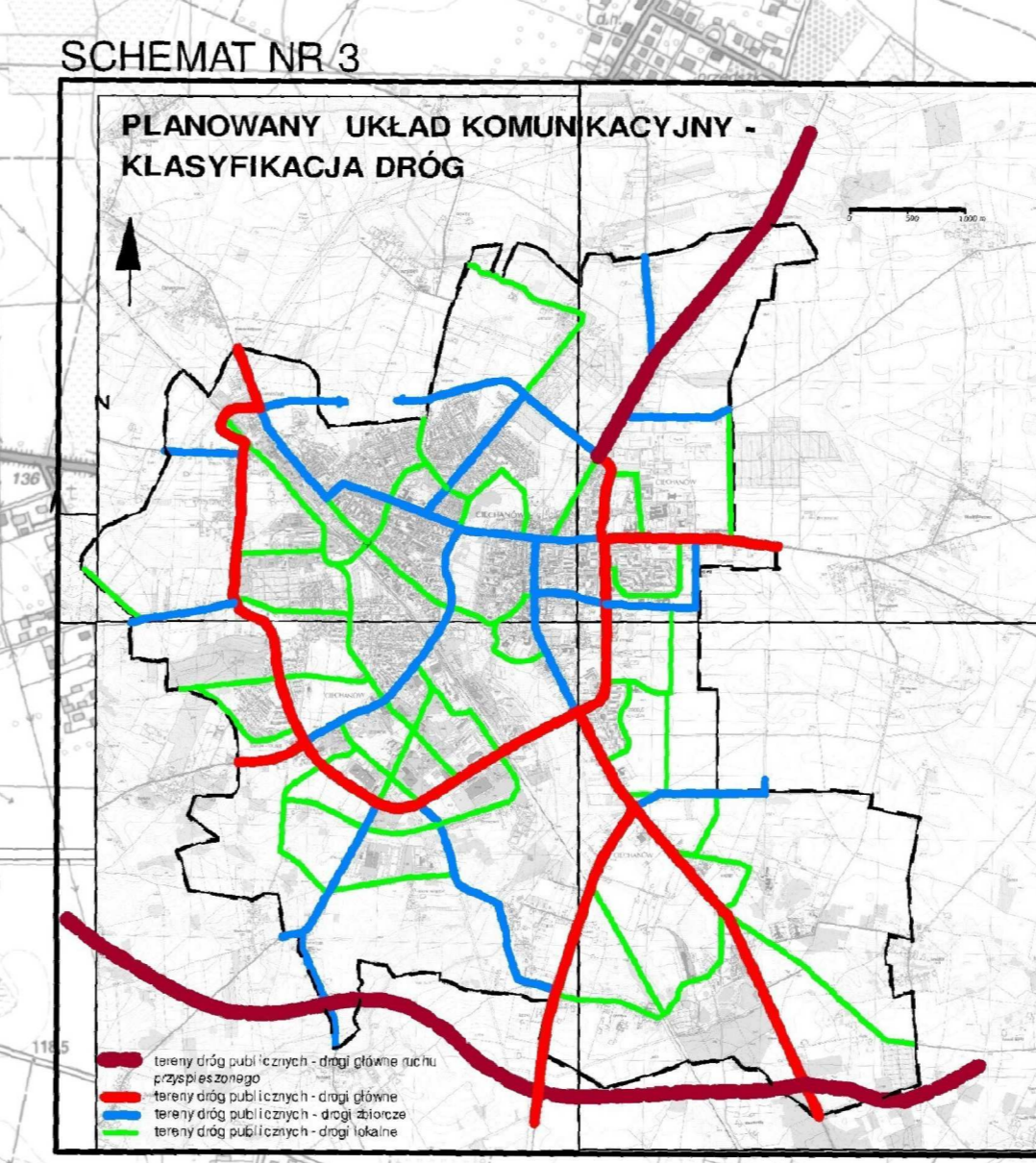
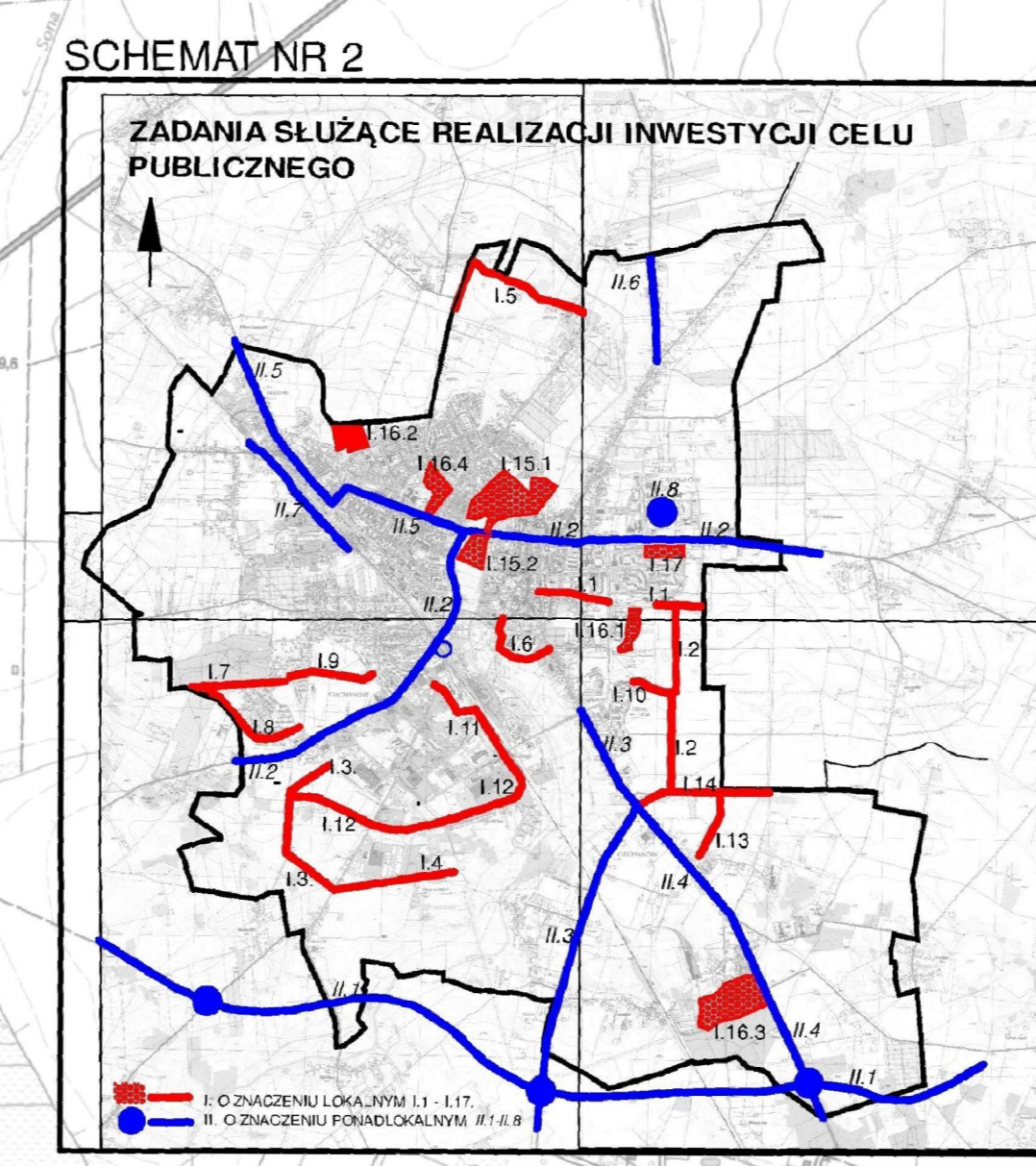
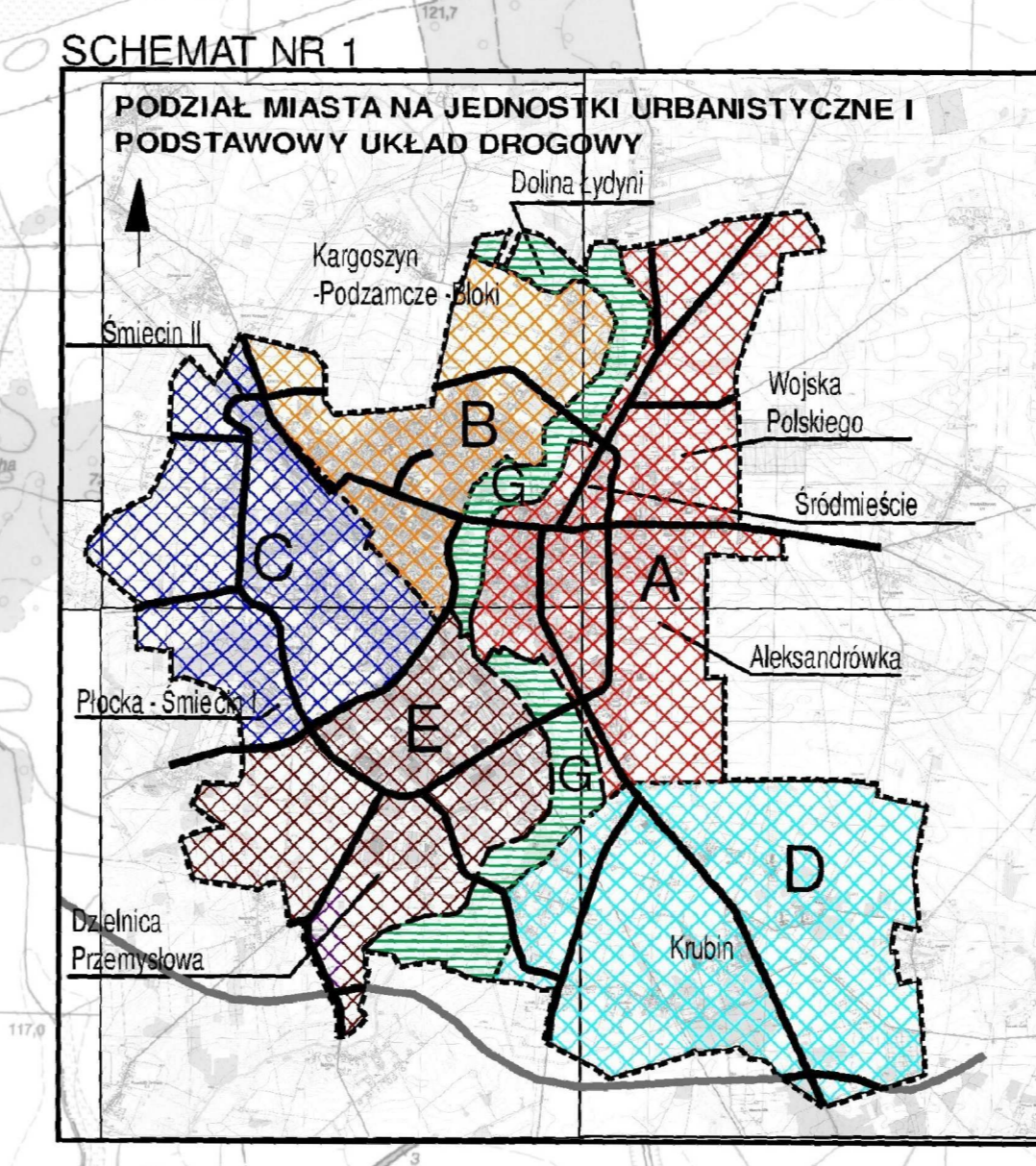
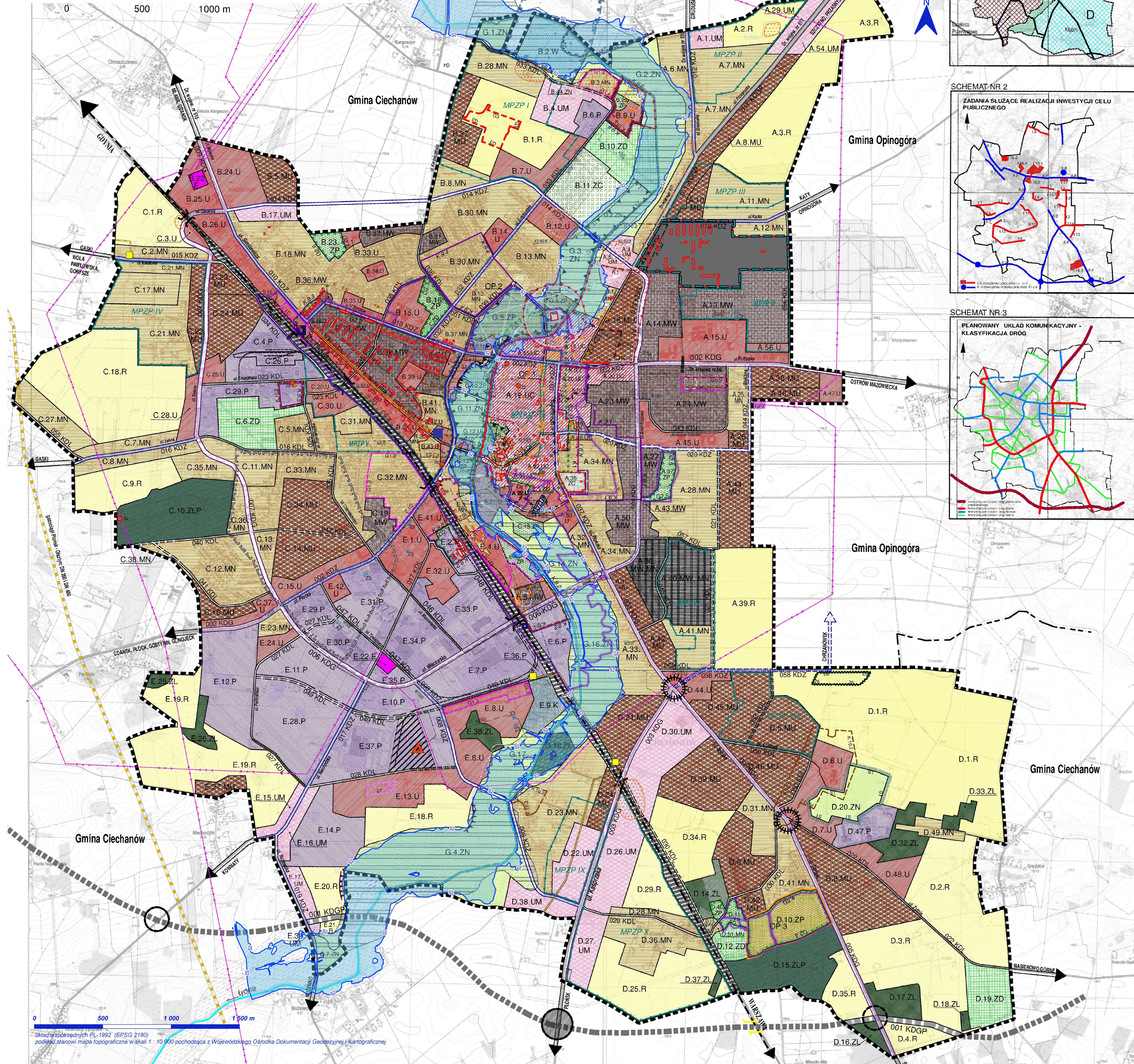


MIASTO CIECHANÓW ZMIANA STUDIUM UWARUNKWAŃ I KIERUNKÓW ZAGOSPODAROWANIA PRZESTRZENNEGO KIERUNKI ZAGOSPODAROWANIA PRZESTRZENNEGO I ZASADY POLITYKI PRZESTRZENNEJ SKALA 1 : 10 000

RYSUNEK NR 2 UJEDNOLICONY



II.0. Oznaczenia ogólne

(Symbol)	granice obszaru objętego Studium - granice administracyjne miasta Ciechanów
(Symbol)	granice gmin sąsiednich
(Symbol)	granice terenów o różnych funkcjach lub różnym sposobie zagospodarowania
(Symbol)	II.1. Struktura funkcjonalno-przestrzenna
(Symbol)	Zabudowa mieszkaniowa wielorodzinną
(Symbol)	Zabudowa mieszkaniowa jednorodzinna
(Symbol)	Zabudowa mieszkaniowa i usługowa
(Symbol)	Zabudowa usługowa
(Symbol)	Zabudowa usługowa - mieszaniarowa
(Symbol)	Zabudowa produkcyjna
(Symbol)	Zielone i tereny do zalesienia
(Symbol)	Zielone urządzone
(Symbol)	Infrastruktura techniczna
(Symbol)	Infrastruktura energetyczna
(Symbol)	Infrastruktura komunikacyjna
(Symbol)	Obszary przestrzeni publicznych
(Symbol)	Obszary przestrzeni publicznych - drogi publiczne
(Symbol)	Rozliczenie i tereny przestrzeni produkcyjnej
(Symbol)	Rozliczenie
(Symbol)	Tereny do zalesienia
(Symbol)	Tereny do zalesienia
(Symbol)	Tereny do zalesienia

II.1. Kierunki rozwoju komunikacji i infrastruktury technicznej

1.1. Kierunki rozwoju komunikacji

(Symbol)	drogi istniejące	(Symbol)	skrzyżowania do przystosowania wg projektu	(Symbol)	drogi planowane	(Symbol)	drogi wymagające opracowania koncepcji przebiegu	(Symbol)	klasa drogi
----------	------------------	----------	--	----------	-----------------	----------	--	----------	-------------

II.2. Kierunki rozwoju infrastruktury technicznej

(Symbol)	linia kolejowa E 65	(Symbol)	planowana linia kolejowa	(Symbol)	planowana linia kolejowa	(Symbol)	planowana linia kolejowa	(Symbol)	planowana linia kolejowa
----------	---------------------	----------	--------------------------	----------	--------------------------	----------	--------------------------	----------	--------------------------

II.3. Obszary wskazane do wyłączenia z zabudowy

(Symbol)	obszary chronione na podstawie przepisów o ochronie przyrody	(Symbol)	obszary chronione na podstawie przepisów o ochronie przyrody	(Symbol)	obszary chronione na podstawie przepisów o ochronie przyrody	(Symbol)	obszary chronione na podstawie przepisów o ochronie przyrody
----------	--	----------	--	----------	--	----------	--

II.4. Obszary wskazane do wyłączenia z zabudowy

(Symbol)	obszary chronione na podstawie przepisów o ochronie przyrody	(Symbol)	obszary chronione na podstawie przepisów o ochronie przyrody	(Symbol)	obszary chronione na podstawie przepisów o ochronie przyrody	(Symbol)	obszary chronione na podstawie przepisów o ochronie przyrody
----------	--	----------	--	----------	--	----------	--

II.5. Obszary, na których przewiduje się rozmieszczenie urządzeń wytwarzających energię z odnawialnych źródeł energii o mocy większej niż 500 kW

(Symbol)	obszary ewentualnej lokalizacji urządzeń wytwarzających energię z odnawialnych źródeł energii o mocy większej niż 500 kW wraz ze strefami ochronnymi związanymi z ograniczeniami w zabudowie oraz zagospodarowaniu i użytkowaniu terenu
----------	---

Załącznik Nr 3 do Uchwały Nr 498/LXIV/2023 Rady Miasta Ciechanów z dnia 29 czerwca 2023 r.

"WMM - projekt s.c. 90-006 Łódź, ul. Piotrkowska 116/49"

ZMIANA STUDIUM UWARUNKWAŃ I KIERUNKÓW ZAGOSPODAROWANIA PRZESTRZENNEGO MIASTA CIECHANÓW

AUTORZY: dr inż. arch. D. MIROSKA-WALLAS mgr IZABELA DURECKA upr. do plan. przestrz. 1998/99

RYSUNEK: KIERUNKI ZAGOSPODAROWANIA PRZESTRZENNEGO I ZASADY POLITYKI PRZESTRZENNEJ

SKALA: 1 : 10 000 DATA: PAŹDZIERNIK 2019 R.

Oznaczenia wprowadzone w wyniku zmiany studium

II.11.1. Obszary szczególnego zagrożenia powodzią

II.11.2. Obszary wymagające przekształceń, rehabilitacji, relikwacji, renowacji, modernizacji

II.11.3. Obszary wymagające rewitalizacji

II.11.4. Obszary wymagające renowacji

II.11.5. Granice terenów zamkniętych i ich stref ochronnych

II.11.6. Obszary, na których przewiduje się rozmieszczenie urządzeń wytwarzających energię z odnawialnych źródeł energii o mocy większej niż 500 kW wraz ze strefami ochronnymi związanymi z ograniczeniami w zabudowie oraz zagospodarowaniu i użytkowaniu terenu

ZMIANA STUDIUM UWARUNKWAŃ I KIERUNKÓW ZAGOSPODAROWANIA PRZESTRZENNEGO MIASTA CIECHANÓW

RYSUNEK NR 2 UJEDNOLICONY

KIERUNKI ZAGOSPODAROWANIA PRZESTRZENNEGO I ZASADY POLITYKI PRZESTRZENNEJ

SKALA 1 : 10 000 czerwiec 2023 r.