

**U C H W A Ł A Nr 127/XIII/2015**  
**Rady Miasta Ciechanów**  
**z dnia 29 października 2015r.**

**w sprawie wyrażenia zgody na objęcie Warmińsko-Mazurską Specjalną Strefą  
Ekonomiczną gruntów położonych na terenie Gminy Miejskiej Ciechanów.**

Na podstawie art. 18 ust. 2 pkt 15 ustawy z dnia 8 marca 1990 r. o samorządzie gminnym (Dz. U. z 2015 r., poz. 1515 z późn. zm.) oraz art. 4 ust. 2 ustawy z dnia 20 października 1994 r. o specjalnych strefach ekonomicznych (t.j. Dz. U. z 2015 r., poz. 282)

Rada Miasta Ciechanów uchwała co następuje :

**§ 1.**

1. Wyraża zgodę na włączenie do obszaru Warmińsko-Mazurskiej Specjalnej Strefy Ekonomicznej niżej wymienionych gruntów o łącznej powierzchni 14,2936 ha, zlokalizowanych na terenie Gminy Miejskiej Ciechanów:

- działka nr ewid. 34/7 o powierzchni 0,2102 obręb SZCZURZYN
- działka nr ewid. 35/21 o powierzchni 1,6182 obręb SZCZURZYN  
przedstawione na załączniku Nr 1
  
- działka nr ewid. 94/3 o powierzchni 2,0479 obręb KRUBIN
- działka nr ewid. 121/2 o powierzchni 6,1350 obręb KRUBIN  
przedstawione na załączniku Nr 2
  
- działka nr ewid. 81 o powierzchni 0,4060 obręb NIECHODZIN-BIELIN
- działka nr ewid. 75/8 o powierzchni 0,8507 obręb NIECHODZIN-BIELIN
- działka nr ewid. 77/2 o powierzchni 1,1137 obręb NIECHODZIN-BIELIN  
przedstawione na załączniku Nr 3
  
- działka nr ewid. 92 o powierzchni 0,3433 obręb NIECHODZIN-BIELIN
- działka nr ewid. 93 o powierzchni 0,2947 obręb NIECHODZIN-BIELIN
- działka nr ewid. 94/1 o powierzchni 0,5620 obręb NIECHODZIN-BIELIN
- działka nr ewid. 108/3 o powierzchni 0,0439 obręb SZCZURZYN
- działka nr ewid. 108/4 o powierzchni 0,0060 obręb SZCZURZYN
- działka nr ewid. 95/1 o powierzchni 0,2123 obręb NIECHODZIN-BIELIN
- działka nr ewid. 94/3 o powierzchni 0,4497 obręb NIECHODZIN-BIELIN  
przedstawione na załączniku Nr 4

2. Dla przedmiotowych nieruchomości studium uwarunkowań i kierunków zagospodarowania przestrzennego Miasta Ciechanów określa strukturę funkcjonalno-przestrzenną jako tereny zabudowy produkcyjnej, baz, składów i magazynów oraz usług.

**§ 2.**

Obszary o których mowa w § 1. oznaczono kolorem szarym natomiast granice tych obszarów oznaczono czarną przerywaną linią w kolorze czarnym na mapach w skali 1:2000 stanowiących załączniki Nr 1, 3 i 4 do niniejszej uchwały oraz w skali 1:4000 stanowiącej załącznik Nr 2 do niniejszej uchwały.

**§ 3.**

Wykonanie uchwały powierza się Prezydentowi Miasta Ciechanów.

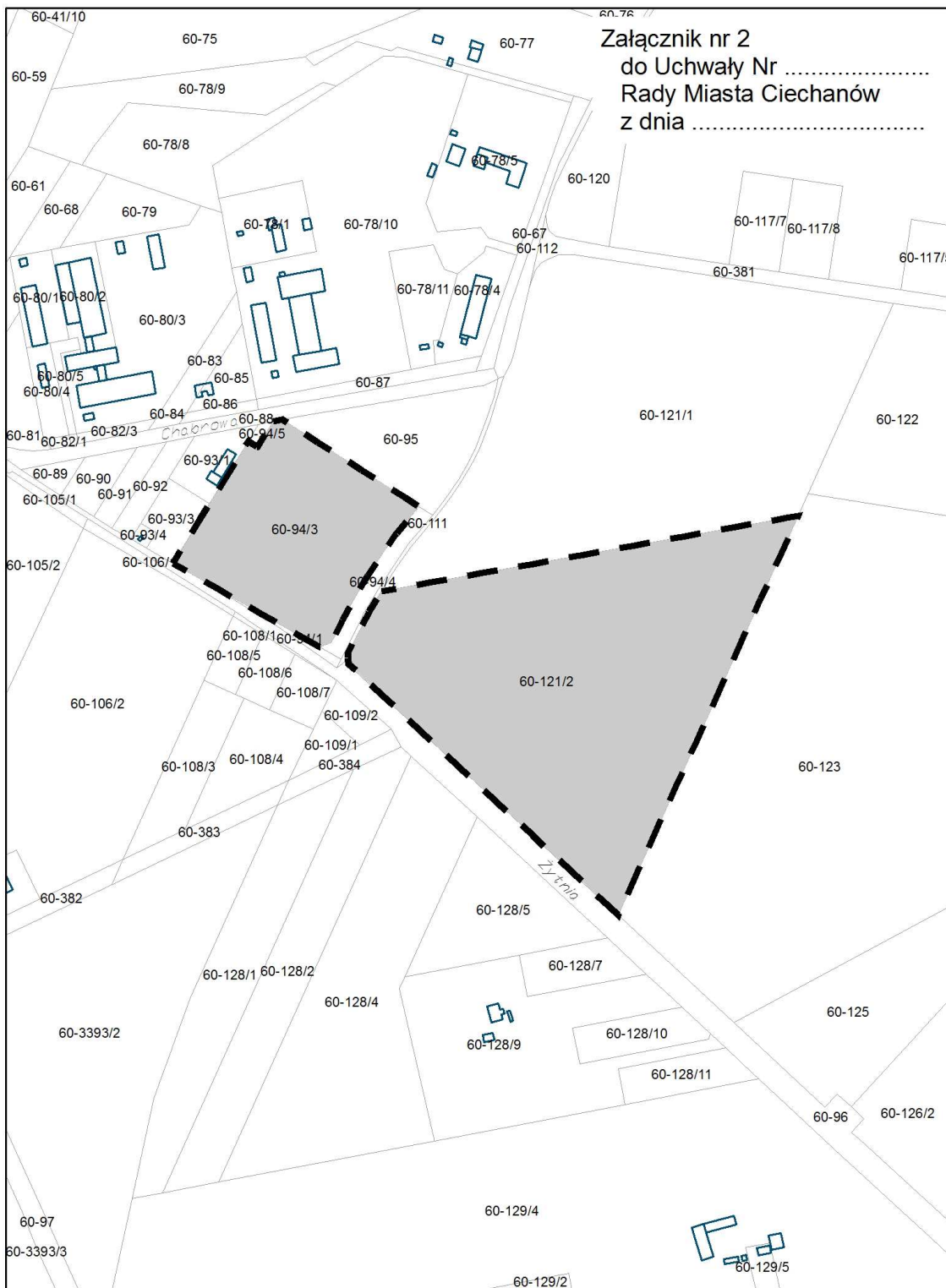
**§ 4.**

Uchwała wchodzi w życie z dniem podjęcia.


**Przewodniczący Rady Miasta**

**Leszek Goździewski**

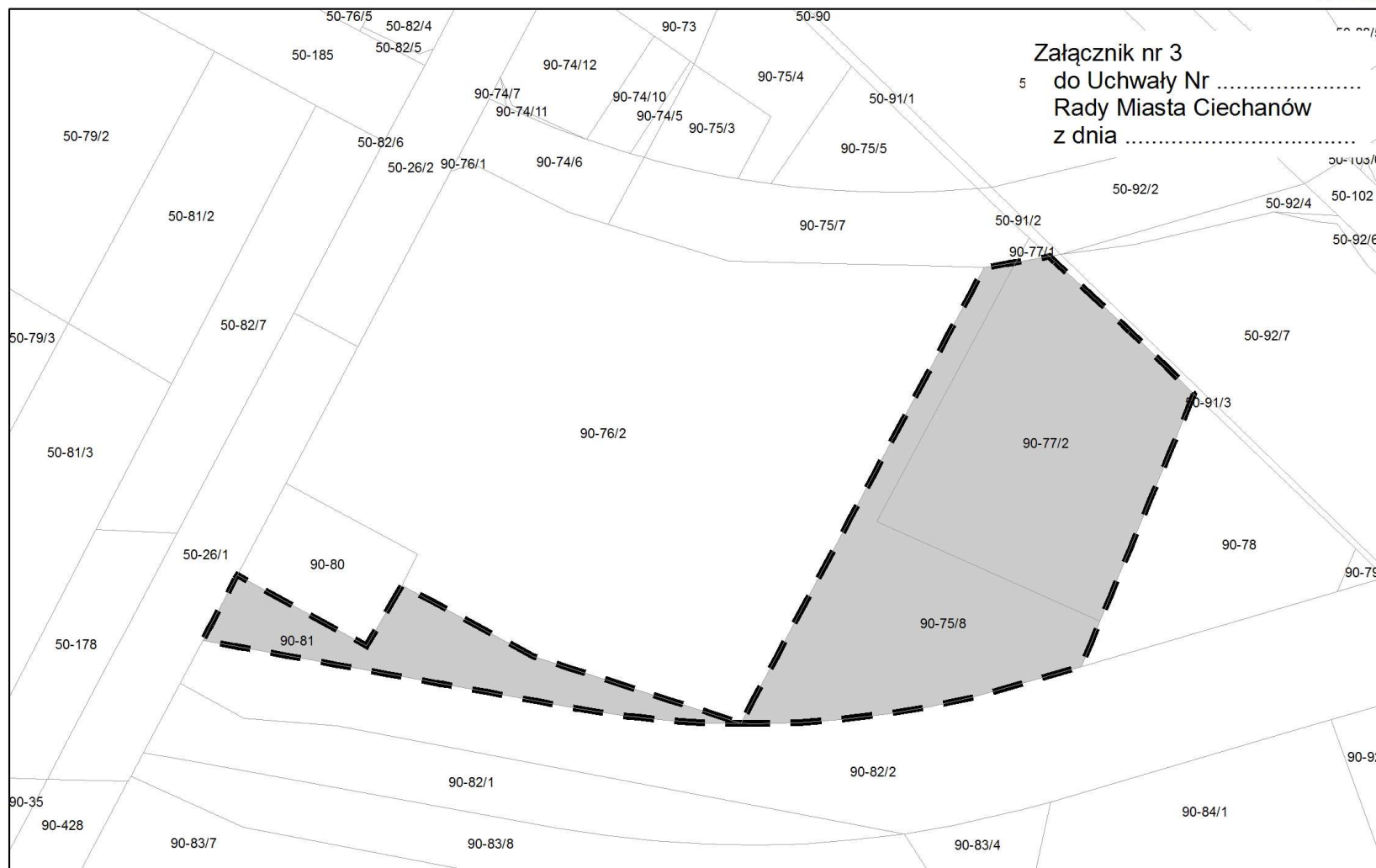





Załącznik nr 2  
do Uchwały Nr .....  
Rady Miasta Ciechanów  
z dnia .....

 Obszar i granica terenu objętego uchwałą

1:2 000



Załącznik nr 3  
5 do Uchwały Nr .....  
Rady Miasta Ciechanów  
z dnia .....

 Obszar i granica terenu objętego uchwałą

