

WPP
2024-09-23

27.09.2024

P. P.S.

Pismo dotyczące aktu planowania przestrzennego

11

1. ORGAN, DO KTÓREGO JEST SKŁADANE PISMO

Nazwa: PREZYDENT MIASTA CIECHANÓWA

2. RODZAJ PISMA¹⁾

- 2.1. wniosek do projektu aktu 2.2. uwaga do konsultowanego projektu aktu²⁾
 2.3. wniosek o zmianę aktu³⁾ 2.4. wniosek o sporządzenie aktu³⁾

3. RODZAJ AKTU PLANOWANIA PRZESTRZENNEGO¹⁾

- 3.1. plan ogólny gminy
 3.2. miejscowy plan zagospodarowania przestrzennego, w tym zintegrowany plan inwestycyjny lub miejscowy plan rewitalizacji
 3.3. uchwała ustalająca zasady i warunki sytuowania obiektów małej architektury, tablic reklamowych i urządzeń reklamowych oraz ogrodzeń, ich gabaryty, standardy jakościowe oraz rodzaje materiałów budowlanych, z jakich mogą być wykonane
 3.4. audyt krajobrazowy
 3.5. plan zagospodarowania przestrzennego województwa

W P Ł Y N E Ł O
 KANCELARIA OGÓLNA
 Urzędu Miasta Ciechanów
 2024-09-20

4. DANE SKŁADAJĄCEGO PISMO⁴⁾

[Empty box for content of the letter]

tak nie

5. ADRES DO KORESPONDENCJI SKŁADAJĄCEGO PISMO⁴⁾

(Nieobowiązkowo)

Kraj: Województwo:
 Powiat: Gmina:
 Ulica: Nr domu: Nr lokalu:
 Miejscowość: Kod pocztowy:

6. DANE PEŁNOMOCNIKA⁴⁾

(Nieobowiązkowo)

[Empty box for contact details of the representative]

Miejscowość: Bieleń, działki o numerze 8/2 w krewności planowanej pod budowlę mieszkalną jednorodzinne oraz działki 170 o numerze 170 pod budowlę mieszkalną jednorodzinne.

7.2. (Nieobowiązkowo) W przypadku wypełnienia, należy uzupełnić każdą z kolumn tabeli.

Szczegółowe informacje dotyczące treści pisma w odniesieniu do działek ewidencyjnych:

Lp.	7.2.1. Nazwa aktu planowania przestrzennego	7.2.2. Identyfikator działki lub działek ewidencyjnych	7.2.3. Czy teren objęty pismem obejmuje całość działki lub działek ewidencyjnych ⁷⁾	7.2.4. Treść ⁶⁾
1	PLAN OGÓLNY	<input checked="" type="checkbox"/> tak <input type="checkbox"/> nie	wniosek o przeznaczenie gruntu z ogólnym planem w gminie planowanej pod budowlę mieszkalną jednorodzinne

7.3. (Nieobowiązkowo) W przypadku wypełnienia, należy uzupełnić każdą z kolumn tabeli.

Szczegółowe informacje dotyczące działek ewidencyjnych oraz niektórych parametrów – w przypadku zaznaczenia w pkt 2: wniosku do projektu aktu (pkt 2.1), uwagi do konsultowanego projektu aktu (pkt 2.2) lub wniosku o zmianę aktu (pkt 2.3) oraz w pkt 3: planu ogólnego gminy (pkt 3.1) lub miejscowego planu zagospodarowania przestrzennego, w tym zintegrowanego planu inwestycyjnego lub miejscowego planu rewitalizacji (pkt 3.2):

Lp.	7.3.1. Nazwa planu ogólnego gminy lub miejscowego planu zagospodarowania przestrzennego	7.3.2. Identyfikator działki lub działek ewidencyjnych	7.3.3. Czy teren objęty pismem obejmuje całość działki lub działek ewidencyjnych ⁷⁾	7.3.4. Nazwa lub nazwy klasy przeznaczenia terenu (albo symbol lub symbole klasy przeznaczenia terenu) ⁸⁾	7.3.5. Maksymalny udział powierzchni zabudowy [%]	7.3.6. Maksymalna wysokość zabudowy [m]	7.3.7. Minimalny udział powierzchni biologicznie czynnej [%]
1	PLAN OGÓLNY	<input type="checkbox"/> tak <input type="checkbox"/> nie

8. OŚWIADCZENIE W SPRAWIE KORESPONDENCJI ELEKTRONICZNEJ

Wyrażam zgodę Nie wyrażam zgody

na doręczanie korespondencji w niniejszej sprawie za pomocą środków komunikacji elektronicznej w rozumieniu art. 2 pkt 5 ustawy z dnia 18 lipca 2002 r. o świadczeniu usług drogą elektroniczną (Dz. U. z 2020 r. poz. 344).

9. ZAŁĄCZNIKI

- Pełnomocnictwo do reprezentowania składającego pismo lub pełnomocnictwo do doręczeń (zgodnie z ustawą z dnia 16 listopada 2006 r. o opłacie skarbowej (Dz. U. z 2023 r. poz. 2111)) – jeżeli składający pismo działa przez pełnomocnika.
- Potwierdzenie uiszczenia opłaty skarbowej od pełnomocnictwa – jeżeli obowiązek uiszczenia takiej opłaty wynika z ustawy z dnia 16 listopada 2006 r. o opłacie skarbowej.
- (Nieobowiązkowo). Określenie granic terenu w formie graficznej w przypadku wskazania terenu objętego pismem jako części działki ewidencyjnej lub działek ewidencyjnych.
- (Nieobowiązkowo). Inne załączniki – w przypadku zaznaczenia pola należy podać nazwy załączników.⁹⁾

10. PODPIS SKŁADAJĄCEGO PISMO (PEŁNOMOCNIKA) I DATA PODPISU

¹⁾ Można zaznaczyć więcej niż jedno pole. W ramach jednego pisma można wybrać tylko te akty, w przypadku których pismo będzie wysyłane do tego samego organu wskazanego w pkt 1. W przypadku gdy treść wniosku lub uwagi związana jest z dokumentem powiązany z aktem planowania przestrzennego (np. sporządzanej w toku procedowania aktu, w ramach strategicznej oceny oddziaływania na środowisko, prognozy oddziaływania na środowisko), należy w pkt 3 wybrać rodzaj aktu planowania przestrzennego, którego ten dokument dotyczy, po czym wprowadzić treść wniosku lub uwagi w pkt 7.1 lub 7.2.

²⁾ Nie dotyczy planu zagospodarowania przestrzennego województwa.

³⁾ Nie dotyczy planu zagospodarowania przestrzennego województwa i audytu krajobrazowego.

⁴⁾ W pkt 4 należy podać adres zamieszkania albo siedziby składającego pismo. W przypadku wypełnienia pkt 5 podaje się adres do korespondencji składającego pismo, jeżeli jest inny niż adres podany w pkt 4. W przypadku wypełnienia pkt 6 podaje się adres zamieszkania albo siedziby pełnomocnika. W przypadku większej liczby składających pismo lub pełnomocników dane kolejnych składających pismo lub pełnomocników dodaje się w formularzu albo zamieszcza na osobnych stronach i dołącza do formularza.

⁵⁾ Adres skrytki ePUAP lub adres do doręczeń elektronicznych wskazuje się w przypadku wyrażenia zgody na doręczenie korespondencji za pomocą środków komunikacji elektronicznej, z zastrzeżeniem przypadków, w których organ, zgodnie z przepisami ustawy z dnia 18 listopada 2020 r. o doręczeniach elektronicznych (Dz. U. z 2023 r. poz. 285, z późn. zm.), ma obowiązek doręczenia korespondencji na adres do doręczeń elektronicznych.

⁶⁾ Maksymalna liczba znaków w pkt 7.1. wynosi 1000, natomiast w przypadku pkt 7.2.4. wartość ta odnosi się do pojedynczego wiersza. W przypadku potrzeby dodatkowego uzasadnienia, które wykracza poza wskazany limit znaków, uzasadnienie zamieszcza się na osobnych stronach i dołącza do formularza. W przypadku większej liczby wierszy w pkt 7.2.4. kolejne wiersze dodaje się w formularzu albo zamieszcza na osobnych stronach i dołącza do formularza.

⁷⁾ W przypadku zaznaczenia pola „nie” (wskazania terenu objętego pismem jako części działki ewidencyjnej lub działek ewidencyjnych) można dodać załącznik z określeniem granic terenu w formie graficznej.

⁸⁾ Podaje się nazwę lub symbol klasy przeznaczenia terenu zgodnie ze standardami określonymi w przepisach wykonawczych wydanych na podstawie art. 16 ust. 2 ustawy z dnia 27 marca 2003 r. o planowaniu i zagospodarowaniu przestrzennym (Dz. U. z 2023 r. poz. 977, z późn. zm.).

⁹⁾ W przypadku dołączenia do pisma załączników zawierających dane osobowe, inne niż wymienione w pkt 4, 5 i 6, załączniki te należy zanonimizować, tj. ukryć dane osobowe.

KLAUZULA INFORMACYJNA

dotycząca przetwarzania danych osobowych w związku z procedurą sporządzenia aktu planowania przestrzennego

Zgodnie z art. 13 ust. 1 i ust. 2 ogólnego rozporządzenia o ochronie danych osobowych z dnia 27 kwietnia 2016 r., informujemy Panią/Pana o sposobie i celu, w jakim przetwarzamy Pani/Pana dane osobowe, a także o przysługujących Pani/Panu prawach, wynikających z regulacji o ochronie danych osobowych:

1. **Administratorem** Pani/Pana danych osobowych przetwarzanych w Urzędzie Miasta Ciechanów jest Prezydent Miasta Ciechanów, działający w imieniu Gminy Miejskiej Ciechanów (dane adresowe: 06-400 Ciechanów, Plac Jana Pawła II 6).
2. Kontakt z **Inspektorem Ochrony Danych Osobowych** możliwy jest za pośrednictwem poczty elektronicznej, adres e-mail: iod@umciechanow.pl lub pisemnie na adres Administratora danych.
3. Administrator przetwarza Pani/Pana dane osobowe na podstawie obowiązujących przepisów prawa, zawartych umów oraz na podstawie udzielonej zgody.
4. Pani/Pana dane osobowe przetwarzane będą w celu wypełnienia obowiązków ustawowych ciążących na Administratorze (art. 6 ust. 1 lit c RODO), jakimi są w tym przypadku obowiązki określone w art. 13i i art. 17 ustawy z dnia 27 marca 2003 roku o planowaniu zagospodarowaniu przestrzennym (t.j. Dz. U. z 2023 r, poz. 977 ze zm.).
5. W związku z przetwarzaniem danych w celach, o których mowa w pkt 4 odbiorcami Pani/Pana danych osobowych mogą być organy władzy publicznej oraz podmioty wykonujące zadania publiczne lub działające na zlecenie organów władzy publicznej, w zakresie i w celach, które wynikają z przepisów powszechnie obowiązującego prawa oraz inne podmioty, które na podstawie stosownych umów podpisanych z Gminą Miejską Ciechanów przetwarzają dane osobowe, dla których Administratorem jest Prezydent Miasta Ciechanów.
6. Pani/Pana dane osobowe będą przechowywane przez okres wynikający z zasad określonych w Rozporządzeniu z dnia 18 stycznia 2011 roku w sprawie instrukcji kancelaryjnej, jednolitych rzeczowych wykazów akt oraz instrukcji w sprawie organizacji i zakresu działania archiwów zakładowych.
7. W związku z przetwarzaniem Pani/Pana danych osobowych, w określonych przypadkach przysługuje Pani/Panu prawo do dostępu do danych osobowych, ich sprostowania, usunięcia lub ograniczenia przetwarzania, wniesienia sprzeciwu wobec przetwarzania, a także prawo do przenoszenia danych.
8. Podanie przez Panią/Pana danych osobowych jest obowiązkowe, w sytuacji, gdy przesłankę przetwarzania danych osobowych stanowi przepis prawa lub zawarta między stronami umowa, a w pozostałym zakresie przetwarzanie Pani/Pana danych osobowych odbywa się na podstawie Pani/Pana dobrowolnej zgody.
9. W przypadku powzięcia informacji o niezgodnym z prawem przetwarzaniu przez Administratora Pani/Pana danych osobowych, przysługuje Pani/Panu prawo wniesienia skargi do organu nadzorczego właściwego w sprawach ochrony danych osobowych. (Prezesa Urzędu Ochrony Danych Osobowych).
10. Pani/Pana dane nie trafią do państwa trzeciego lub organizacji międzynarodowej oraz nie będą przetwarzane w sposób zautomatyzowany i nie będą profilowane.
11. Szczegółowe informacje na temat ochrony Pani/Pana danych osobowych, a także przysługujących z tego tytułu praw, znajdzie Pani/Pan na stronie internetowej Urzędu Miasta Ciechanów w zakładce Ochrona Danych Osobowych ([www.umciechanow.pl/samorzad/Ochrona Danych Osobowych](http://www.umciechanow.pl/samorzad/Ochrona_Danych_Osobowych)).

WPP
2024-09-23
LM

23.09.2024
P.P.S.

Pismo dotyczące aktu planowania przestrzennego



1. ORGAN, DO KTÓREGO JEST SKŁADANE PISMO

Nazwa: **PREZYDENT MIASTA - CIECHANÓW**

2. RODZAJ PISMA¹⁾

- 2.1. wniosek do projektu aktu
- 2.2. uwaga do konsultowanego projektu aktu²⁾
- 2.3. wniosek o zmianę aktu³⁾
- 2.4. wniosek o sporządzenie aktu³⁾

3. RODZAJ AKTU PLANOWANIA PRZESTRZENNEGO¹⁾

- 3.1. plan ogólny gminy
- 3.2. miejscowy plan zagospodarowania przestrzennego, w tym zintegrowany plan inwestycyjny lub miejscowy plan rewitalizacji
- 3.3. uchwała ustalająca zasady i warunki sytuowania obiektów małej architektury, tablic reklamowych i urządzeń reklamowych oraz ogrodzeń, ich gabaryty, standardy jakościowe oraz rodzaje materiałów budowlanych, z jakich mogą być wykonane
- 3.4. audyt krajobrazowy
- 3.5. plan zagospodarowania przestrzennego województwa

12

4. DANE SKŁADAJĄCEGO PISMA⁴⁾

5. ADRES DO KORESPONDENCJI SKŁADAJĄCEGO PISMO⁴⁾

(Nieobowiązkowo)

- pełnomocnik
- pełnomocnik do doręczeń

Imię i nazwisko:.....
 Kraj:..... Województwo:.....
 Powiat:..... Gmina:.....
 Ulica:..... Nr domu:..... Nr lokalu:.....
 Miejscowość:..... Kod pocztowy:.....
 E-mail (w przypadku gdy pełnomocnik posiada adres e-mail):.....
 Nr tel. (nieobowiązkowo):.....
 Adres skrytki ePUAP lub adres do doręczeń elektronicznych⁵⁾:.....

7. TREŚĆ PISMA

7.1. Treść⁶⁾ *Dziółka o nr. 71/1. objętą szereg.*
w tej chwili jest to działka przemysłowa - budowlana.
projekt budyń bawoko o przeznaczeniu - na działkę
budowlaną pod zabudowę mieszkalną -

7.2. (Nieobowiązkowo). W przypadku wypełnienia, należy uzupełnić każdą z kolumn tabeli.

Szczegółowe informacje dotyczące treści pisma w odniesieniu do działek ewidencyjnych:

Lp.	7.2.1. Nazwa aktu planowania przestrzennego	7.2.2. Identyfikator działki lub działek ewidencyjnych	7.2.3. Czy teren objęty pismem obejmuje całość działki lub działek ewidencyjnych ⁷⁾	7.2.4. Treść ⁶⁾
1	<input type="checkbox"/> tak <input type="checkbox"/> nie

7.3. (Nieobowiązkowo). W przypadku wypełnienia, należy uzupełnić każdą z kolumn tabeli.

Szczegółowe informacje dotyczące działek ewidencyjnych oraz niektórych parametrów - w przypadku zaznaczenia w pkt 2: wniosku do projektu aktu (pkt 2.1), uwagi do konsultowanego projektu aktu (pkt 2.2) lub wniosku o zmianę aktu (pkt 2.3) oraz w pkt 3: planu ogólnego gminy (pkt 3.1) lub miejscowego planu zagospodarowania przestrzennego, w tym zintegrowanego planu inwestycyjnego lub miejscowego planu rewitalizacji (pkt 3.2):

Lp.	7.3.1. Nazwa planu ogólnego gminy lub miejscowego planu zagospodarowania przestrzennego	7.3.2. Identyfikator działki lub działek ewidencyjnych	7.3.3. Czy teren objęty pismem obejmuje całość działki lub działek ewidencyjnych ⁷⁾	7.3.4. Nazwa lub nazwy klasy przeznaczenia terenu (albo symbol lub symbole klasy przeznaczenia terenu) ⁸⁾	7.3.5. Maksymalny udział powierzchni zabudowy [%]	7.3.6. Maksymalna wysokość zabudowy [m]	7.3.7. Minimalny udział powierzchni biologicznie czynnej [%]
1	<input type="checkbox"/> tak <input type="checkbox"/> nie

8. OŚWIADCZENIE W SPRAWIE KORESPONDENCJI ELEKTRONICZNEJ

Wyrażam zgodę Nie wyrażam zgody

na doręczanie korespondencji w niniejszej sprawie za pomocą środków komunikacji elektronicznej w rozumieniu art. 2 pkt 5 ustawy z dnia 18 lipca 2002 r. o świadczeniu usług drogą elektroniczną (Dz. U. z 2020 r. poz. 344).

9. ZAŁĄCZNIKI

- Pełnomocnictwo do reprezentowania składającego pismo lub pełnomocnictwo do doręczeń (zgodnie z ustawą z dnia 16 listopada 2006 r. o opłacie skarbowej (Dz. U. z 2023 r. poz. 2111)) - jeżeli składający pismo działa przez pełnomocnika.
- Potwierdzenie uiszczenia opłaty skarbowej od pełnomocnictwa - jeżeli obowiązek uiszczenia takiej opłaty wynika z ustawy z dnia 16

listopada 2006 r. o opłacie skarbowej.

- (Nieobowiązkowo). Określenie granic terenu w formie graficznej w przypadku wskazania terenu objętego pismem jako części działki ewidencyjnej lub działek ewidencyjnych.
- (Nieobowiązkowo). Inne załączniki - w przypadku zaznaczenia pola należy podać nazwy załączników.⁹⁾

10. PODPIS SKŁADAJĄCEGO PISMO (PEŁNOMOCA) I DATA PODPISU

Podpis powinien być czytelny. Podpis i datę podpisu umieszcza się w przypadku składania pisma w postaci papierowej.

- ¹⁾ Można zaznaczyć więcej niż jedno pole. W ramach jednego pisma można wybrać tylko te akty, w przypadku których pismo będzie wysyłane do tego samego organu wskazanego w pkt 1. W przypadku gdy treść wniosku lub uwagi związana jest z dokumentem powiązany z aktem planowania przestrzennego (np. sporządzanej w toku procedowania aktu, w ramach strategicznej oceny oddziaływania na środowisko, prognozy oddziaływania na środowisko), należy w pkt 3 wybrać rodzaj aktu planowania przestrzennego, którego ten dokument dotyczy, po czym wprowadzić treść wniosku lub uwagi w pkt 7.1 lub 7.2.
- ²⁾ Nie dotyczy planu zagospodarowania przestrzennego województwa.
- ³⁾ Nie dotyczy planu zagospodarowania przestrzennego województwa i audytu krajobrazowego.
- ⁴⁾ W pkt 4 należy podać adres zamieszkania albo siedziby składającego pismo. W przypadku wypełnienia pkt 5 podaje się adres do korespondencji składającego pismo, jeżeli jest inny niż adres podany w pkt 4. W przypadku wypełnienia pkt 6 podaje się adres zamieszkania albo siedziby pełnomocnika. W przypadku większej liczby składających pismo lub pełnomocników dane kolejnych składających pismo lub pełnomocników dodaje się w formularzu albo zamieszcza na osobnych stronach i dołącza do formularza.
- ⁵⁾ Adres skrytki ePUAP lub adres do doręczeń elektronicznych wskazuje się w przypadku wyrażenia zgody na doręczanie korespondencji za pomocą środków komunikacji elektronicznej, z zastrzeżeniem przypadków, w których organ, zgodnie z przepisami ustawy z dnia 18 listopada 2020 r. o doręczeniach elektronicznych (Dz. U. z 2023 r. poz. 285, z późn. zm.), ma obowiązek doręczenia korespondencji na adres do doręczeń elektronicznych.
- ⁶⁾ Maksymalna liczba znaków w pkt 7.1 wynosi 1000, natomiast w przypadku pkt 7.2.4 wartość ta odnosi się do pojedynczego wiersza. W przypadku potrzeby dodatkowego uzasadnienia, które wykracza poza wskazany limit znaków, uzasadnienie zamieszcza się na osobnych stronach i dołącza do formularza. W przypadku większej liczby wierszy w pkt 7.2.4 kolejne wiersze dodaje się w formularzu albo zamieszcza na osobnych stronach i dołącza do formularza.
- ⁷⁾ W przypadku zaznaczenia pola „nie” (wskazania terenu objętego pismem jako części działki ewidencyjnej lub działek ewidencyjnych) można dodać załącznik z określeniem granic terenu w formie graficznej.
- ⁸⁾ Podaje się nazwę lub symbol klasy przeznaczenia terenu zgodnie ze standardami określonymi w przepisach wykonawczych wydanych na podstawie art. 16 ust. 2 ustawy z dnia 27 marca 2003 r. o planowaniu i zagospodarowaniu przestrzennym (Dz. U. z 2023 r. poz. 977, z późn. zm.).
- ⁹⁾ W przypadku dołączenia do pisma załączników zawierających dane osobowe, inne niż wymienione w pkt 4, 5 i 6, załączniki te należy zanonimizować, tj. ukryć dane osobowe.

Klauzula informacyjna
dotycząca przetwarzania danych osobowych,
dla których administratorem danych jest Prezydent Miasta Zduńska Wola

Szanowni Państwo,

zgodnie z art. 13 ust. 1 i 2 rozporządzenia Parlamentu Europejskiego i Rady (UE) 2016/679 z dnia 27 kwietnia 2016 r. w sprawie ochrony osób fizycznych w związku z przetwarzaniem danych osobowych i w sprawie swobodnego przepływu takich danych oraz uchylenia dyrektywy 95/46/WE (ogólne rozporządzenie o ochronie danych), zwane dalej RODO, uprzejmie informujemy, że:

1. Administratorem danych osobowych jest Prezydent Miasta Zduńska Wola z siedzibą w Zduńskiej Woli przy ul. Stefana Żłotnickiego 12, tel. 43 825 02 00, fax: 43 825 02 02, e-mail: urząd_miasta@zdunskawola.pl.
2. Administrator wyznaczył inspektora ochrony danych, z którym może się Pani/Pan skontaktować poprzez e-mail: iod@zdunskawola.pl bądź telefonicznie 43 825 02 82. Z inspektorem ochrony danych można się kontaktować we wszystkich sprawach dotyczących przetwarzania danych osobowych przez Urząd Miasta Zduńska Wola oraz korzystania z praw związanych z przetwarzaniem danych.
3. Podanie danych osobowych jest warunkiem koniecznym do realizacji sprawy w Urzędzie Miasta Zduńska Wola. Ogólną podstawę do przetwarzania danych stanowi art. 6 ust. 1 lit. c RODO oraz art. 6 ust. 1 lit. a w przypadkach wyrażenia zgody na udostępnienie danych kontaktowych w postaci numeru telefonu. Pani/Pana dane osobowe będą przetwarzane w celu wypełnienia obowiązku prawnego ciążącego na Administratorze, wynikającego z realizacji zadań związanych z planowaniem przestrzennym, wykonywanych na podstawie ustawy z dnia 27 marca 2003 r. o planowaniu i zagospodarowaniu przestrzennym.
4. Dane osobowe mogą być udostępniane innym podmiotom uprawnionym do ich otrzymania na podstawie obowiązujących przepisów prawa, tj. organom administracji publicznej lub podmiotom działającym na zlecenie organów administracji publicznej w zakresie obowiązujących przepisów lub innym podmiotom przetwarzającym dane na podstawie umów powierzenia, a ponadto odbiorcom danych w rozumieniu przepisów o ochronie danych osobowych, tj. podmiotom świadczącym usługi pocztowe, usługi informatyczne i inne. Dane osobowe nie będą przekazywane do państw trzecich, na podstawie szczególnych regulacji prawnych, w tym umów międzynarodowych.
5. Dane osobowe będą przetwarzane, w tym przechowywane zgodnie z przepisami ustawy z dnia 14 lipca 1983 r. o narodowym zasobie archiwalnym i archiwach, tj. wieczyście. W przypadku przetwarzania danych na podstawie wyrażonej zgody, przez okres niezbędny do realizacji wskazanego celu bądź do cofnięcia zgody na przetwarzanie danych osobowych w dowolnym momencie bez wpływu na zgodność z prawem przetwarzania, którego dokonano na podstawie zgody przed jej cofnięciem.
6. W związku z przetwarzaniem danych osobowych, na podstawie przepisów prawa, posiada Pani/Pan prawo do:
 - 1) dostępu do treści swoich danych, na podstawie art.15 RODO (Prawo, o którym mowa w art. 15 ust.1 lit. g RODO, przysługuje, jeżeli nie wpływa na ochronę praw i wolności osoby, od której dane te pozyskano);
 - 2) sprostowania danych, na podstawie art.16 RODO;
 - 3) ograniczenia przetwarzania na podstawie art. 18 RODO.W przypadku przetwarzania danych na podstawie art. 6 ust. 1 lit. b, tj. na podstawie umowy posiada Pani/Pan prawo do przenoszenia danych.
Ponadto w przypadku przetwarzania danych na podstawie wyrażonej zgody, posiada Pani/Pan także prawo do:
 - 1) usunięcia danych, na podstawie art. 17 RODO;
 - 2) wniesienia sprzeciwu, na podstawie art. 21 RODO.
7. W przypadku, w którym przetwarzanie danych odbywa się na podstawie wyrażonej zgody, przysługuje Pani/Panu prawo do jej cofnięcia, w dowolnym momencie, w formie, w jakiej została ona wyrażona. Wycofanie zgody nie wpływa na zgodność z prawem przetwarzania, którego dokonano na podstawie zgody przed jej wycofaniem.
8. Ma Pani/Pan prawo wniesienia skargi do organu nadzorczego – Prezesa Urzędu Ochrony Danych Osobowych, gdy uzna Pani/Pan, iż przetwarzanie danych osobowych narusza przepisy o ochronie danych osobowych.
9. Gdy podanie danych osobowych wynika z przepisów prawa, jest Pani/Pan zobowiązana(y) do ich podania. Konsekwencją niepodania danych osobowych będzie nierozpoznanie sprawy.
10. Dane nie będą przetwarzane w sposób zautomatyzowany, w tym również w formie profilowania.

WPP
13

13

2024-09-18

Pismo dotyczące aktu planowania przestrzennego

W P Ł Y N Ę Ł O
KANCELARIA OGÓLNA
Urzędu Miasta Ciechanów

1. ORGAN, DO KTÓREGO JEST SKŁADANE PISMO

Nazwa: Prezydent miasta Ciechanów



2024-09-17

2. RODZAJ PISMA¹⁾

- 2.1. wniosek do projektu aktu
- 2.2. uwaga do konsultowanego projektu aktu²⁾
- 2.3. wniosek o zmianę aktu³⁾
- 2.4. wniosek o sporządzenie aktu³⁾

Ilość załączników: 13
Podpis: [Signature]

3. RODZAJ AKTU PLANOWANIA PRZESTRZENNEGO¹⁾

- 3.1. plan ogólny gminy
- 3.2. miejscowy plan zagospodarowania przestrzennego, w tym zintegrowany plan inwestycyjny lub miejscowy plan rewitalizacji
- 3.3. uchwała ustalająca zasady i warunki sytuowania obiektów małej architektury, tablic reklamowych i urządzeń reklamowych oraz ogrodzeń, ich gabaryty, standardy jakościowe oraz rodzaje materiałów budowlanych, z jakich mogą być wykonane
- 3.4. audyt krajobrazowy
- 3.5. plan zagospodarowania przestrzennego województwa

4. DANE SKŁADAJĄCEGO PISMO⁴⁾

5. ADRES DO KORESPONDENCJI SKŁADAJĄCEGO PISMO⁴⁾

6. DANE PEŁNOMOCNIKA⁴⁾

(Nieobowiązkowo)

- pełnomocnik
- pełnomocnik do doręczeń

Imię i nazwisko:

Kraj: Województwo:

Powiat: Gmina:

Ulica: Nr domu: Nr lokalu:

Miejscowość: Kod pocztowy:

E-mail (w przypadku gdy pełnomocnik posiada adres e-mail):

Nr tel. (nieobowiązkowo):

Adres skrytki ePUAP lub adres do doręczeń elektronicznych⁵⁾:

7. TREŚĆ PISMA

7.1. Treść⁶⁾: Wnioskuję o nieposzerzenie ul. Pechaińskiej (tak jak obowiązują)

dotychczasowe plany zagospodarowania przestrzennego) w głąb mojej działki, gdyż skutkować to będzie znacznym zmniejszeniem uciążliwości. Dotychczasowe korzystanie z mojej szerokości działki wynosiłoby niewiele ponad 15 m. Poszerzenie ulicy ulmiemadłowałoby korzystanie ze studni głębi mojej przydomowej oczyszczalni ścieków Seamba, gdyż z należałoby się one w pobliżu ulicy. Nadmieniam, że nie ma tam poprowadzonej ani kabli z energii, ani gazu ziemnego, do których to mediów można by było się podłączyć. Zamieszkanie w domu posiadawośnym. Na 19 w. działce statoby się niemożliwe.

7.2. (Nieobowiązkowo) W przypadku wypełnienia, należy uzupełnić każdą z kolumn tabeli.

Szczegółowe informacje dotyczące treści pisma w odniesieniu do działek ewidencyjnych:

Lp.	7.2.1. Nazwa aktu planowania przestrzennego	7.2.2. Identyfikator działki lub działek ewidencyjnych	7.2.3. Czy teren objęty pismem obejmuje całość działki lub działek ewidencyjnych ⁷⁾	7.2.4. Treść ⁶⁾
1	Plan ogólny	140.201.1.0050 6.8.1.8	<input type="checkbox"/> tak <input checked="" type="checkbox"/> nie	wnioskuję o mniejsze przeszerzenie ulicy. mo żesz poszerzenie ulicy

7.3. (Nieobowiązkowo) W przypadku wypełnienia, należy uzupełnić każdą z kolumn tabeli.

Szczegółowe informacje dotyczące działek ewidencyjnych oraz niektórych parametrów – w przypadku zaznaczenia w pkt 2: wniosku do projektu aktu (pkt 2.1), uwagi do konsultowanego projektu aktu (pkt 2.2) lub wniosku o zmianę aktu (pkt 2.3) oraz w pkt 3: planu ogólnego gminy (pkt 3.1) lub miejscowego planu zagospodarowania przestrzennego, w tym zintegrowanego planu inwestycyjnego lub miejscowego planu rewitalizacji (pkt 3.2):

Lp.	7.3.1. Nazwa planu ogólnego gminy lub miejscowego planu zagospodarowania przestrzennego	7.3.2. Identyfikator działki lub działek ewidencyjnych	7.3.3. Czy teren objęty pismem obejmuje całość działki lub działek ewidencyjnych ⁷⁾	7.3.4. Nazwa lub nazwy klasy przeznaczenia terenu (albo symbol lub symbole klasy przeznaczenia terenu) ⁸⁾	7.3.5. Maksymalny udział powierzchni zabudowy [%]	7.3.6. Maksymalna wysokość zabudowy [m]	7.3.7. Minimalny udział powierzchni biologicznie czynnej [%]
1	<input type="checkbox"/> tak <input type="checkbox"/> nie

8. OŚWIADCZENIE W SPRAWIE KORESPONDENCJI ELEKTRONICZNEJ

Wyrażam zgodę Nie wyrażam zgody

na doręczanie korespondencji w niniejszej sprawie za pomocą środków komunikacji elektronicznej w rozumieniu art. 2 pkt 5 ustawy z dnia 18 lipca 2002 r. o świadczeniu usług drogą elektroniczną (Dz. U. z 2020 r. poz. 344).

9. ZAŁĄCZNIKI

- Pełnomocnictwo do reprezentowania składającego pismo lub pełnomocnictwo do doręczeń (zgodnie z ustawą z dnia 16 listopada 2006 r. o opłacie skarbowej (Dz. U. z 2023 r. poz. 2111)) – jeżeli składający pismo działa przez pełnomocnika.
- Potwierdzenie uiszczenia opłaty skarbowej od pełnomocnictwa – jeżeli obowiązek uiszczenia takiej opłaty wynika z ustawy z dnia 16 listopada 2006 r. o opłacie skarbowej.
- (Nieobowiązkowo). Określenie granic terenu w formie graficznej w przypadku wskazania terenu objętego pismem jako części działki ewidencyjnej lub działek ewidencyjnych.
- (Nieobowiązkowo). Inne załączniki – w przypadku zaznaczenia pola należy podać nazwy załączników.⁹⁾

10. PODPIS SKŁADAJĄCEGO PISMO (PEŁNOMOCNIKA) I DATA PODPISU

Podpis powinien być czytelny. Podpis i datę podpisu umieszcza się w przypadku składania pisma w postaci papierowej.

¹⁾ Można zaznaczyć więcej niż jedno pole. W ramach jednego pisma można wybrać tylko te akty, w przypadku których pismo będzie wysyłane do tego samego organu wskazanego w pkt 1. W przypadku gdy treść wniosku lub uwagi związana jest z dokumentem powiązany z aktem planowania przestrzennego (np. sporządzanej w toku procedowania aktu, w ramach strategicznej oceny oddziaływania na środowisko, prognozy oddziaływania na środowisko), należy w pkt 3 wybrać rodzaj aktu planowania przestrzennego, którego ten dokument dotyczy, po czym wprowadzić treść wniosku lub uwagi w pkt 7.1 lub 7.2.

²⁾ Nie dotyczy planu zagospodarowania przestrzennego województwa.

³⁾ Nie dotyczy planu zagospodarowania przestrzennego województwa i audytu krajobrazowego.

⁴⁾ W pkt 4 należy podać adres zamieszkania albo siedziby składającego pismo. W przypadku wypełnienia pkt 5 podaje się adres do korespondencji składającego pismo, jeżeli jest inny niż adres podany w pkt 4. W przypadku wypełnienia pkt 6 podaje się adres zamieszkania albo siedziby pełnomocnika. W przypadku większej liczby składających pismo lub pełnomocników dane kolejnych składających pismo lub pełnomocników dodaje się w formularzu albo zamieszcza na osobnych stronach i dołącza do formularza.

⁵⁾ Adres skrytki ePUAP lub adres do doręczeń elektronicznych wskazuje się w przypadku wyrażenia zgody na doręczanie korespondencji za pomocą środków komunikacji elektronicznej, z zastrzeżeniem przypadków, w których organ, zgodnie z przepisami ustawy z dnia 18 listopada 2020 r. o doręczeniach elektronicznych (Dz. U. z 2023 r. poz. 285, z późn. zm.), ma obowiązek doręczenia korespondencji na adres do doręczeń elektronicznych.

⁶⁾ Maksymalna liczba znaków w pkt 7.1. wynosi 1000, natomiast w przypadku pkt 7.2.4. wartość ta odnosi się do pojedynczego wiersza. W przypadku potrzeby dodatkowego uzasadnienia, które wykracza poza wskazany limit znaków, uzasadnienie zamieszcza się na osobnych stronach i dołącza do formularza. W przypadku większej liczby wierszy w pkt 7.2.4. kolejne wiersze dodaje się w formularzu albo zamieszcza na osobnych stronach i dołącza do formularza.

⁷⁾ W przypadku zaznaczenia pola „nie” (wskazania terenu objętego pismem jako części działki ewidencyjnej lub działek ewidencyjnych) można dodać załącznik z określeniem granic terenu w formie graficznej.

⁸⁾ Podaje się nazwę lub symbol klasy przeznaczenia terenu zgodnie ze standardami określonymi w przepisach wykonawczych wydanych na podstawie art. 16 ust. 2 ustawy z dnia 27 marca 2003 r. o planowaniu i zagospodarowaniu przestrzennym (Dz. U. z 2023 r. poz. 977, z późn. zm.).

⁹⁾ W przypadku dołączenia do pisma załączników zawierających dane osobowe, inne niż wymienione w pkt 4, 5 i 6, załączniki te należy zanonimizować, tj. ukryć dane osobowe.

KLAUZULA INFORMACYJNA **dotycząca przetwarzania danych osobowych w związku z procedurą sporządzenia** **aktu planowania przestrzennego**

Zgodnie z art. 13 ust. 1 i ust. 2 ogólnego rozporządzenia o ochronie danych osobowych z dnia 27 kwietnia 2016 r., informujemy Panią/Pana o sposobie i celu, w jakim przetwarzamy Pani/Pana dane osobowe, a także o przysługujących Pani/Panu prawach, wynikających z regulacji o ochronie danych osobowych:

1. **Administratorem** Pani/Pana danych osobowych przetwarzanych w Urzędzie Miasta Ciechanów jest Prezydent Miasta Ciechanów, działający w imieniu Gminy Miejskiej Ciechanów (dane adresowe: 06-400 Ciechanów, Plac Jana Pawła II 6).
2. Kontakt z **Inspektorem Ochrony Danych Osobowych** możliwy jest za pośrednictwem poczty elektronicznej, adres e-mail: iod@umciechanow.pl lub pisemnie na adres Administratora danych.
3. Administrator przetwarza Pani/Pana dane osobowe na podstawie obowiązujących przepisów prawa, zawartych umów oraz na podstawie udzielonej zgody.
4. Pani/Pana dane osobowe przetwarzane będą w celu wypełnienia obowiązków ustawowych ciążących na Administratorze (art. 6 ust. 1 lit c RODO), jakimi są w tym przypadku obowiązki określone w art. 13i i art. 17 ustawy z dnia 27 marca 2003 roku o planowaniu zagospodarowaniu przestrzennym (t.j. Dz. U. z 2023 r. poz. 977 ze zm.).
5. W związku z przetwarzaniem danych w celach, o których mowa w pkt 4 odbiorcami Pani/Pana danych osobowych mogą być organy władzy publicznej oraz podmioty wykonujące zadania publiczne lub działające na zlecenie organów władzy publicznej, w zakresie i w celach, które wynikają z przepisów powszechnie obowiązującego prawa oraz inne podmioty, które na podstawie stosownych umów podpisanych z Gminą Miejską Ciechanów przetwarzają dane osobowe, dla których Administratorem jest Prezydent Miasta Ciechanów.
6. Pani/Pana dane osobowe będą przechowywane przez okres wynikający z zasad określonych w Rozporządzeniu z dnia 18 stycznia 2011 roku w sprawie instrukcji kancelaryjnej, jednolitych rzeczowych wykazów akt oraz instrukcji w sprawie organizacji i zakresu działania archiwów zakładowych.
7. W związku z przetwarzaniem Pani/Pana danych osobowych, w określonych przypadkach przysługuje Pani/Panu prawo do dostępu do danych osobowych, ich sprostowania, usunięcia lub ograniczenia przetwarzania, wniesienia sprzeciwu wobec przetwarzania, a także prawo do przenoszenia danych.
8. Podanie przez Panią/Pana danych osobowych jest obowiązkowe, w sytuacji, gdy przesłankę przetwarzania danych osobowych stanowi przepis prawa lub zawarta między stronami umowa, a w pozostałym zakresie przetwarzanie Pani/Pana danych osobowych odbywa się na podstawie Pani/Pana dobrowolnej zgody.
9. W przypadku powzięcia informacji o niezgodnym z prawem przetwarzaniu przez Administratora Pani/Pana danych osobowych, przysługuje Pani/Panu prawo wniesienia skargi do organu nadzorczego właściwego w sprawach ochrony danych osobowych. (Prezesa Urzędu Ochrony Danych Osobowych).
10. Pani/Pana dane nie trafią do państwa trzeciego lub organizacji międzynarodowej oraz nie będą przetwarzane w sposób zautomatyzowany i nie będą profilowane.
11. Szczegółowe informacje na temat ochrony Pani/Pana danych osobowych, a także przysługujących z tego tytułu praw, znajdzie Pani/Pan na stronie internetowej Urzędu Miasta Ciechanów w zakładce Ochrona Danych Osobowych (www.umciechanow.pl/samorzad/Ochrona_Danych_Osobowych).

WPP

2024 -09- 18

14

Pismo dotyczące aktu planowania przestrzennego

W P Ł Y N E Ł O
URZĘDZONA OGÓLNA
Urzędu Miasta Ciechanów

2024 -09- 17

Ilość załączników: 1

Podpis: [Signature]

1. ORGAN, DO KTÓREGO JEST SKŁADANE PISMO

Nazwa: Prezydent Miasta Ciechanów

2. RODZAJ PISMA¹⁾

- 2.1. wniosek do projektu aktu
- 2.2. uwaga do konsultowanego projektu aktu²⁾
- 2.3. wniosek o zmianę aktu³⁾
- 2.4. wniosek o sporządzenie aktu³⁾

3. RODZAJ AKTU PLANOWANIA PRZESTRZENNEGO¹⁾

- 3.1. plan ogólny gminy
- 3.2. miejscowy plan zagospodarowania przestrzennego, w tym zintegrowany plan inwestycyjny lub miejscowy plan rewitalizacji
- 3.3. uchwała ustalająca zasady i warunki sytuowania obiektów małej architektury, tablic reklamowych i urządzeń reklamowych oraz ogrodzeń, ich gabaryty, standardy jakościowe oraz rodzaje materiałów budowlanych, z jakich mogą być wykonane
- 3.4. audyt krajobrazowy
- 3.5. plan zagospodarowania przestrzennego województwa

4. DANE SKŁADAJĄCEGO PISMO⁴⁾

tak nie

5. ADRES DO KORESPONDENCJI SKŁADAJĄCEGO PISMO⁴⁾

Kraj: POLSKA Województwo: MAZOWIECKIE

7. TREŚĆ PISMA

7.1. Treść⁶⁾

Wnoszę o ujęcie w opracowywanym planie ogólnym dla Gminy miejskiej Ciechanów na której położone są Rodzinne Ogrody Działkowe „Kolejarz” i „Śmiecin” przy ul. Leśnej i ul. Działkowej w Ciechanowie, jako terenów o których mowa w art. 13c ust. 2 pkt 9 ustawy z dnia 27 marca 2003 roku o planowaniu i zagospodarowaniu przestrzennym. Na ogrodach znajduje się 312 działek o łącznej powierzchni 17 ha.

Pozytywne rozpatrzenie wniosku będzie zgodne z postanowieniami preambuły ustawy z dnia 13 grudnia 2013 roku o ROD która stanowi że **konieczne jest zapewnienie dalszego istnienia i rozwoju rodzinnych ogrodów działkowych, jako stałych elementów infrastruktury gmin, które winny być uwzględniane w procesie ich rozwoju dla dobra obecnego i przyszłych pokoleń.**

Nie zawarcie ogrodów w planie ogólnym jako wspomniane tereny rodzi obawy o przyszłość ogrodów działkowych, tym samym stawiając pod znakiem zapytania dorobek pracy czterech pokoleń mieszkańców miasta. Pełne uzasadnienie przesyłam w załączniku do pisma.

7.2. (Nieobowiązkowo) W przypadku wypełnienia, należy uzupełnić każdą z kolumn tabeli.

Szczegółowe informacje dotyczące treści pisma w odniesieniu do działek ewidencyjnych:

Lp.	7.2.1. Nazwa aktu planowania przestrzennego	7.2.2. Identyfikator działki lub działek ewidencyjnych	7.2.3. Czy teren objęty pismem obejmuje całość działki lub działek ewidencyjnych ⁷⁾	7.2.4. Treść ⁶⁾
1	Plan ogólny Gminy Miejskiej Ciechanów	140201_1.0040.28/2 140201_1.0040.29/3 140201_1.0040.30/2 140201_1.0040.32/1 140201_1.0040.32/2	<input checked="" type="checkbox"/> tak <input type="checkbox"/> nie	Wnoszę o ujęcie w opracowywanym planie ogólnym dla Gminy Miejskiej Ciechanów wskazanych działek, jako terenów o których mowa w art. 13c ust. 2 pkt 9 ustawy z dnia 27 marca 2003 roku o planowaniu i zagospodarowaniu przestrzennym.

7.3. (Nieobowiązkowo) W przypadku wypełnienia, należy uzupełnić każdą z kolumn tabeli.

Szczegółowe informacje dotyczące działek ewidencyjnych oraz niektórych parametrów – w przypadku zaznaczenia w pkt 2: wniosku do projektu aktu (pkt 2.1), uwagi do konsultowanego projektu aktu (pkt 2.2) lub wniosku o zmianę aktu (pkt 2.3) oraz w pkt 3: planu ogólnego gminy (pkt 3.1) lub miejscowego planu zagospodarowania przestrzennego, w tym zintegrowanego planu inwestycyjnego lub miejscowego planu rewitalizacji (pkt 3.2):

Lp.	7.3.1. Nazwa planu ogólnego gminy lub miejscowego planu zagospodarowania przestrzennego	7.3.2. Identyfikator działki lub działek ewidencyjnych	7.3.3. Czy teren objęty pismem obejmuje całość działki lub działek ewidencyjnych ⁷⁾	7.3.4. Nazwa lub nazwy klasy przeznaczenia terenu (albo symbol lub symbole klasy przeznaczenia terenu) ⁸⁾	7.3.5. Maksymalny udział powierzchni zabudowy [%]	7.3.6. Maksymalna wysokość zabudowy [m]	7.3.7. Minimalny udział powierzchni biologicznie czynnej [%]
1	<input type="checkbox"/> tak <input type="checkbox"/> nie

8. OŚWIADCZENIE W SPRAWIE KORESPONDENCJI ELEKTRONICZNEJ

Wyrażam zgodę Nie wyrażam zgody

na doręczanie korespondencji w niniejszej sprawie za pomocą środków komunikacji elektronicznej w rozumieniu art. 2 pkt 5 ustawy z dnia 18 lipca 2002 r. o świadczeniu usług drogą elektroniczną (Dz. U.

z 2020 r. poz. 344).

9. ZAŁĄCZNIKI

- Pełnomocnictwo do reprezentowania składającego pismo lub pełnomocnictwo do doręczeń (zgodnie z ustawą z dnia 16 listopada 2006 r. o opłacie skarbowej (Dz. U. z 2023 r. poz. 2111)) – jeżeli składający pismo działa przez pełnomocnika.
- Potwierdzenie uiszczenia opłaty skarbowej od pełnomocnictwa – jeżeli obowiązek uiszczenia takiej opłaty wynika z ustawy z dnia 16 listopada 2006 r. o opłacie skarbowej.
- (Nieobowiązkowo). Określenie granic terenu w formie graficznej w przypadku wskazania terenu objętego pismem jako części działki ewidencyjnej lub działek ewidencyjnych.
- (Nieobowiązkowo). Inne załączniki – w przypadku zaznaczenia pola należy podać nazwy załączników.⁹⁾
..... WZASADNIENIE DO WNIOSKU ;

10. PODPIS SKŁADAJĄCEGO PISMO (PEŁNOMOCNIKA) I DATA PODPISU

¹⁾ Można zaznaczyć więcej niż jedno pole. W ramach jednego pisma można wybrać tylko te akty, w przypadku których pismo będzie wysyłane do tego samego organu wskazanego w pkt 1. W przypadku gdy treść wniosku lub uwagi związana jest z dokumentem powiązany z aktem planowania przestrzennego (np. sporządzanej w toku procedowania aktu, w ramach strategicznej oceny oddziaływania na środowisko, prognozy oddziaływania na środowisko), należy w pkt 3 wybrać rodzaj aktu planowania przestrzennego, którego ten dokument dotyczy, po czym wprowadzić treść wniosku lub uwagi w pkt 7.1 lub 7.2.

²⁾ Nie dotyczy planu zagospodarowania przestrzennego województwa.

³⁾ Nie dotyczy planu zagospodarowania przestrzennego województwa i audytu krajobrazowego.

⁴⁾ W pkt 4 należy podać adres zamieszkania albo siedziby składającego pismo. W przypadku wypełnienia pkt 5 podaje się adres do korespondencji składającego pismo, jeżeli jest inny niż adres podany w pkt 4. W przypadku wypełnienia pkt 6 podaje się adres zamieszkania albo siedziby pełnomocnika. W przypadku większej liczby składających pismo lub pełnomocników dane kolejnych składających pismo lub pełnomocników dodaje się w formularzu albo zamieszcza na osobnych stronach i dołącza do formularza.

⁵⁾ Adres skrytki ePUAP lub adres do doręczeń elektronicznych wskazuje się w przypadku wyrażenia zgody na doręczanie korespondencji za pomocą środków komunikacji elektronicznej, z zastrzeżeniem przypadków, w których organ, zgodnie z przepisami ustawy z dnia 18 listopada 2020 r. o doręczeniach elektronicznych (Dz. U. z 2023 r. poz. 285, z późn. zm.), ma obowiązek doręczenia korespondencji na adres do doręczeń elektronicznych.

⁶⁾ Maksymalna liczba znaków w pkt 7.1. wynosi 1000, natomiast w przypadku pkt 7.2.4. wartość ta odnosi się do pojedynczego wiersza. W przypadku potrzeby dodatkowego uzasadnienia, które wykracza poza wskazany limit znaków, uzasadnienie zamieszcza się na osobnych stronach i dołącza do formularza. W przypadku większej liczby wierszy w pkt 7.2.4. kolejne wiersze dodaje się w formularzu albo zamieszcza na osobnych stronach i dołącza do formularza.

⁷⁾ W przypadku zaznaczenia pola „nie” (wskazania terenu objętego pismem jako części działki ewidencyjnej lub działek ewidencyjnych) można dodać załącznik z określeniem granic terenu w formie graficznej.

⁸⁾ Podaje się nazwę lub symbol klasy przeznaczenia terenu zgodnie ze standardami określonymi w przepisach wykonawczych wydanych na podstawie art. 16 ust. 2 ustawy z dnia 27 marca 2003 r. o planowaniu i zagospodarowaniu przestrzennym (Dz. U. z 2023 r. poz. 977, z późn. zm.).

⁹⁾ W przypadku dołączenia do pisma załączników zawierających dane osobowe, inne niż wymienione w pkt 4, 5 i 6, załączniki te należy zanonimizować, tj. ukryć dane osobowe.

KLAUZULA INFORMACYJNA dotycząca przetwarzania danych osobowych w związku z procedurą sporządzenia aktu planowania przestrzennego

Zgodnie z art. 13 ust. 1 i ust. 2 ogólnego rozporządzenia o ochronie danych osobowych z dnia 27 kwietnia 2016 r., informujemy Panią/Pana o sposobie i celu, w jakim przetwarzamy Pani/Pana dane osobowe, a także o przysługujących Pani/Panu prawach, wynikających z regulacji o ochronie danych osobowych:

1. **Administratorem** Pani/Pana danych osobowych przetwarzanych w Urzędzie Miasta Ciechanów jest Prezydent Miasta Ciechanów, działający w imieniu Gminy Miejskiej Ciechanów (dane adresowe: 06-400 Ciechanów, Plac Jana Pawła II 6).

-
2. Kontakt z **Inspektorem Ochrony Danych Osobowych** możliwy jest za pośrednictwem poczty elektronicznej, adres e-mail: iod@umciechanow.pl lub pisemnie na adres Administratora danych.
 3. Administrator przetwarza Pani/Pana dane osobowe na podstawie obowiązujących przepisów prawa, zawartych umów oraz na podstawie udzielonej zgody.
 4. Pani/Pana dane osobowe przetwarzane będą w celu wypełnienia obowiązków ustawowych ciążących na Administratorze (art. 6 ust. 1 lit c RODO), jakimi są w tym przypadku obowiązki określone w art. 13i i art. 17 ustawy z dnia 27 marca 2003 roku o planowaniu zagospodarowaniu przestrzennym (t.j. Dz. U. z 2023 r, poz. 977 ze zm.).
 5. W związku z przetwarzaniem danych w celach, o których mowa w pkt 4 odbiorcami Pani/Pana danych osobowych mogą być organy władzy publicznej oraz podmioty wykonujące zadania publiczne lub działające na zlecenie organów władzy publicznej, w zakresie i w celach, które wynikają z przepisów powszechnie obowiązującego prawa oraz inne podmioty, które na podstawie stosownych umów podpisanych z Gminą Miejską Ciechanów przetwarzają dane osobowe, dla których Administratorem jest Prezydent Miasta Ciechanów.
 6. Pani/Pana dane osobowe będą przechowywane przez okres wynikający z zasad określonych w Rozporządzeniu z dnia 18 stycznia 2011 roku w sprawie instrukcji kancelaryjnej, jednolitych rzeczowych wykazów akt oraz instrukcji w sprawie organizacji i zakresu działania archiwów zakładowych.
 7. W związku z przetwarzaniem Pani/Pana danych osobowych, w określonych przypadkach przysługuje Pani/Panu prawo do dostępu do danych osobowych, ich sprostowania, usunięcia lub ograniczenia przetwarzania, wniesienia sprzeciwu wobec przetwarzania, a także prawo do przenoszenia danych.
 8. Podanie przez Panią/Pana danych osobowych jest obowiązkowe, w sytuacji, gdy przesłankę przetwarzania danych osobowych stanowi przepis prawa lub zawarta między stronami umowa, a w pozostałym zakresie przetwarzanie Pani/Pana danych osobowych odbywa się na podstawie Pani/Pana dobrowolnej zgody.
 9. W przypadku powzięcia informacji o niezgodnym z prawem przetwarzaniu przez Administratora Pani/Pana danych osobowych, przysługuje Pani/Panu prawo wniesienia skargi do organu nadzorczego właściwego w sprawach ochrony danych osobowych. (Prezesa Urzędu Ochrony Danych Osobowych).
 10. Pani/Pana dane nie trafią do państwa trzeciego lub organizacji międzynarodowej oraz nie będą przetwarzane w sposób zautomatyzowany i nie będą profilowane.
 11. Szczegółowe informacje na temat ochrony Pani/Pana danych osobowych, a także przysługujących z tego tytułu praw, znajdzie Pani/Pan na stronie internetowej Urzędu Miasta Ciechanów w zakładce Ochrona Danych Osobowych ([www.umciechanow.pl/samorzad/Ochrona Danych Osobowych](http://www.umciechanow.pl/samorzad/Ochrona_Danych_Osobowych)).



Pismo dotyczące aktu planowania przestrzennego

1. ORGAN, DO KTÓREGO JEST SKŁADANE PISMO

Nazwa:Prezydent Miasta Ciechanów

2. RODZAJ PISMA¹⁾

- 2.1. wniosek do projektu aktu 2.2. uwaga do konsultowanego projektu aktu²⁾
 2.3. wniosek o zmianę aktu³⁾ 2.4. wniosek o sporządzenie aktu³⁾

3. RODZAJ AKTU PLANOWANIA PRZESTRZENNEGO¹⁾

- 3.1. plan ogólny gminy
 3.2. miejscowy plan zagospodarowania przestrzennego, w tym zintegrowany plan inwestycyjny lub miejscowy plan rewitalizacji
 3.3. uchwała ustalająca zasady i warunki sytuowania obiektów małej architektury, tablic reklamowych i urządzeń reklamowych oraz ogrodzeń, ich gabaryty, standardy jakościowe oraz rodzaje materiałów budowlanych, z jakich mogą być wykonane
 3.4. audyt krajobrazowy
 3.5. plan zagospodarowania przestrzennego województwa

4. DANE SKŁADAJĄCEGO PISMO⁴⁾

5. ADRES DO KORESPONDENCJI SKŁADAJĄCEGO PISMO⁴⁾

(Nieobowiązkowo)

Kraj: Województwo:
Powiat: Gmina:
Ulica: Nr domu: Nr lokalu:
Miejscowość: Kod pocztowy:

6. DANE PEŁNOMOCNIKA⁴⁾

(Nieobowiązkowo)

- pełnomocnik pełnomocnik do doręczeń

Imię i nazwisko:
Kraj: Województwo:
Powiat: Gmina:
Ulica: Nr domu: Nr lokalu:
Miejscowość: Kod pocztowy:
E-mail (w przypadku gdy pełnomocnik posiada adres e-mail):
Nr tel. (nieobowiązkowo):
Adres skrytki ePUAP lub adres do doręczeń elektronicznych⁵⁾:

7. TREŚĆ PISMA

7.1. Treść⁶⁾ Wnoszę o objęcie teren działek ewidencyjnych nr 1/2 oraz 2/2 obręb Niechodzin Bielin, przy ul. Płockiej w Ciechanowie strefą planistyczną: wielofunkcyjną z zabudową mieszkaniową jednorodzinną z profilem podstawowym teren usług, teren zabudowy mieszkaniowej jednorodzinnej, teren infrastruktury technicznej, jako obszar uzupełnienia zabudowy.

7.2. (Nieobowiązkowo) W przypadku wypełnienia, należy uzupełnić każdą z kolumn tabeli.

Szczegółowe informacje dotyczące treści pisma w odniesieniu do działek ewidencyjnych:

Lp.	7.2.1. Nazwa aktu planowania przestrzennego	7.2.2. Identyfikator działki lub działek ewidencyjnych	7.2.3. Czy teren objęty pismem obejmuje całość działki lub działek ewidencyjnych ⁷⁾	7.2.4. Treść ⁶⁾
1	...POG..... ...POG.....	140201_1.0090.2/1 140201_1.0090.2/2	<input checked="" type="checkbox"/> tak <input type="checkbox"/> nie	Wskaźnik nadziemnej intensywności zabudowy: 1,0.... Objęcie teren obszarem uzupełnienia zabudowy

7.3. (Nieobowiązkowo) W przypadku wypełnienia, należy uzupełnić każdą z kolumn tabeli.

Szczegółowe informacje dotyczące działek ewidencyjnych oraz niektórych parametrów – w przypadku zaznaczenia w pkt 2: wniosku do projektu aktu (pkt 2.1), uwagi do konsultowanego projektu aktu (pkt 2.2) lub wniosku o zmianę aktu (pkt 2.3) oraz w pkt 3: planu ogólnego gminy (pkt 3.1) lub miejscowego planu zagospodarowania przestrzennego, w tym zintegrowanego planu inwestycyjnego lub miejscowego planu rewitalizacji (pkt 3.2):

Lp.	7.3.1. Nazwa planu ogólnego gminy lub miejscowego planu zagospodarowania przestrzennego	7.3.2. Identyfikator działki lub działek ewidencyjnych	7.3.3. Czy teren objęty pismem obejmuje całość działki lub działek ewidencyjnych ⁷⁾	7.3.4. Nazwa lub nazwy klasy przeznaczenia terenu (albo symbol lub symbole klasy przeznaczenia terenu) ⁸⁾	7.3.5. Maksymalny udział powierzchni zabudowy [%]	7.3.6. Maksymalna wysokość zabudowy [m]	7.3.7. Minimalny udział powierzchni biologicznie czynnej [%]
1	POG..... POG.....	140201_1.0090.2/1 140201_1.0090.2/2	<input checked="" type="checkbox"/> tak <input type="checkbox"/> nie	SJ, OUZ.....70.....14.....30.....

8. OŚWIADCZENIE W SPRAWIE KORESPONDENCJI ELEKTRONICZNEJ

Wyrażam zgodę Nie wyrażam zgody

na doręczanie korespondencji w niniejszej sprawie za pomocą środków komunikacji elektronicznej w rozumieniu art. 2 pkt 5 ustawy z dnia 18 lipca 2002 r. o świadczeniu usług drogą elektroniczną (Dz. U. z 2020 r. poz. 344).

9. ZAŁĄCZNIKI

- Pełnomocnictwo do reprezentowania składającego pismo lub pełnomocnictwo do doręczeń (zgodnie z ustawą z dnia 16 listopada 2006 r. o opłacie skarbowej (Dz. U. z 2023 r. poz. 2111)) – jeżeli składający pismo działa przez pełnomocnika.
- Potwierdzenie uiszczenia opłaty skarbowej od pełnomocnictwa – jeżeli obowiązek uiszczenia takiej opłaty wynika z ustawy z dnia 16 listopada 2006 r. o opłacie skarbowej.
- (Nieobowiązkowo). Określenie granic terenu w formie graficznej w przypadku wskazania terenu objętego pismem jako części działki ewidencyjnej lub działek ewidencyjnych.
- (Nieobowiązkowo). Inne załączniki – w przypadku zaznaczenia pola należy podać nazwy załączników.⁹⁾
.....

10. PODPIS SKŁADAJĄCEGO PISMO (PEŁNOMOCNIKA) I DATA PODPISU

Podpis powinien być czytelny. Podpis i datę podpisu umieszcza się w przypadku składania pisma w postaci papierowej.

¹⁾ Można zaznaczyć więcej niż jedno pole. W ramach jednego pisma można wybrać tylko te akty, w przypadku których pismo będzie wysyłane do tego samego organu wskazanego w pkt 1. W przypadku gdy treść wniosku lub uwagi związana jest z dokumentem powiązany z aktem planowania przestrzennego (np. sporządzanej w toku procedowania aktu, w ramach strategicznej oceny oddziaływania na środowisko, prognozy oddziaływania na środowisko), należy w pkt 3 wybrać rodzaj aktu planowania przestrzennego, którego ten dokument dotyczy, po czym wprowadzić treść wniosku lub uwagi w pkt 7.1 lub 7.2.

²⁾ Nie dotyczy planu zagospodarowania przestrzennego województwa.

³⁾ Nie dotyczy planu zagospodarowania przestrzennego województwa i audytu krajobrazowego.

⁴⁾ W pkt 4 należy podać adres zamieszkania albo siedziby składającego pismo. W przypadku wypełnienia pkt 5 podaje się adres do korespondencji składającego pismo, jeżeli jest inny niż adres podany w pkt 4. W przypadku wypełnienia pkt 6 podaje się adres zamieszkania albo siedziby pełnomocnika. W przypadku większej liczby składających pismo lub pełnomocników dane kolejnych składających pismo lub pełnomocników dodaje się w formularzu albo zamieszcza na osobnych stronach i dołącza do formularza.

⁵⁾ Adres skrytki ePUAP lub adres do doręczeń elektronicznych wskazuje się w przypadku wyrażenia zgody na doręczanie korespondencji za pomocą środków komunikacji elektronicznej, z zastrzeżeniem przypadków, w których organ, zgodnie z przepisami ustawy z dnia 18 listopada 2020 r. o doręczeniach elektronicznych (Dz. U. z 2023 r. poz. 285, z późn. zm.), ma obowiązek doręczenia korespondencji na adres do doręczeń elektronicznych.

⁶⁾ Maksymalna liczba znaków w pkt 7.1. wynosi 1000, natomiast w przypadku pkt 7.2.4. wartość ta odnosi się do pojedynczego wiersza. W przypadku potrzeby dodatkowego uzasadnienia, które wykracza poza wskazany limit znaków, uzasadnienie zamieszcza się na osobnych stronach i dołącza do formularza. W przypadku większej liczby wierszy w pkt 7.2.4. kolejne wiersze dodaje się w formularzu albo zamieszcza na osobnych stronach i dołącza do formularza.

⁷⁾ W przypadku zaznaczenia pola „nie” (wskazania terenu objętego pismem jako części działki ewidencyjnej lub działek ewidencyjnych) można dodać załącznik z określeniem granic terenu w formie graficznej.

⁸⁾ Podaje się nazwę lub symbol klasy przeznaczenia terenu zgodnie ze standardami określonymi w przepisach wykonawczych wydanych na podstawie art. 16 ust. 2 ustawy z dnia 27 marca 2003 r. o planowaniu i zagospodarowaniu przestrzennym (Dz. U. z 2023 r. poz. 977, z późn. zm.).

⁹⁾ W przypadku dołączenia do pisma załączników zawierających dane osobowe, inne niż wymienione w pkt 4, 5 i 6, załączniki te należy zanonimizować, tj. ukryć dane osobowe.

KLAUZULA INFORMACYJNA dotycząca przetwarzania danych osobowych w związku z procedurą sporządzenia aktu planowania przestrzennego

Zgodnie z art. 13 ust. 1 i ust. 2 ogólnego rozporządzenia o ochronie danych osobowych z dnia 27 kwietnia 2016 r., informujemy Panią/Pana o sposobie i celu, w jakim przetwarzamy Pani/Pana dane osobowe, a także o przysługujących Pani/Panu prawach, wynikających z regulacji o ochronie danych osobowych:

1. **Administratorem** Pani/Pana danych osobowych przetwarzanych w Urzędzie Miasta Ciechanów jest Prezydent Miasta Ciechanów, działający w imieniu Gminy Miejskiej Ciechanów (dane adresowe: 06-400 Ciechanów, Plac Jana Pawła II 6).
2. Kontakt z **Inspektorem Ochrony Danych Osobowych** możliwy jest za pośrednictwem poczty elektronicznej, adres e-mail: iod@umciechanow.pl lub pisemnie na adres Administratora danych.
3. Administrator przetwarza Pani/Pana dane osobowe na podstawie obowiązujących przepisów prawa, zawartych umów oraz na podstawie udzielonej zgody.
4. Pani/Pana dane osobowe przetwarzane będą w celu wypełnienia obowiązków ustawowych ciążących na Administratorze (art. 6 ust. 1 lit c RODO), jakim są w tym przypadku obowiązki określone w art. 13i i art. 17 ustawy z dnia 27 marca 2003 roku o planowaniu i zagospodarowaniu przestrzennym (t.j. Dz. U. z 2023 r. poz. 977 ze zm.).
5. W związku z przetwarzaniem danych w celach, o których mowa w pkt 4 odbiorcami Pani/Pana danych osobowych mogą być organy władzy publicznej oraz podmioty wykonujące zadania publiczne lub działające na zlecenie organów władzy publicznej, w zakresie i w celach, które wynikają z przepisów powszechnie obowiązującego prawa oraz inne podmioty, które na podstawie stosownych umów podpisanych z Gminą Miejską Ciechanów przetwarzają dane osobowe, dla których Administratorem jest Prezydent Miasta Ciechanów.
6. Pani/Pana dane osobowe będą przechowywane przez okres wynikający z zasad określonych w Rozporządzeniu z dnia 18 stycznia 2011 roku w sprawie instrukcji kancelaryjnej, jednolitych rzeczowych wykazów akt oraz instrukcji w sprawie organizacji i zakresu działania archiwów zakładowych.
7. W związku z przetwarzaniem Pani/Pana danych osobowych, w określonych przypadkach przysługuje Pani/Panu prawo do dostępu do danych osobowych, ich sprostowania, usunięcia lub ograniczenia przetwarzania, wniesienia sprzeciwu wobec przetwarzania, a także prawo do przenoszenia danych.
8. Podanie przez Panią/Pana danych osobowych jest obowiązkowe, w sytuacji, gdy przesłankę przetwarzania danych osobowych stanowi przepis prawa lub zawarta między stronami umowa, a w pozostałym zakresie przetwarzanie Pani/Pana danych osobowych odbywa się na podstawie Pani/Pana dobrowolnej zgody.

-
9. W przypadku powzięcia informacji o niezgodnym z prawem przetwarzaniu przez Administratora Pani/Pana danych osobowych, przysługuje Pani/Panu prawo wniesienia skargi do organu nadzorczego właściwego w sprawach ochrony danych osobowych. (Prezesa Urzędu Ochrony Danych Osobowych).
 10. Pani/Pana dane nie trafią do państwa trzeciego lub organizacji międzynarodowej oraz nie będą przetwarzane w sposób zautomatyzowany i nie będą profilowane.
 11. Szczegółowe informacje na temat ochrony Pani/Pana danych osobowych, a także przysługujących z tego tytułu praw, znajdzie Pani/Pan na stronie internetowej Urzędu Miasta Ciechanów w zakładce Ochrona Danych Osobowych (www.umciechanow.pl/samorząd/Ochrona_Danych_Osobowych).

WPP

16

2024-09-16

Pismo dotyczące aktu planowania przestrzennego

1. ORGAN, DO KTÓREGO JEST SKŁADANE PISMO

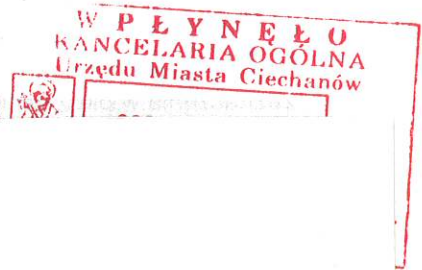
Nazwa: PREZYDENT MIASTA CIECHANÓW

2. RODZAJ PISMA¹⁾

- 2.1. wniosek do projektu aktu
- 2.2. uwaga do konsultowanego projektu aktu²⁾
- 2.3. wniosek o zmianę aktu³⁾
- 2.4. wniosek o sporządzenie aktu³⁾

3. RODZAJ AKTU PLANOWANIA PRZESTRZENNEGO¹⁾

- 3.1. plan ogólny gminy
- 3.2. miejscowy plan zagospodarowania przestrzennego, w tym zintegrowany plan inwestycyjny lub miejscowy plan rewitalizacji
- 3.3. uchwała ustalająca zasady i warunki sytuowania obiektów małej architektury, tablic reklamowych i urządzeń reklamowych oraz ogrodzeń, ich gabaryty, standardy jakościowe oraz rodzaje materiałów budowlanych, z jakich mogą być wykonane
- 3.4. audyt krajobrazowy
- 3.5. plan zagospodarowania przestrzennego województwa



4. DANE SKŁADAJĄCEGO PISMO⁴⁾

- tak
- nie

5. ADRES DO KORESPONDENCJI SKŁADAJĄCEGO PISMO⁴⁾

(Nieobowiązkowo)

(Nieobowiązkowo)

7. TREŚĆ PISMA

7.1. Treść⁶⁾ WNIOSEK UJĘ, O ZABUDOWE, 7 EDNORODZINA

NA DZIAŁKACH:

- 1) 14.02.01 - 1.0090.14/12 NIECHODZKA BIELIN W. PECHCINSKA
2) 14.02.01 - 1.0090.14/2 Obreb 0090
3) 14.02.01 - 1.0090.164/12 KOLONIA NIECHODZKA
4) 14.02.01 - 1.0090.164/2 Obreb 0090

7.2. (Nieobowiązkowo) W przypadku wypełnienia, należy uzupełnić każdą z kolumn tabeli.

Szczegółowe informacje dotyczące treści pisma w odniesieniu do działek ewidencyjnych:

Lp.	7.2.1. Nazwa aktu planowania przestrzennego	7.2.2. Identyfikator działki lub działek ewidencyjnych	7.2.3. Czy teren objęty pismem obejmuje całość działki lub działek ewidencyjnych ⁷⁾	7.2.4. Treść ⁶⁾
1	PLAN OGÓLNY	140201.10090.14/1.14/2.164/2; 164/2	<input checked="" type="checkbox"/> tak <input type="checkbox"/> nie	WNIOSKU O ZABUDOWĘ TERENORODZINNY

7.3. (Nieobowiązkowo) W przypadku wypełnienia, należy uzupełnić każdą z kolumn tabeli.

Szczegółowe informacje dotyczące działek ewidencyjnych oraz niektórych parametrów – w przypadku zaznaczenia w pkt 2: wniosku do projektu aktu (pkt 2.1), uwagi do konsultowanego projektu aktu (pkt 2.2) lub wniosku o zmianę aktu (pkt 2.3) oraz w pkt 3: planu ogólnego gminy (pkt 3.1) lub miejscowego planu zagospodarowania przestrzennego, w tym zintegrowanego planu inwestycyjnego lub miejscowego planu rewitalizacji (pkt 3.2):

Lp.	7.3.1. Nazwa planu ogólnego gminy lub miejscowego planu zagospodarowania przestrzennego	7.3.2. Identyfikator działki lub działek ewidencyjnych	7.3.3. Czy teren objęty pismem obejmuje całość działki lub działek ewidencyjnych ⁷⁾	7.3.4. Nazwa lub nazwy klasy przeznaczenia terenu (albo symbol lub symbole klasy przeznaczenia terenu) ⁸⁾	7.3.5. Maksymalny udział powierzchni zabudowy [%]	7.3.6. Maksymalna wysokość zabudowy [m]	7.3.7. Minimalny udział powierzchni biologicznie czynnej [%]
1			<input type="checkbox"/> tak <input type="checkbox"/> nie				

8. OŚWIADCZENIE W SPRAWIE KORESPONDENCJI ELEKTRONICZNEJ

Wyrażam zgodę Nie wyrażam zgody

na doręczanie korespondencji w niniejszej sprawie za pomocą środków komunikacji elektronicznej w rozumieniu art. 2 pkt 5 ustawy z dnia 18 lipca 2002 r. o świadczeniu usług drogą elektroniczną (Dz. U. z 2020 r. poz. 344).

9. ZAŁĄCZNIKI

- Pełnomocnictwo do reprezentowania składającego pismo lub pełnomocnictwo do doręczeń (zgodnie z ustawą z dnia 16 listopada 2006 r. o opłacie skarbowej (Dz. U. z 2023 r. poz. 2111)) – jeżeli składający pismo działa przez pełnomocnika.
- Potwierdzenie uiszczenia opłaty skarbowej od pełnomocnictwa – jeżeli obowiązek uiszczenia takiej opłaty wynika z ustawy z dnia 16 listopada 2006 r. o opłacie skarbowej.
- (Nieobowiązkowo). Określenie granic terenu w formie graficznej w przypadku wskazania terenu objętego pismem jako części działki ewidencyjnej lub działek ewidencyjnych.
- (Nieobowiązkowo). Inne załączniki – w przypadku zaznaczenia pola należy podać nazwy załączników.⁹⁾

10. PODPIS SKŁADAJĄCEGO PISMO (PEŁNOMOCNIKA) I DATA PODPISU

Podpis powinien być czytelny. Podpis i datę podpisu umieszcza się w przypadku składania pisma w postaci papierowej.

WPP
La

17

2024 -09- 16

Pismo dotyczące aktu planowania przestrzennego

1. ORGAN, DO KTÓREGO JEST SKŁADANE PISMO

Nazwa: Prezydent Miasta Ciechanów

2. RODZAJ PISMA ¹⁾

- 2.1. wniosek do projektu aktu
- 2.2. uwaga do konsultowanego projektu aktu ²⁾
- 2.3. wniosek o zmianę aktu ³⁾
- 2.4. wniosek o sporządzenie aktu ³⁾

3. RODZAJ AKTU PLANOWANIA PRZESTRZENNEGO ¹⁾

- 3.1. plan ogólny gminy
- 3.2. miejscowy plan zagospodarowania przestrzennego, w tym zintegrowany plan inwestycyjny lub miejscowy plan rewitalizacji
- 3.3. uchwała ustalająca zasady i warunki sytuowania obiektów małej architektury, tablic reklamowych i urządzeń reklamowych oraz ogrodzeń, ich gabaryty, standardy jakościowe oraz rodzaje materiałów budowlanych, z jakich mogą być wykonane
- 3.4. audyt krajobrazowy
- 3.5. plan zagospodarowania przestrzennego województwa

4. DANE SKŁADAJĄCEGO PISMO ⁴⁾

tak nie

5. ADRES DO KORESPONDENCJI SKŁADAJĄCEGO PISMO ⁴⁾

6. DANE PEŁNOMOCNIKA ⁷⁾

(Nieobowiązkowo)

pełnomocnik pełnomocnik do doręczeń

Imię i nazwisko:

Kraj: Województwo:

Powiat: Gmina:

Ulica: Nr domu: Nr lokalu:

Miejscowość: Kod pocztowy:

E-mail (w przypadku gdy pełnomocnik posiada adres e-mail):

Nr tel. (nieobowiązkowo):

Adres skrytka PUA lub adres do doręczeń elektronicznych ⁵⁾:

7. TREŚĆ PISMA

7.1. Treść ⁶⁾



Wnoszę o zaktualizację istniejącego stanu zagospodarowania terenu ogólnokomunalnego ROD „Grędkice” w Cielmierzycach; działka nr 137; obręb 0060.

7.2. (Nieobowiązkowo) W przypadku wypełnienia, należy uzupełnić każdą z kolumn tabeli.

Szczegółowe informacje dotyczące treści pisma w odniesieniu do działek ewidencyjnych:

Lp.	7.2.1. Nazwa aktu planowania przestrzennego	7.2.2. Identyfikator or działki lub działek ewidencyjnych	7.2.3. Czy teren objęty pismem obejmuje całość działki lub działek ewidencyjnych ⁷⁾	7.2.4. Treść ⁶⁾
1	<input type="checkbox"/> tak <input type="checkbox"/> nie

7.3. (Nieobowiązkowo) W przypadku wypełnienia, należy uzupełnić każdą z kolumn tabeli.

Szczegółowe informacje dotyczące działek ewidencyjnych oraz niektórych parametrów – w przypadku zaznaczenia w pkt 2: wniosku do projektu aktu (pkt 2.1), uwagi do konsultowanego projektu aktu (pkt 2.2) lub wniosku o zmianę aktu (pkt 2.3) oraz w pkt 3: planu ogólnego gminy (pkt 3.1) lub miejscowego planu zagospodarowania przestrzennego, w tym zintegrowanego planu inwestycyjnego lub miejscowego planu rewitalizacji (pkt 3.2):

Lp.	7.3.1. Nazwa planu ogólnego gminy lub miejscowego planu zagospodarowania przestrzennego	7.3.2. Identyfikator działki lub działek ewidencyjnych	7.3.3. Czy teren objęty pismem obejmuje całość działki lub działek ewidencyjnych ⁷⁾	7.3.4. Nazwa lub nazwy klasy przeznaczenia terenu (albo symbol lub symbole klasy przeznaczenia terenu) ⁸⁾	7.3.5. Maksymalny udział powierzchni zabudowy [%]	7.3.6. Maksymalna wysokość zabudowy [m]	7.3.7. Minimalny udział powierzchni biologicznie czynnej [%]
1	<input type="checkbox"/> tak <input type="checkbox"/> nie

8. OŚWIADCZENIE W SPRAWIE KORESPONDENCJI ELEKTRONICZNEJ

Wyrażam zgodę Nie wyrażam zgody

na doręczanie korespondencji w niniejszej sprawie za pomocą środków komunikacji elektronicznej w rozumieniu art. 2 pkt 5 ustawy z dnia 18 lipca 2002 r. o świadczeniu usług drogą elektroniczną (Dz.U. z 2020 r. poz. 344).

9. ZAŁĄCZNIKI

- Pełnomocnictwo do reprezentowania składającego pismo lub pełnomocnictwo do doręczeń (zgodnie z ustawą z dnia 16 listopada 2006 r. o opłacie skarbowej (Dz. U. z 2023 r. poz. 2111)) – jeżeli składający pismo działa przez pełnomocnika.
- Potwierdzenie uiszczenia opłaty skarbowej od pełnomocnictwa – jeżeli obowiązek uiszczenia takiej opłaty wynika z ustawy z dnia 16 listopada 2006 r. o opłacie skarbowej.
- (Nieobowiązkowo). Określenie granic terenu w formie graficznej w przypadku wskazania terenu objętego pismem jako części działki ewidencyjnej lub działek ewidencyjnych.
- (Nieobowiązkowo). Inne załączniki – w przypadku zaznaczenia pola należy podać nazwy załączników.⁹⁾

10. PODPIS SKŁADAJĄCEGO PISMO (PEŁNOMOCNIKA) I DATA PODPISU

Podpis powinien być czytelny. Podpis i data podpisu umieszcza się w przypadku składania pisma w postaci papierowej.

¹⁾ Można zaznaczyć więcej niż jedno pole. W ramach jednego pisma można wybrać tylko te akty, w przypadku których pismo będzie wysyłane do tego samego organu wskazanego w pkt 1. W przypadku gdy treść wniosku lub uwagi związana jest z dokumentem powiązany z aktem planowania przestrzennego (np. sporządzanej w toku procedowania aktu, w ramach strategicznej oceny oddziaływania na środowisko, prognozy oddziaływania na środowisko), należy w pkt 3 wybrać rodzaj aktu planowania przestrzennego, którego ten dokument dotyczy, po czym wprowadzić treść wniosku lub uwagi w pkt 7.1 lub 7.2.

²⁾ Nie dotyczy planu zagospodarowania przestrzennego województwa.

³⁾ Nie dotyczy planu zagospodarowania przestrzennego województwa i audytu krajobrazowego.

⁴⁾ W pkt 4 należy podać adres zamieszkania albo siedziby składającego pismo. W przypadku wypełnienia pkt 5 podaje się adres do korespondencji składającego pismo, jeżeli jest inny niż adres podany w pkt 4. W przypadku wypełnienia pkt 6 podaje się adres zamieszkania albo siedziby pełnomocnika. W przypadku większej liczby składających pismo lub pełnomocników dane kolejnych składających pismo lub pełnomocników dodaje się w formularzu albo zamieszcza na osobnych stronach i dołącza do formularza.

⁵⁾ Adres skrytki ePUAP lub adres do doręczeń elektronicznych wskazuje się w przypadku wyrażenia zgody na doręczanie korespondencji za pomocą środków komunikacji elektronicznej, z zastrzeżeniem przypadków, w których organ, zgodnie z przepisami ustawy z dnia 18 listopada 2020 r. o doręczeniach elektronicznych (Dz. U. z 2023 r. poz. 285, z późn. zm.), ma obowiązek doręczenia korespondencji na adres do doręczeń elektronicznych.

⁶⁾ Maksymalna liczba znaków w pkt 7.1. wynosi 1000, natomiast w przypadku pkt 7.2.4. wartość ta odnosi się do pojedynczego wiersza. W przypadku potrzeby dodatkowego uzasadnienia, które wykracza poza wskazany limit znaków, uzasadnienie zamieszcza się na osobnych stronach i dołącza do formularza. W przypadku większej liczby wierszy w pkt 7.2.4. kolejne wiersze dodaje się w formularzu albo zamieszcza na osobnych stronach i dołącza do formularza.

⁷⁾ W przypadku zaznaczenia pola „nie” (wskazania terenu objętego pismem jako części działki ewidencyjnej lub działek ewidencyjnych) można dodać załącznik z określeniem granic terenu w formie graficznej.

⁸⁾ Podaje się nazwę lub symbol klasy przeznaczenia terenu zgodnie ze standardami określonymi w przepisach wykonawczych wydanych na podstawie art. 16 ust. 2 ustawy z dnia 27 marca 2003 r. o planowaniu i zagospodarowaniu przestrzennym (Dz. U. z 2023 r. poz. 977, z późn. zm.).

⁹⁾ W przypadku dołączenia do pisma załączników zawierających dane osobowe, inne niż wymienione w pkt 4, 5 i 6, załączniki te należy zanonimizować, tj. ukryć dane osobowe.

KLAUZULA INFORMACYJNA dotycząca przetwarzania danych osobowych w związku z procedurą sporządzenia aktu planowania przestrzennego

Zgodnie z art. 13 ust. 1 i ust. 2 ogólnego rozporządzenia o ochronie danych osobowych z dnia 27 kwietnia 2016 r., informujemy Panią/Pana o sposobie i celu, w jakim przetwarzamy Pani/Pana dane osobowe, a także o przysługujących Pani/Panu prawach, wynikających z regulacji o ochronie danych osobowych:

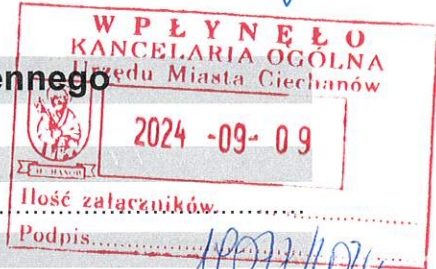
1. **Administratorem** Pani/Pana danych osobowych przetwarzanych w Urzędzie Miasta Ciechanów jest Prezydent Miasta Ciechanów, działający w imieniu Gminy Miejskiej Ciechanów (dane adresowe: 06-400 Ciechanów, Plac Jana Pawła II 6).
2. Kontakt z **Inspektorem Ochrony Danych Osobowych** możliwy jest za pośrednictwem poczty elektronicznej, adres e-mail: iod@umciechanow.pl lub pisemnie na adres Administratora danych.
3. Administrator przetwarza Pani/Pana dane osobowe na podstawie obowiązujących przepisów prawa, zawartych umów oraz na podstawie udzielonej zgody.
4. Pani/Pana dane osobowe przetwarzane będą w celu wypełnienia obowiązków ustawowych ciążyących na Administratorze (art. 6 ust. 1 lit c RODO), jakimi są w tym przypadku obowiązki określone w art. 13i i art. 17 ustawy z dnia 27 marca 2003 roku o planowaniu zagospodarowaniu przestrzennym (t.j. Dz. U. z 2023 r. poz. 977 ze zm.).
5. W związku z przetwarzaniem danych w celach, o których mowa w pkt 4 odbiorcami Pani/Pana danych osobowych mogą być organy władzy publicznej oraz podmioty wykonujące zadania publiczne lub działające na zlecenie organów władzy publicznej, w zakresie i w celach, które wynikają z przepisów powszechnie obowiązującego prawa oraz inne podmioty, które na podstawie stosownych umów podpisanych z Gminą Miejską Ciechanów przetwarzają dane osobowe, dla których Administratorem jest Prezydent Miasta Ciechanów.
6. Pani/Pana dane osobowe będą przechowywane przez okres wynikający z zasad określonych w Rozporządzeniu z dnia 18 stycznia 2011 roku w sprawie instrukcji kancelaryjnej, jednolitych rzeczowych wykazów akt oraz instrukcji w sprawie organizacji i zakresu działania archiwów zakładowych.
7. W związku z przetwarzaniem Pani/Pana danych osobowych, w określonych przypadkach przysługuje Pani/Panu prawo do dostępu do danych osobowych, ich sprostowania, usunięcia lub ograniczenia przetwarzania, wniesienia sprzeciwu wobec przetwarzania, a także prawo do przenoszenia danych.
8. Podanie przez Panią/Pana danych osobowych jest obowiązkowe, w sytuacji, gdy przesłankę przetwarzania danych osobowych stanowi przepis prawa lub zawarta między stronami umowa, a w pozostałym zakresie przetwarzanie Pani/Pana danych osobowych odbywa się na podstawie Pani/Pana dobrowolnej zgody.
9. W przypadku powzięcia informacji o niezgodnym z prawem przetwarzaniu przez Administratora Pani/Pana danych osobowych, przysługuje Pani/Panu prawo wniesienia skargi do organu nadzorczego właściwego w sprawach ochrony danych osobowych. (Prezesa Urzędu Ochrony Danych Osobowych).
10. Pani/Pana dane nie trafią do państwa trzeciego lub organizacji międzynarodowej oraz nie będą przetwarzane w sposób zautomatyzowany i nie będą profilowane.
11. Szczegółowe informacje na temat ochrony Pani/Pana danych osobowych, a także przysługujących z tego tytułu praw, znajdzie Pani/Pan na stronie internetowej Urzędu Miasta Ciechanów w zakładce Ochrona Danych Osobowych (www.umciechanow.pl/samorzad/Ochrona_Danych_Osobowych).

WPP
2024-09-10

18

10.04.2024
P.P.S.

Pismo dotyczące aktu planowania przestrzennego



1. ORGAN, DO KTÓREGO JEST SKŁADANE PISMO

Nazwa:

2. RODZAJ PISMA¹⁾

- 2.1. wniosek do projektu aktu 2.2. uwaga do konsultowanego projektu aktu²⁾
 2.3. wniosek o zmianę aktu³⁾ 2.4. wniosek o sporządzenie aktu³⁾

3. RODZAJ AKTU PLANOWANIA PRZESTRZENNEGO¹⁾

- 3.1. plan ogólny gminy
 3.2. miejscowy plan zagospodarowania przestrzennego, w tym zintegrowany plan inwestycyjny lub miejscowy plan rewitalizacji
 3.3. uchwała ustalająca zasady i warunki sytuowania obiektów małej architektury, tablic reklamowych i urządzeń reklamowych oraz ogrodzeń, ich gabaryty, standardy jakościowe oraz rodzaje materiałów budowlanych, z jakich mogą być wykonane
 3.4. audyt krajobrazowy
 3.5. plan zagospodarowania przestrzennego województwa

tak nie

5. ADRES DO KORESPONDENCJI SKŁADAJĄCEGO PISMO⁴⁾

(Nieobowiązkowo)

Kraj: Województwo:
Powiat: Gmina:
Ulica: Nr domu: Nr lokalu:
Miejscowość: Kod pocztowy:

6. DANE PEŁNOMOCNIKA⁴⁾

(Nieobowiązkowo)

pełnomocnik pełnomocnik do doręczeń

Imię i nazwisko:
Kraj: Województwo:
Powiat: Gmina:
Ulica: Nr domu: Nr lokalu:
Miejscowość: Kod pocztowy:
E-mail (w przypadku gdy pełnomocnik posiada adres e-mail):
Nr tel. (nieobowiązkowo):
Adres skrytki ePUAP lub adres do doręczeń elektronicznych⁵⁾:

7. TREŚĆ PISMA

7.1. Treść⁶⁾.....

PROJEKT O PRZEZNACZENIE DZIAŁEK
 NA 2011 NR 20/23 OBRĘB KRUBIN
 POD ZABUDOWĘ PIĘKRAMIOLA, JEDNO RODZINNA

7.2. (Nieobowiązkowo) W przypadku wypełnienia, należy uzupełnić każdą z kolumn tabeli.

Szczegółowe informacje dotyczące treści pisma w odniesieniu do działek ewidencyjnych:

Lp.	7.2.1. Nazwa aktu planowania przestrzennego	7.2.2. Identyfikator działki lub działek ewidencyjnych	7.2.3. Czy teren objęty pismem obejmuje całość działki lub działek ewidencyjnych ⁷⁾	7.2.4. Treść ⁶⁾
1	<input type="checkbox"/> tak <input type="checkbox"/> nie

7.3. (Nieobowiązkowo) W przypadku wypełnienia, należy uzupełnić każdą z kolumn tabeli.

Szczegółowe informacje dotyczące działek ewidencyjnych oraz niektórych parametrów – w przypadku zaznaczenia w pkt 2: wniosku do projektu aktu (pkt 2.1), uwagi do konsultowanego projektu aktu (pkt 2.2) lub wniosku o zmianę aktu (pkt 2.3) oraz w pkt 3: planu ogólnego gminy (pkt 3.1) lub miejscowego planu zagospodarowania przestrzennego, w tym zintegrowanego planu inwestycyjnego lub miejscowego planu rewitalizacji (pkt 3.2):

Lp.	7.3.1. Nazwa planu ogólnego gminy lub miejscowego planu zagospodarowania przestrzennego	7.3.2. Identyfikator działki lub działek ewidencyjnych	7.3.3. Czy teren objęty pismem obejmuje całość działki lub działek ewidencyjnych ⁷⁾	7.3.4. Nazwa lub nazwy klasy przeznaczenia terenu (albo symbol lub symbole klasy przeznaczenia terenu) ⁸⁾	7.3.5. Maksymalny udział powierzchni zabudowy [%]	7.3.6. Maksymalna wysokość zabudowy [m]	7.3.7. Minimalny udział powierzchni biologicznie czynnej [%]
1	<input type="checkbox"/> tak <input type="checkbox"/> nie

8. OŚWIADCZENIE W SPRAWIE KORESPONDENCJI ELEKTRONICZNEJ

Wyrażam zgodę Nie wyrażam zgody

na doręczanie korespondencji w niniejszej sprawie za pomocą środków komunikacji elektronicznej w rozumieniu art. 2 pkt 5 ustawy z dnia 18 lipca 2002 r. o świadczeniu usług drogą elektroniczną (Dz. U. z 2020 r. poz. 344).

9. ZAŁĄCZNIKI

- Pełnomocnictwo do reprezentowania składającego pismo lub pełnomocnictwo do doręczeń (zgodnie z ustawą z dnia 16 listopada 2006 r. o opłacie skarbowej (Dz. U. z 2023 r. poz. 2111)) – jeżeli składający pismo działa przez pełnomocnika.
- Potwierdzenie uiszczenia opłaty skarbowej od pełnomocnictwa – jeżeli obowiązek uiszczenia takiej opłaty wynika z ustawy z dnia 16 listopada 2006 r. o opłacie skarbowej.
- (Nieobowiązkowo). Określenie granic terenu w formie graficznej w przypadku wskazania terenu objętego pismem jako części działki ewidencyjnej lub działek ewidencyjnych.
- (Nieobowiązkowo). Inne załączniki – w przypadku zaznaczenia pola należy podać nazwy załączników.⁹⁾

10. PODPIS SKŁADAJĄCEGO PISMO (PEŁNOMOCNIKA) I DATA PODPISU

Podpis powinien być czytelny. Podpis i data podpisu umieszcza się w przypadku składania pisma w następujący sposób:

¹⁾ Można zaznaczyć więcej niż jedno pole. W ramach jednego pisma można wybrać tylko te akty, w przypadku których pismo będzie wysyłane do tego samego organu wskazanego w pkt 1. W przypadku gdy treść wniosku lub uwagi związana jest z dokumentem powiązany z aktem planowania przestrzennego (np. sporządzanej w toku procedowania aktu, w ramach strategicznej oceny oddziaływania na środowisko, prognozy oddziaływania na środowisko), należy w pkt 3 wybrać rodzaj aktu planowania przestrzennego, którego ten dokument dotyczy, po czym wprowadzić treść wniosku lub uwagi w pkt 7.1 lub 7.2.

²⁾ Nie dotyczy planu zagospodarowania przestrzennego województwa.

³⁾ Nie dotyczy planu zagospodarowania przestrzennego województwa i audytu krajobrazowego.

⁴⁾ W pkt 4 należy podać adres zamieszkania albo siedziby składającego pismo. W przypadku wypełnienia pkt 5 podaje się adres do korespondencji składającego pismo, jeżeli jest inny niż adres podany w pkt 4. W przypadku wypełnienia pkt 6 podaje się adres zamieszkania albo siedziby pełnomocnika. W przypadku większej liczby składających pismo lub pełnomocników dane kolejnych składających pismo lub pełnomocników dodaje się w formularzu albo zamieszcza na osobnych stronach i dołącza do formularza.

⁵⁾ Adres skrytki ePUAP lub adres do doręczeń elektronicznych wskazuje się w przypadku wyrażenia zgody na doręczanie korespondencji za pomocą środków komunikacji elektronicznej, z zastrzeżeniem przypadków, w których organ, zgodnie z przepisami ustawy z dnia 18 listopada 2020 r. o doręczeniach elektronicznych (Dz. U. z 2023 r. poz. 285, z późn. zm.), ma obowiązek doręczenia korespondencji na adres do doręczeń elektronicznych.

⁶⁾ Maksymalna liczba znaków w pkt 7.1. wynosi 1000, natomiast w przypadku pkt 7.2.4. wartość ta odnosi się do pojedynczego wiersza. W przypadku potrzeby dodatkowego uzasadnienia, które wykracza poza wskazany limit znaków, uzasadnienie zamieszcza się na osobnych stronach i dołącza do formularza. W przypadku większej liczby wierszy w pkt 7.2.4. kolejne wiersze dodaje się w formularzu albo zamieszcza na osobnych stronach i dołącza do formularza.

⁷⁾ W przypadku zaznaczenia pola „nie” (wskazania terenu objętego pismem jako części działki ewidencyjnej lub działek ewidencyjnych) można dodać załącznik z określeniem granic terenu w formie graficznej.

⁸⁾ Podaje się nazwę lub symbol klasy przeznaczenia terenu zgodnie ze standardami określonymi w przepisach wykonawczych wydanych na podstawie art. 16 ust. 2 ustawy z dnia 27 marca 2003 r. o planowaniu i zagospodarowaniu przestrzennym (Dz. U. z 2023 r. poz. 977, z późn. zm.).

⁹⁾ W przypadku dołączenia do pisma załączników zawierających dane osobowe, inne niż wymienione w pkt 4, 5 i 6, załączniki te należy zanonimizować, tj. ukryć dane osobowe.

KLAUZULA INFORMACYJNA **dotycząca przetwarzania danych osobowych w związku z procedurą sporządzenia** **aktu planowania przestrzennego**

Zgodnie z art. 13 ust. 1 i ust. 2 ogólnego rozporządzenia o ochronie danych osobowych z dnia 27 kwietnia 2016 r., informujemy Panią/Pana o sposobie i celu, w jakim przetwarzamy Pani/Pana dane osobowe, a także o przysługujących Pani/Panu prawach, wynikających z regulacji o ochronie danych osobowych:

1. **Administratorem** Pani/Pana danych osobowych przetwarzanych w Urzędzie Miasta Ciechanów jest Prezydent Miasta Ciechanów, działający w imieniu Gminy Miejskiej Ciechanów (dane adresowe: 06-400 Ciechanów, Plac Jana Pawła II 6).
2. Kontakt z **Inspektorem Ochrony Danych Osobowych** możliwy jest za pośrednictwem poczty elektronicznej, adres e-mail: iod@umciechanow.pl lub pisemnie na adres Administratora danych.
3. Administrator przetwarza Pani/Pana dane osobowe na podstawie obowiązujących przepisów prawa, zawartych umów oraz na podstawie udzielonej zgody.
4. Pani/Pana dane osobowe przetwarzane będą w celu wypełnienia obowiązków ustawowych ciążyących na Administratorze (art. 6 ust. 1 lit c RODO), jakimi są w tym przypadku obowiązki określone w art. 13i i art. 17 ustawy z dnia 27 marca 2003 roku o planowaniu i zagospodarowaniu przestrzennym (t.j. Dz. U. z 2023 r, poz. 977 ze zm.).
5. W związku z przetwarzaniem danych w celach, o których mowa w pkt 4 odbiorcami Pani/Pana danych osobowych mogą być organy władzy publicznej oraz podmioty wykonujące zadania publiczne lub działające na zlecenie organów władzy publicznej, w zakresie i w celach, które wynikają z przepisów powszechnie obowiązującego prawa oraz inne podmioty, które na podstawie stosownych umów podpisanych z Gminą Miejską Ciechanów przetwarzają dane osobowe, dla których Administratorem jest Prezydent Miasta Ciechanów.
6. Pani/Pana dane osobowe będą przechowywane przez okres wynikający z zasad określonych w Rozporządzeniu z dnia 18 stycznia 2011 roku w sprawie instrukcji kancelaryjnej, jednolitych rzeczowych wykazów akt oraz instrukcji w sprawie organizacji i zakresu działania archiwów zakładowych.
7. W związku z przetwarzaniem Pani/Pana danych osobowych, w określonych przypadkach przysługuje Pani/Panu prawo do dostępu do danych osobowych, ich sprostowania, usunięcia lub ograniczenia przetwarzania, wniesienia sprzeciwu wobec przetwarzania, a także prawo do przenoszenia danych.
8. Podanie przez Panią/Pana danych osobowych jest obowiązkowe, w sytuacji, gdy przesłankę przetwarzania danych osobowych stanowi przepis prawa lub zawarta między stronami umowa, a w pozostałym zakresie przetwarzanie Pani/Pana danych osobowych odbywa się na podstawie Pani/Pana dobrowolnej zgody.
9. W przypadku powzięcia informacji o niezgodnym z prawem przetwarzaniu przez Administratora Pani/Pana danych osobowych, przysługuje Pani/Panu prawo wniesienia skargi do organu nadzorczego właściwego w sprawach ochrony danych osobowych. (Prezesa Urzędu Ochrony Danych Osobowych).
10. Pani/Pana dane nie trafiają do państwa trzeciego lub organizacji międzynarodowej oraz nie będą przetwarzane w sposób zautomatyzowany i nie będą profilowane.
11. Szczegółowe informacje na temat ochrony Pani/Pana danych osobowych, a także przysługujących z tego tytułu praw, znajdzie Pani/Pan na stronie internetowej Urzędu Miasta Ciechanów w zakładce Ochrona Danych Osobowych ([www.umciechanow.pl/samorzad/Ochrona Danych Osobowych](http://www.umciechanow.pl/samorzad/Ochrona_Danych_Osobowych)).

*Wniosek o przeznaczeniu działek nr 36/23, 39/1, 39/2 -
 obsz. 0080 i działek nr 45, 46 i 33/2 (obsz. 0080)
 pod zabudowę: mieszkalną, usługową, handlową, gastronomiczną,
 agrobiznesową.*

7.2. (Nieobowiązkowo) W przypadku wypełnienia, należy uzupełnić każdą z kolumn tabeli.

Szczegółowe informacje dotyczące treści pisma w odniesieniu do działek ewidencyjnych:

Lp.	7.2.1. Nazwa aktu planowania przestrzennego	7.2.2. Identyfikator działki lub działek ewidencyjnych	7.2.3. Czy teren objęty pismem obejmuje całość działki lub działek ewidencyjnych ⁷⁾	7.2.4. Treść ⁶⁾
1	<input type="checkbox"/> tak <input type="checkbox"/> nie

7.3. (Nieobowiązkowo) W przypadku wypełnienia, należy uzupełnić każdą z kolumn tabeli.

Szczegółowe informacje dotyczące działek ewidencyjnych oraz niektórych parametrów – w przypadku zaznaczenia w pkt 2: wniosku do projektu aktu (pkt 2.1), uwagi do konsultowanego projektu aktu (pkt 2.2) lub wniosku o zmianę aktu (pkt 2.3) oraz w pkt 3: planu ogólnego gminy (pkt 3.1) lub miejscowego planu zagospodarowania przestrzennego, w tym zintegrowanego planu inwestycyjnego lub miejscowego planu rewitalizacji (pkt 3.2):

Lp.	7.3.1. Nazwa planu ogólnego gminy lub miejscowego planu zagospodarowania przestrzennego	7.3.2. Identyfikator działki lub działek ewidencyjnych	7.3.3. Czy teren objęty pismem obejmuje całość działki lub działek ewidencyjnych ⁷⁾	7.3.4. Nazwa lub nazwy klasy przeznaczenia terenu (albo symbol lub symbole klasy przeznaczenia terenu) ⁸⁾	7.3.5. Maksymalny udział powierzchni zabudowy [%]	7.3.6. Maksymalna wysokość zabudowy [m]	7.3.7. Minimalny udział powierzchni biologicznie czynnej [%]
1	<input type="checkbox"/> tak <input type="checkbox"/> nie

8. OŚWIADCZENIE W SPRAWIE KORESPONDENCJI ELEKTRONICZNEJ

Wyrażam zgodę Nie wyrażam zgody

na doręczanie korespondencji w niniejszej sprawie za pomocą środków komunikacji elektronicznej w rozumieniu art. 2 pkt 5 ustawy z dnia 18 lipca 2002 r. o świadczeniu usług drogą elektroniczną (Dz. U. z 2020 r. poz. 344).

9. ZAŁĄCZNIKI

- Pełnomocnictwo do reprezentowania składającego pismo lub pełnomocnictwo do doręczeń (zgodnie z ustawą z dnia 16 listopada 2006 r. o opłacie skarbowej (Dz. U. z 2023 r. poz. 2111)) – jeżeli składający pismo działa przez pełnomocnika.
- Potwierdzenie uiszczenia opłaty skarbowej od pełnomocnictwa – jeżeli obowiązek uiszczenia takiej opłaty wynika z ustawy z dnia 16 listopada 2006 r. o opłacie skarbowej.
- (Nieobowiązkowo). Określenie granic terenu w formie graficznej w przypadku wskazania terenu objętego pismem jako części działki ewidencyjnej lub działek ewidencyjnych.
- (Nieobowiązkowo). Inne załączniki – w przypadku zaznaczenia pola należy podać nazwy załączników.⁹⁾

10. PODPIS SKŁADAJĄCEGO PISMO (PEŁNOMOCNIKA) I DATA PODPISU

Podpis powinien być czytelny. Podpis i data podpisu umieszcza się w przypadku składania pisma w postaci papierowej

¹⁾ Można zaznaczyć więcej niż jedno pole. W ramach jednego pisma można wybrać tylko te akty, w przypadku których pismo będzie wysyłane do tego samego organu wskazanego w pkt 1. W przypadku gdy treść wniosku lub uwagi związana jest z dokumentem powiązany z aktem planowania przestrzennego (np. sporządzanej w toku procedowania aktu, w ramach strategicznej oceny oddziaływania na środowisko, prognozy oddziaływania na środowisko), należy w pkt 3 wybrać rodzaj aktu planowania przestrzennego, którego ten dokument dotyczy, po czym wprowadzić treść wniosku lub uwagi w pkt 7.1 lub 7.2.

²⁾ Nie dotyczy planu zagospodarowania przestrzennego województwa.

³⁾ Nie dotyczy planu zagospodarowania przestrzennego województwa i audytu krajobrazowego.

⁴⁾ W pkt 4 należy podać adres zamieszkania albo siedziby składającego pismo. W przypadku wypełnienia pkt 5 podaje się adres do korespondencji składającego pismo, jeżeli jest inny niż adres podany w pkt 4. W przypadku wypełnienia pkt 6 podaje się adres zamieszkania albo siedziby pełnomocnika. W przypadku większej liczby składających pismo lub pełnomocników dane kolejnych składających pismo lub pełnomocników dodaje się w formularzu albo zamieszcza na osobnych stronach i dołącza do formularza.

⁵⁾ Adres skrytki ePUAP lub adres do doręczeń elektronicznych wskazuje się w przypadku wyrażenia zgody na doręczanie korespondencji za pomocą środków komunikacji elektronicznej, z zastrzeżeniem przypadków, w których organ, zgodnie z przepisami ustawy z dnia 18 listopada 2020 r. o doręczeniach elektronicznych (Dz. U. z 2023 r. poz. 285, z późn. zm.), ma obowiązek doręczenia korespondencji na adres do doręczeń elektronicznych.

⁶⁾ Maksymalna liczba znaków w pkt 7.1. wynosi 1000, natomiast w przypadku pkt 7.2.4. wartość ta odnosi się do pojedynczego wiersza. W przypadku potrzeby dodatkowego uzasadnienia, które wykracza poza wskazany limit znaków, uzasadnienie zamieszcza się na osobnych stronach i dołącza do formularza. W przypadku większej liczby wierszy w pkt 7.2.4. kolejne wiersze dodaje się w formularzu albo zamieszcza na osobnych stronach i dołącza do formularza.

⁷⁾ W przypadku zaznaczenia pola „nie” (wskazania terenu objętego pismem jako części działki ewidencyjnej lub działek ewidencyjnych) można dodać załącznik z określeniem granic terenu w formie graficznej.


⁸⁾ Podaje się nazwę lub symbol klasy przeznaczenia terenu zgodnie ze standardami określonymi w przepisach wykonawczych wydanych na podstawie art. 16 ust. 2 ustawy z dnia 27 marca 2003 r. o planowaniu i zagospodarowaniu przestrzennym (Dz. U. z 2023 r. poz. 977, z późn. zm.).

⁹⁾ W przypadku dołączenia do pisma załączników zawierających dane osobowe, inne niż wymienione w pkt 4, 5 i 6, załączniki te należy zanonimizować, tj. ukryć dane osobowe.

KLAUZULA INFORMACYJNA dotycząca przetwarzania danych osobowych w związku z procedurą sporządzenia aktu planowania przestrzennego

Zgodnie z art. 13 ust. 1 i ust. 2 ogólnego rozporządzenia o ochronie danych osobowych z dnia 27 kwietnia 2016 r., informujemy Panią/Pana o sposobie i celu, w jakim przetwarzamy Pani/Pana dane osobowe, a także o przysługujących Pani/Panu prawach, wynikających z regulacji o ochronie danych osobowych:

1. **Administratorem** Pani/Pana danych osobowych przetwarzanych w Urzędzie Miasta Ciechanów jest Prezydent Miasta Ciechanów, działający w imieniu Gminy Miejskiej Ciechanów (dane adresowe: 06-400 Ciechanów, Plac Jana Pawła II 6).
2. Kontakt z **Inspektorem Ochrony Danych Osobowych** możliwy jest za pośrednictwem poczty elektronicznej, adres e-mail: iod@umciechanow.pl lub pisemnie na adres Administratora danych.
3. Administrator przetwarza Pani/Pana dane osobowe na podstawie obowiązujących przepisów prawa, zawartych umów oraz na podstawie udzielonej zgody.
4. Pani/Pana dane osobowe przetwarzane będą w celu wypełnienia obowiązków ustawowych ciążyących na Administratorze (art. 6 ust. 1 lit c RODO), jakimi są w tym przypadku obowiązki określone w art. 13i i art. 17 ustawy z dnia 27 marca 2003 roku o planowaniu zagospodarowaniu przestrzennym (t.j. Dz. U. z 2023 r. poz. 977 ze zm.).
5. W związku z przetwarzaniem danych w celach, o których mowa w pkt 4 odbiorcami Pani/Pana danych osobowych mogą być organy władzy publicznej oraz podmioty wykonujące zadania publiczne lub działające na zlecenie organów władzy publicznej, w zakresie i w celach, które wynikają z przepisów powszechnie obowiązującego prawa oraz inne podmioty, które na podstawie stosownych umów podpisanych z Gminą Miejską Ciechanów przetwarzają dane osobowe, dla których Administratorem jest Prezydent Miasta Ciechanów.
6. Pani/Pana dane osobowe będą przechowywane przez okres wynikający z zasad określonych w Rozporządzeniu z dnia 18 stycznia 2011 roku w sprawie instrukcji kancelaryjnej, jednolitych rzeczowych wykazów akt oraz instrukcji w sprawie organizacji i zakresu działania archiwów zakładowych.
7. W związku z przetwarzaniem Pani/Pana danych osobowych, w określonych przypadkach przysługuje Pani/Panu prawo do dostępu do danych osobowych, ich sprostowania, usunięcia lub ograniczenia przetwarzania, wniesienia sprzeciwu wobec przetwarzania, a także prawo do przenoszenia danych.
8. Podanie przez Panią/Pana danych osobowych jest obowiązkowe, w sytuacji, gdy przesłankę przetwarzania danych osobowych stanowi przepis prawa lub zawarta między stronami umowa, a w pozostałym zakresie przetwarzanie Pani/Pana danych osobowych odbywa się na podstawie Pani/Pana dobrowolnej zgody.
9. W przypadku powzięcia informacji o niezgodnym z prawem przetwarzaniu przez Administratora Pani/Pana danych osobowych, przysługuje Pani/Panu prawo wniesienia skargi do organu nadzorczego właściwego w sprawach ochrony danych osobowych. (Prezesa Urzędu Ochrony Danych Osobowych).
10. Pani/Pana dane nie trafią do państwa trzeciego lub organizacji międzynarodowej oraz nie będą przetwarzane w sposób zautomatyzowany i nie będą profilowane.
11. Szczegółowe informacje na temat ochrony Pani/Pana danych osobowych, a także przysługujących z tego tytułu praw, znajdzie Pani/Pan na stronie internetowej Urzędu Miasta Ciechanów w zakładce Ochrona Danych Osobowych ([www.umciechanow.pl/samorzad/Ochrona Danych Osobowych](http://www.umciechanow.pl/samorzad/Ochrona_Danych_Osobowych)).



WMO
2024-08-22

22.08.2024
P.P.S.

20

Pismo dotyczące aktu planowania przestrzennego

1. ORGAN, DO KTÓREGO JEST SKŁADANE PISMO

Nazwa: PREZYDENT MIASTA CIECHANÓW

2. RODZAJ PISMA¹⁾

- 2.1. wniosek do projektu aktu
- 2.2. uwaga do konsultowanego projektu aktu²⁾
- 2.3. wniosek o zmianę aktu³⁾
- 2.4. wniosek o sporządzenie aktu³⁾

3. RODZAJ AKTU PLANOWANIA PRZESTRZENNEGO¹⁾

- 3.1. plan ogólny gminy
- 3.2. miejscowy plan zagospodarowania przestrzennego, w tym zintegrowany plan inwestycyjny lub miejscowy plan rewitalizacji
- 3.3. uchwała ustalająca zasady i warunki sytuowania obiektów małej architektury, tablic reklamowych i urządzeń reklamowych oraz ogrodzeń, ich gabaryty, standardy jakościowe oraz rodzaje materiałów budowlanych, z jakich mogą być wykonane
- 3.4. audyt krajobrazowy
- 3.5. plan zagospodarowania przestrzennego województwa



czy składający pismo jest właścicielem lub użytkownikiem nieruchomości, na której ma być wybudowany obiekt, o którym mowa w załączniku, lub uwagą?

- tak
- nie

5. ADRES DO KORESPONDENCJI SKŁADAJĄCEGO PISMO⁴⁾

(Nieobowiązkowo)

Kraj: Województwo:

Powiat: Gmina:

Ulica: Nr domu: Nr lokalu:

Miejscowość: Kod pocztowy:

6. DANE PEŁNOMOCNIKA⁴⁾

(Nieobowiązkowo)

pełnomocnik pełnomocnik do doręczeń

Imię i nazwisko:

Kraj: Województwo:

Powiat: Gmina:

Ulica: Nr domu: Nr lokalu:

Miejscowość: Kod pocztowy:

E-mail (w przypadku gdy pełnomocnik posiada adres e-mail):

Nr tel. (nieobowiązkowo):

Adres skrytki ePUAP lub adres do doręczeń elektronicznych⁵⁾:

7. TREŚĆ PISMA

7.1. Treść⁶⁾ KNIOSKUJE, O INFORMACJĘ O MOŻLIWOŚCIACH ZABUDOWY POSIADANEJ

NIERUCHOMOŚCI W CZĘŚCI NIE OBJĘTEJ PLANEM ZAGOSPODAROWANIA PRZESTRZENNEGO, W SZCZEGÓLNOŚCI DOT. WARUNKÓW ZABUDOWY POD BUDYNEK MIESZKALNY JEDNORODZINNY, MIEJSCOWY, POD ELEW. DZIAŁALNOŚĆ GOSPODARCZĄ, BYŁEŻ BUDYNEK WŻYTECZNOŚCI PUBLICZNEJ Z OKREŚLONĄ DOZWOLONĄ WYSOKOŚCIĄ ZABUDOWY PIĘTROWEJ, NIERUCHOMOŚĆ ZNAJDUJE SIĘ W M. CIECHANÓW UL. PEŁŃSKA 124.

7.2. (Nieobowiązkowo) W przypadku wypełnienia, należy uzupełnić każdą z kolumn tabeli.

Szczegółowe informacje dotyczące treści pisma w odniesieniu do działek ewidencyjnych:

Lp.	7.2.1. Nazwa aktu planowania przestrzennego	7.2.2. Identyfikator działki lub działek ewidencyjnych	7.2.3. Czy teren objęty pismem obejmuje całość działki lub działek ewidencyjnych ⁷⁾	7.2.4. Treść ⁶⁾
1	PLAN OGÓLNY	11020110010.887	<input checked="" type="checkbox"/> tak <input type="checkbox"/> nie	WNIOSEK O WYDANIE DECYZJI O WARUNKACH ZABUDOWY I ZAGOSPODAROWANIA TERENU W CZĘŚCI NIE OBJĘTEJ PLANEM ZAGOSP. PRZESTRZENNEGO

7.3. (Nieobowiązkowo) W przypadku wypełnienia, należy uzupełnić każdą z kolumn tabeli.

Szczegółowe informacje dotyczące działek ewidencyjnych oraz niektórych parametrów – w przypadku zaznaczenia w pkt 2: wniosku do projektu aktu (pkt 2.1), uwagi do konsultowanego projektu aktu (pkt 2.2) lub wniosku o zmianę aktu (pkt 2.3) oraz w pkt 3: planu ogólnego gminy (pkt 3.1) lub miejscowego planu zagospodarowania przestrzennego, w tym zintegrowanego planu inwestycyjnego lub miejscowego planu rewitalizacji (pkt 3.2):

Lp.	7.3.1. Nazwa planu ogólnego gminy lub miejscowego planu zagospodarowania przestrzennego	7.3.2. Identyfikator działki lub działek ewidencyjnych	7.3.3. Czy teren objęty pismem obejmuje całość działki lub działek ewidencyjnych ⁷⁾	7.3.4. Nazwa lub nazwy klasy przeznaczenia terenu (albo symbol lub symbole klasy przeznaczenia terenu) ⁸⁾	7.3.5. Maksymalny udział powierzchni zabudowy [%]	7.3.6. Maksymalna wysokość zabudowy [m]	7.3.7. Minimalny udział powierzchni biologicznie czynnej [%]
1			<input type="checkbox"/> tak <input type="checkbox"/> nie				

8. OŚWIADCZENIE W SPRAWIE KORESPONDENCJI ELEKTRONICZNEJ

Wyrażam zgodę Nie wyrażam zgody

na doręczanie korespondencji w niniejszej sprawie za pomocą środków komunikacji elektronicznej w rozumieniu art. 2 pkt 5 ustawy z dnia 18 lipca 2002 r. o świadczeniu usług drogą elektroniczną (Dz. U. z 2020 r. poz. 344).

9. ZAŁĄCZNIKI

- Pełnomocnictwo do reprezentowania składającego pismo lub pełnomocnictwo do doręczeń (zgodnie z ustawą z dnia 16 listopada 2006 r. o opłacie skarbowej (Dz. U. z 2023 r. poz. 2111)) – jeżeli składający pismo działa przez pełnomocnika.
- Potwierdzenie uiszczenia opłaty skarbowej od pełnomocnictwa – jeżeli obowiązek uiszczenia takiej opłaty wynika z ustawy z dnia 16 listopada 2006 r. o opłacie skarbowej.
- (Nieobowiązkowo). Określenie granic terenu w formie graficznej w przypadku wskazania terenu objętego pismem jako części działki ewidencyjnej lub działek ewidencyjnych.
- (Nieobowiązkowo). Inne załączniki – w przypadku zaznaczenia pola należy podać nazwy załączników.⁹⁾

¹⁾ Można zaznaczyć więcej niż jedno pole. W ramach jednego pisma można wybrać tylko te akty, w przypadku których pismo będzie wysyłane do tego samego organu wskazanego w pkt 1. W przypadku gdy treść wniosku lub uwagi złączana jest z dokumentem powiązany z aktem planowania przestrzennego (np. sporządzanej w toku procedowania aktu, w ramach strategicznej oceny oddziaływania na środowisko, prognozy oddziaływania na środowisko), należy w pkt 3 wybrać rodzaj aktu planowania przestrzennego, którego ten dokument dotyczy, po czym wprowadzić treść wniosku lub uwagi w pkt 7.1 lub 7.2.

²⁾ Nie dotyczy planu zagospodarowania przestrzennego województwa.

³⁾ Nie dotyczy planu zagospodarowania przestrzennego województwa i audytu krajobrazowego.

⁴⁾ W pkt 4 należy podać adres zamieszkania albo siedziby składającego pismo. W przypadku wypełnienia pkt 5 podaje się adres do korespondencji składającego pismo, jeżeli jest inny niż adres podany w pkt 4. W przypadku wypełnienia pkt 6 podaje się adres zamieszkania albo siedziby pełnomocnika. W przypadku większej liczby składających pismo lub pełnomocników dane kolejnych składających pismo lub pełnomocników dodaje się w formularzu albo zamieszcza na osobnych stronach i dołącza do formularza.

⁵⁾ Adres skrytki ePUAP lub adres do doręczeń elektronicznych wskazuje się w przypadku wyrażenia zgody na doręczanie korespondencji za pomocą środków komunikacji elektronicznej, z zastrzeżeniem przypadków, w których organ, zgodnie z przepisami ustawy z dnia 18 listopada 2020 r. o doręczeniach elektronicznych (Dz. U. z 2023 r. poz. 285, z późn. zm.), ma obowiązek doręczenia korespondencji na adres do doręczeń elektronicznych.

⁶⁾ Maksymalna liczba znaków w pkt 7.1. wynosi 1000, natomiast w przypadku pkt 7.2.4. wartość ta odnosi się do pojedynczego wiersza. W przypadku potrzeby dodatkowego uzasadnienia, które wykracza poza wskazany limit znaków, uzasadnienie zamieszcza się na osobnych stronach i dołącza do formularza. W przypadku większej liczby wierszy w pkt 7.2.4. kolejne wiersze dodaje się w formularzu albo zamieszcza na osobnych stronach i dołącza do formularza.

⁷⁾ W przypadku zaznaczenia pola „nie” (wskazania terenu objętego pismem jako części działki ewidencyjnej lub działek ewidencyjnych) można dodać załącznik z określeniem granic terenu w formie graficznej.

⁸⁾ Podaje się nazwę lub symbol klasy przeznaczenia terenu zgodnie ze standardami określonymi w przepisach wykonawczych wydanych na podstawie art. 16 ust. 2 ustawy z dnia 27 marca 2003 r. o planowaniu i zagospodarowaniu przestrzennym (Dz. U. z 2023 r. poz. 977, z późn. zm.).

⁹⁾ W przypadku dołączenia do pisma załączników zawierających dane osobowe, inne niż wymienione w pkt 4, 5 i 6, załączniki te należy zanonimizować, tj. ukryć dane osobowe.

KLAUZULA INFORMACYJNA dotycząca przetwarzania danych osobowych w związku z procedurą sporządzenia aktu planowania przestrzennego

Zgodnie z art. 13 ust. 1 i ust. 2 ogólnego rozporządzenia o ochronie danych osobowych z dnia 27 kwietnia 2016 r., informujemy Panią/Pana o sposobie i celu, w jakim przetwarzamy Pani/Pana dane osobowe, a także o przysługujących Pani/Panu prawach, wynikających z regulacji o ochronie danych osobowych:

1. **Administratorem** Pani/Pana danych osobowych przetwarzanych w Urzędzie Miasta Ciechanów jest Prezydent Miasta Ciechanów, działający w imieniu Gminy Miejskiej Ciechanów (dane adresowe: 06-400 Ciechanów, Plac Jana Pawła II 6).
2. Kontakt z **Inspektorem Ochrony Danych Osobowych** możliwy jest za pośrednictwem poczty elektronicznej, adres e-mail: iod@umciechanow.pl lub pisemnie na adres Administratora danych.
3. Administrator przetwarza Pani/Pana dane osobowe na podstawie obowiązujących przepisów prawa, zawartych umów oraz na podstawie udzielonej zgody.
4. Pani/Pana dane osobowe przetwarzane będą w celu wypełnienia obowiązków ustawowych ciążących na Administratorze (art. 6 ust. 1 lit c RODO), jakimi są w tym przypadku obowiązki określone w art. 13i i art. 17 ustawy z dnia 27 marca 2003 roku o planowaniu i zagospodarowaniu przestrzennym (t.j. Dz. U. z 2023 r. poz. 977 ze zm.).
5. W związku z przetwarzaniem danych w celach, o których mowa w pkt 4 odbiorcami Pani/Pana danych osobowych mogą być organy władzy publicznej oraz podmioty wykonujące zadania publiczne lub działające na zlecenie organów władzy publicznej, w zakresie i w celach, które wynikają z przepisów powszechnie obowiązującego prawa oraz inne podmioty, które na podstawie stosownych umów podpisanych z Gminą Miejską Ciechanów przetwarzają dane osobowe, dla których Administratorem jest Prezydent Miasta Ciechanów.
6. Pani/Pana dane osobowe będą przechowywane przez okres wynikający z zasad określonych w Rozporządzeniu z dnia 18 stycznia 2011 roku w sprawie instrukcji kancelaryjnej, jednolitych rzeczowych wykazów akt oraz instrukcji w sprawie organizacji i zakresu działania archiwów zakładowych.
7. W związku z przetwarzaniem Pani/Pana danych osobowych, w określonych przypadkach przysługuje Pani/Panu prawo do dostępu do danych osobowych, ich sprostowania, usunięcia lub ograniczenia przetwarzania, wniesienia sprzeciwu wobec przetwarzania, a także prawo do przenoszenia danych.
8. Podanie przez Panią/Pana danych osobowych jest obowiązkowe, w sytuacji, gdy przesłankę przetwarzania danych osobowych stanowi przepis prawa lub zawarta między stronami umowa, a w pozostałym zakresie przetwarzanie Pani/Pana danych osobowych odbywa się na podstawie Pani/Pana dobrowolnej zgody.
9. W przypadku powzięcia informacji o niezgodnym z prawem przetwarzaniu przez Administratora Pani/Pana danych osobowych, przysługuje Pani/Panu prawo wniesienia skargi do organu nadzorczego właściwego w sprawach ochrony danych osobowych. (Prezesa Urzędu Ochrony Danych Osobowych).
10. Pani/Pana dane nie trafiają do państwa trzeciego lub organizacji międzynarodowej oraz nie będą przetwarzane w sposób zautomatyzowany i nie będą profilowane.
11. Szczegółowe informacje na temat ochrony Pani/Pana danych osobowych, a także przysługujących z tego tytułu praw, znajdzie Pani/Pan na stronie internetowej Urzędu Miasta Ciechanów w zakładce Ochrona Danych Osobowych ([www.umciechanow.pl/samorzad/Ochrona Danych Osobowych](http://www.umciechanow.pl/samorzad/Ochrona_Danych_Osobowych)).