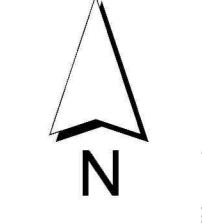


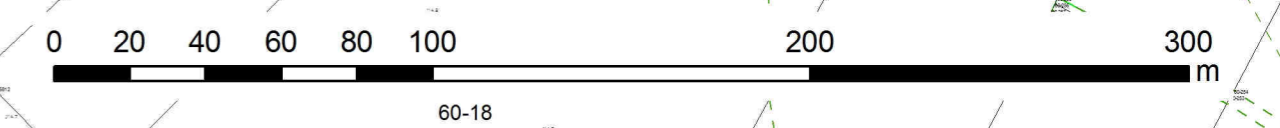
MIEJSCOWY PLAN ZAGOSPODAROWANIA PRZESTRZENNEGO "KOLONIJNA" W CIECHANOWIE

RYSUNEK PLANU

Załącznik nr 1
do uchwały nr 575/XLIX/2014
Rady Miasta Ciechanów
z dnia 13 listopada 2014



SKALA 1:2 000



OZNACZENIA:

- granica opracowania
- ustalenia planu:**
- linia rozgraniczająca tereny o różnym przeznaczeniu i różnych zasadach zagospodarowania
- nieprzekraczalna linia zabudowy
- zieleni izolacyjno-krajobrazowa
- MN tereny zabudowy mieszkaniowej jednorodzinnej
- U, MN tereny zabudowy usługowej i zabudowy mieszkaniowej jednorodzinnej
- U tereny zabudowy usługowej
- RO tereny rolnicze - ogrody przydomowe
- tereny komunikacji i infrastruktury technicznej
- KDGP teren drogi publicznej klasy głównej ruchu przyspieszonego
- KDG teren drogi publicznej klasy głównej
- KDD tereny dróg publicznych klasy dojazdowej
- KDW tereny dróg wewnętrznych
- elementy informacyjne:**
- linia elektroenergetyczna średniego napięcia (15kV)
- stacja transformatorowa SN/nn
- teren stanowiska archeologicznego
- linie proponowanego podziału na działki

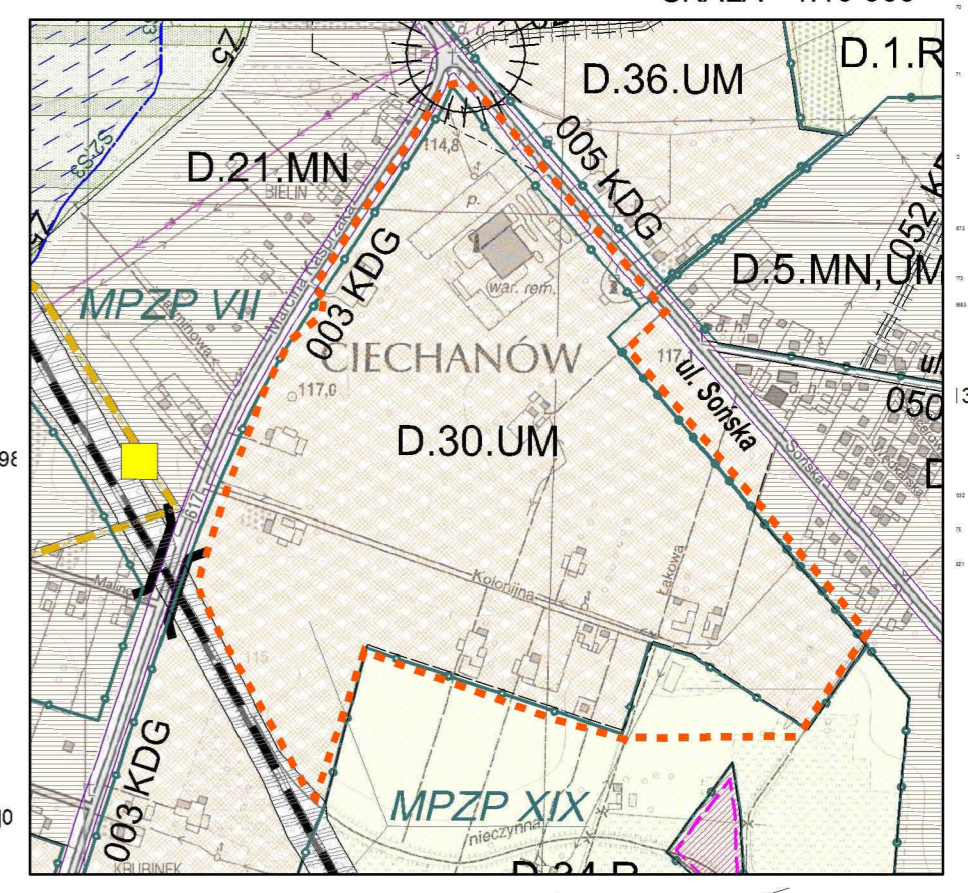
ZESPÓŁ AUTORSKI:
mgr inż. arch. Stanisław Korpany
mgr inż. Agnieszka Panfil
mgr inż. Marek Korpany
arch. Grzegorz Piekarski

PRACOWNIA URBANISTYCZNA
Urząd Miasta Ciechanów

Ciechanów, 2014 r.

WYRYS ZE STUDIUM
UWARUNKOWAŃ I KIERUNKÓW
ZAGOSPODAROWANIA PRZESTRZENNEGO
MIASTA CIECHANÓW

SKALA 1:10 000



- granica opracowania
- droga istniejąca klasy KDG
- UM zabudowa usługowa - mieszkaniowa
- orientacyjne granice terenów do objęcia planami zagospodarowania przestrzennego MPZP IV - MPZP XXVIII

