

WPP
2026-03-11 2

11.03.2026

J.P.S.

81

Pismo dotyczące aktu planowania przestrzennego

1. ORGAN, DO KTÓREGO JEST SKŁADANE PISMO

Nazwa: Prezydent Miasta Ciechanów Pan Krzysztof Kosiński
Wydział Planowania Przestrzennego Urzędu Miasta Ciechanów

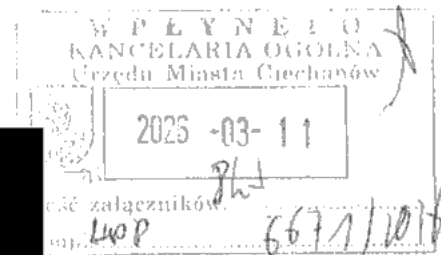

2. RODZAJ PISMA¹⁾

- 2.1. wniosek do projektu aktu 2.2. uwaga do konsultowanego projektu aktu²⁾
 2.3. wniosek o zmianę aktu³⁾ 2.4. wniosek o sporządzenie aktu³⁾

3. RODZAJ AKTU PLANOWANIA PRZESTRZENNEGO¹⁾

- 3.1. plan ogólny gminy
 3.2. miejscowy plan zagospodarowania przestrzennego, w tym zintegrowany plan inwestycyjny lub miejscowy plan rewitalizacji
 3.3. uchwała ustalająca zasady i warunki sytuowania obiektów małej architektury, tablic reklamowych i urządzeń reklamowych oraz ogrodzeń, ich gabaryty, standardy jakościowe oraz rodzaje materiałów budowlanych, z jakich mogą być wykonane
 3.4. audyt krajobrazowy
 3.5. plan zagospodarowania przestrzennego województwa

4. DANE SKŁADAJĄCEGO PISMO⁴⁾



Nr tel. (nieobowiązkowo):

Adres skrytki ePUAP lub adres do doręczeń elektronicznych⁵⁾:

4.1. Czy składający pismo jest właścicielem lub użytkownikiem wieczystym nieruchomości objętej wnioskiem lub uwagą?

- tak nie

5. ADRES DO KORESPONDENCJI SKŁADAJĄCEGO PISMO⁴⁾

(Nieobowiązkowo) j.w.

Kraj: Województwo:

Powiat: Gmina:

Ulica: Nr domu: Nr lokalu:

Miejscowość: Kod pocztowy:

6. DANE PEŁNOMOCNIKA⁴⁾

(Nieobowiązkowo)

- pełnomocnik pełnomocnik do doręczeń

Imię i nazwisko:

Kraj: Województwo:

Powiat: Gmina:


Ulica: Nr domu: Nr lokalu:

Miejscowość: Kod pocztowy:

E-mail (w przypadku gdy pełnomocnik posiada adres e-mail):

Nr tel. (nieobowiązkowo):

Adres skrytki ePUAP lub adres do doręczeń elektronicznych⁵⁾:



7. TREŚĆ PISMA

7.1.

Nie wyrażam zgody na utworzenie na terenie działek 198/9, 198/2, 196/2 i 196/3 stref: OUZ (Obszaru Uzupelnienia Zabudowy), SW wielorodzinnej, 37SJ i 46 SW. Wnoszę o ustanowienie na całym tym obszarze strefy otwartej SO.

Uzasadnienie:

1. Teren obejmuje cenny ekosystem wodno-błotny oraz podmokłą łąkę, pełniącą istotną funkcję w zachowaniu bioróżnorodności, retencji wód, regulacji mikroklimatu oraz edukacji ekologicznej.
2. Na działkach gniazdują żurawie i występują gatunki objęte ścisłą ochroną, m.in. kumak nizinny i rzadkie rośliny, np. kukulka krwista.
3. Planowane strefy zabudowy wielorodzinnej są niezgodne z charakterem istniejącej zabudowy, nieuzasadnione formalnie i sprzeczne z przepisami prawa planistycznego. Budowa osiedla na terenach podmokłych grozi degradacją środowiska i zaburzeniem stosunków wodnych.
4. Lokalizacja inwestycji jest nieoptymalna pod względem dostępu do centrum i infrastruktury drogowej, co czyni ją nieuzasadnioną ekonomicznie.
5. Działka 198/9 nie jest objęta obowiązującym MPZP; wprowadzenie zmian stref planistycznych bez przesłanek formalnych jest niezasadne. Strefy naniesione na działkach 198/9 i 198/2 zostały wprowadzone bez formalnego wniosku i przed zakończeniem postępowania, co podważa ich zasadność i przejrzystość procedur.

Jestem właścicielem nieruchomości bezpośrednio sąsiadującej z terenem objętym niniejszą uwagą.

7.2. (Nieobowiązkowo) W przypadku wypełnienia, należy uzupełnić każdą z kolumn tabeli.

Szczegółowe informacje dotyczące treści pisma w odniesieniu do działek ewidencyjnych:

Lp.	7.2.1. Nazwa aktu planowania przestrzennego	7.2.2. Identyfikator działki lub działek ewidencyjnych	7.2.3. Czy teren objęty pismem obejmuje całość działki lub działek ewidencyjnych ⁶⁾	7.2.4. Treść ⁶⁾
1	Plan ogólny gminy-konsultacje społeczne (10.02.2026r.)	198/9 Obręb 0060 Krubin 198/2 Obręb 0060 Krubin 196/3 Obręb 0060 Krubin 196/2 Obręb 0060 Krubin	<input checked="" type="checkbox"/> tak <input type="checkbox"/> nie	Wniosek o zmianę stref planistycznych 52 SW oraz 51OUZ na strefę otwartą (SO) Wniosek o zmianę strefy planistycznej 46SW na strefę otwartą (SO)

7.3. (Nieobowiązkowo) W przypadku wypełnienia, należy uzupełnić każdą z kolumn tabeli.

Szczegółowe informacje dotyczące działek ewidencyjnych oraz niektórych parametrów – w przypadku zaznaczenia w pkt 2: wniosku do projektu aktu (pkt 2.1), uwagi do konsultowanego projektu aktu (pkt 2.2) lub wniosku o zmianę aktu (pkt 2.3) oraz w pkt 3: planu ogólnego gminy (pkt 3.1) lub miejscowego planu zagospodarowania przestrzennego, w tym zintegrowanego planu inwestycyjnego lub miejscowego planu rewitalizacji (pkt 3.2):

Lp.	7.3.1. Nazwa planu ogólnego gminy lub miejscowego planu zagospodarowania przestrzennego	7.3.2. Identyfikator działki lub działek ewidencyjnych	7.3.3. Czy teren objęty pismem obejmuje całość działki lub działek ewidencyjnych ⁷⁾	7.3.4. Nazwa lub nazwy klasy przeznaczenia terenu (albo symbol lub symbole klasy przeznaczenia terenu) ⁷⁾	7.3.5. Maksymalny udział powierzchni zabudowy [%]	7.3.6. Maksymalna wysokość zabudowy [m]	7.3.7. Minimalny udział powierzchni biologicznie czynnej [%]
1	<input type="checkbox"/> tak <input type="checkbox"/> nie

8. OŚWIADCZENIE W SPRAWIE KORESPONDENCJI ELEKTRONICZNEJ

Wyrażam zgodę Nie wyrażam zgody

na doręczanie korespondencji w niniejszej sprawie za pomocą środków komunikacji elektronicznej w rozumieniu art. 2 pkt 5 ustawy z dnia 18 lipca 2002 r. o świadczeniu usług drogą elektroniczną (Dz. U. z 2020 r. poz. 344).

9. ZAŁĄCZNIKI

- Pełnomocnictwo do reprezentowania składającego pismo lub pełnomocnictwo do doręczeń (zgodnie z ustawą z dnia 16 listopada 2006 r. o opłacie skarbowej (Dz. U. z 2023 r. poz. 2111)) – jeżeli składający pismo działa przez pełnomocnika.
- Potwierdzenie uiszczenia opłaty skarbowej od pełnomocnictwa – jeżeli obowiązek uiszczenia takiej opłaty wynika z ustawy z dnia 16 listopada 2006 r. o opłacie skarbowej.
- (Nieobowiązkowo). Określenie granic terenu w formie graficznej w przypadku wskazania terenu objętego pismem jako części działki ewidencyjnej lub działek ewidencyjnych.
- (Nieobowiązkowo). Inne załączniki – w przypadku zaznaczenia pola należy podać nazwy załączników.⁵⁾
 Mapa z naniesionymi strefami planistycznymi -plan ogólny(fragment)
 Mapa przedstawiająca MPZP uchwała. nr 280XXIX/08 (fragment)
 Mapa przedstawiająca MPZP uchwała. nr 221 XVIII/2012 (fragment)
 Fotografie z terenu

10. PODPIS SKŁADAJĄCEGO PISMO (PEŁNOMOCNIKA) I DATA PODPISU

Podpis powinien być umieszczony w miejscu przeznaczonym do składania pisma w postaci papierowej.

Podpis:

Data:

10-03-2024

¹⁾ Można zaznaczyć więcej niż jedno pole. W ramach jednego pisma można wybrać tylko te akty, w przypadku których pismo będzie wysyłane do tego samego organu wskazanego w pkt 1. W przypadku gdy treść wniosku lub uwagi związana jest z dokumentem powiązany z aktem planowania przestrzennego (np. sporządzanej w toku procedowania aktu, w ramach strategicznej oceny oddziaływania na środowisko, prognozy oddziaływania na środowisko), należy w pkt 3 wybrać rodzaj aktu planowania przestrzennego, którego ten dokument dotyczy, po czym wprowadzić treść wniosku lub uwagi w pkt 7.1 lub 7.2.

²⁾ Nie dotyczy planu zagospodarowania przestrzennego województwa.

³⁾ Nie dotyczy planu zagospodarowania przestrzennego województwa i audytu krajobrazowego.

⁴⁾ W pkt 4 należy podać adres zamieszkania albo siedziby składającego pismo. W przypadku wypełnienia pkt 5 podaje się adres do korespondencji składającego pismo, jeżeli jest inny niż adres podany w pkt 4. W przypadku wypełnienia pkt 6 podaje się adres zamieszkania albo siedziby pełnomocnika. W przypadku większej liczby składających pismo lub pełnomocników dane kolejnych składających pismo lub pełnomocników dodaje się w formularzu albo zamieszcza na osobnych stronach i dołącza do formularza.

⁵⁾ Adres skrytki ePUAP lub adres do doręczeń elektronicznych wskazuje się w przypadku wyrażenia zgody na doręczanie korespondencji za pomocą środków komunikacji elektronicznej, z zastrzeżeniem przypadków, w których organ, zgodnie z przepisami ustawy z dnia 18 listopada 2020 r. o doręczeniach elektronicznych (Dz. U. z 2023 r. poz. 285, z późn. zm.), ma obowiązek doręczenia korespondencji na adres do doręczeń elektronicznych.

⁶⁾ W przypadku zaznaczenia pola „nie” (wskazania terenu objętego pismem jako części działki ewidencyjnej lub działek ewidencyjnych) można dodać załącznik z określeniem granic terenu w formie graficznej.

⁷⁾ Podaje się nazwę lub symbol klasy przeznaczenia terenu zgodnie ze standardami określonymi w przepisach wykonawczych wydanych

na podstawie art. 16 ust. 2 ustawy z dnia 27 marca 2003 r. o planowaniu i zagospodarowaniu przestrzennym (Dz. U. z 2023 r. poz. 977, z późn. zm.).

⁸⁾ W przypadku dołączenia do pisma załączników zawierających dane osobowe, inne niż wymienione w pkt 4, 5 i 6, załączniki te należy zanonimizować, tj. ukryć dane osobowe.

KLAUZULA INFORMACYJNA
dotycząca przetwarzania danych osobowych w związku z procedurą sporządzenia
aktu planowania przestrzennego

Zgodnie z art. 13 ust. 1 i ust. 2 ogólnego rozporządzenia o ochronie danych osobowych z dnia 27 kwietnia 2016 r., informujemy Panią/Pana o sposobie i celu, w jakim przetwarzamy Pani/Pana dane osobowe, a także o przysługujących Pani/Panu prawach, wynikających z regulacji o ochronie danych osobowych:

1. **Administratorem** Pani/Pana danych osobowych przetwarzanych w Urzędzie Miasta Ciechanów jest Prezydent Miasta Ciechanów, działający w imieniu Gminy Miejskiej Ciechanów (dane adresowe: 06-400 Ciechanów, Plac Jana Pawła II 6).
2. Kontakt z **Inspektorem Ochrony Danych Osobowych** możliwy jest za pośrednictwem poczty elektronicznej, adres e-mail: iod@umciechanow.pl lub pisemnie na adres Administratora danych.
3. Administrator przetwarza Pani/Pana dane osobowe na podstawie obowiązujących przepisów prawa, zawartych umów oraz na podstawie udzielonej zgody.
4. Pani/Pana dane osobowe przetwarzane będą w celu wypełnienia obowiązków ustawowych ciążyących na Administratorze (art. 6 ust. 1 lit c RODO), jakimi są w tym przypadku obowiązki określone w art. 13i i art. 17 ustawy z dnia 27 marca 2003 roku o planowaniu i zagospodarowaniu przestrzennym (t.j. Dz. U. z 2023 r. poz. 977 ze zm.).
5. W związku z przetwarzaniem danych w celach, o których mowa w pkt 4 odbiorcami Pani/Pana danych osobowych mogą być organy władzy publicznej oraz podmioty wykonujące zadania publiczne lub działające na zlecenie organów władzy publicznej, w zakresie i w celach, które wynikają z przepisów powszechnie obowiązującego prawa oraz inne podmioty, które na podstawie stosownych umów podpisanych z Gminą Miejską Ciechanów przetwarzają dane osobowe, dla których Administratorem jest Prezydent Miasta Ciechanów.
6. Pani/Pana dane osobowe będą przechowywane przez okres wynikający z zasad określonych w Rozporządzeniu z dnia 18 stycznia 2011 roku w sprawie instrukcji kancelaryjnej, jednolitych rzeczowych wykazów akt oraz instrukcji w sprawie organizacji i zakresu działania archiwów zakładowych.
7. W związku z przetwarzaniem Pani/Pana danych osobowych, w określonych przypadkach przysługuje Pani/Panu prawo do dostępu do danych osobowych, ich sprostowania, usunięcia lub ograniczenia przetwarzania, wniesienia sprzeciwu wobec przetwarzania, a także prawo do przenoszenia danych.
8. Podanie przez Panią/Pana danych osobowych jest obowiązkowe, w sytuacji, gdy przesłankę przetwarzania danych osobowych stanowi przepis prawa lub zawarta między stronami umowa, a w pozostałym zakresie przetwarzanie Pani/Pana danych osobowych odbywa się na podstawie Pani/Pana dobrowolnej zgody.
9. W przypadku powzięcia informacji o niezgodnym z prawem przetwarzaniu przez Administratora Pani/Pana danych osobowych, przysługuje Pani/Panu prawo wniesienia skargi do organu nadzorczego właściwego w sprawach ochrony danych osobowych. (Prezesa Urzędu Ochrony Danych Osobowych).
10. Pani/Pana dane nie trafią do państwa trzeciego lub organizacji międzynarodowej oraz nie będą przetwarzane w sposób zautomatyzowany i nie będą profilowane.
11. Szczegółowe informacje na temat ochrony Pani/Pana danych osobowych, a także przysługujących z tego tytułu praw, znajdzie Pani/Pan na stronie internetowej Urzędu Miasta Ciechanów w zakładce Ochrona Danych Osobowych ([www.umciechanow.pl/samorzad/Ochrona Danych Osobowych](http://www.umciechanow.pl/samorzad/Ochrona_Danych_Osobowych)).

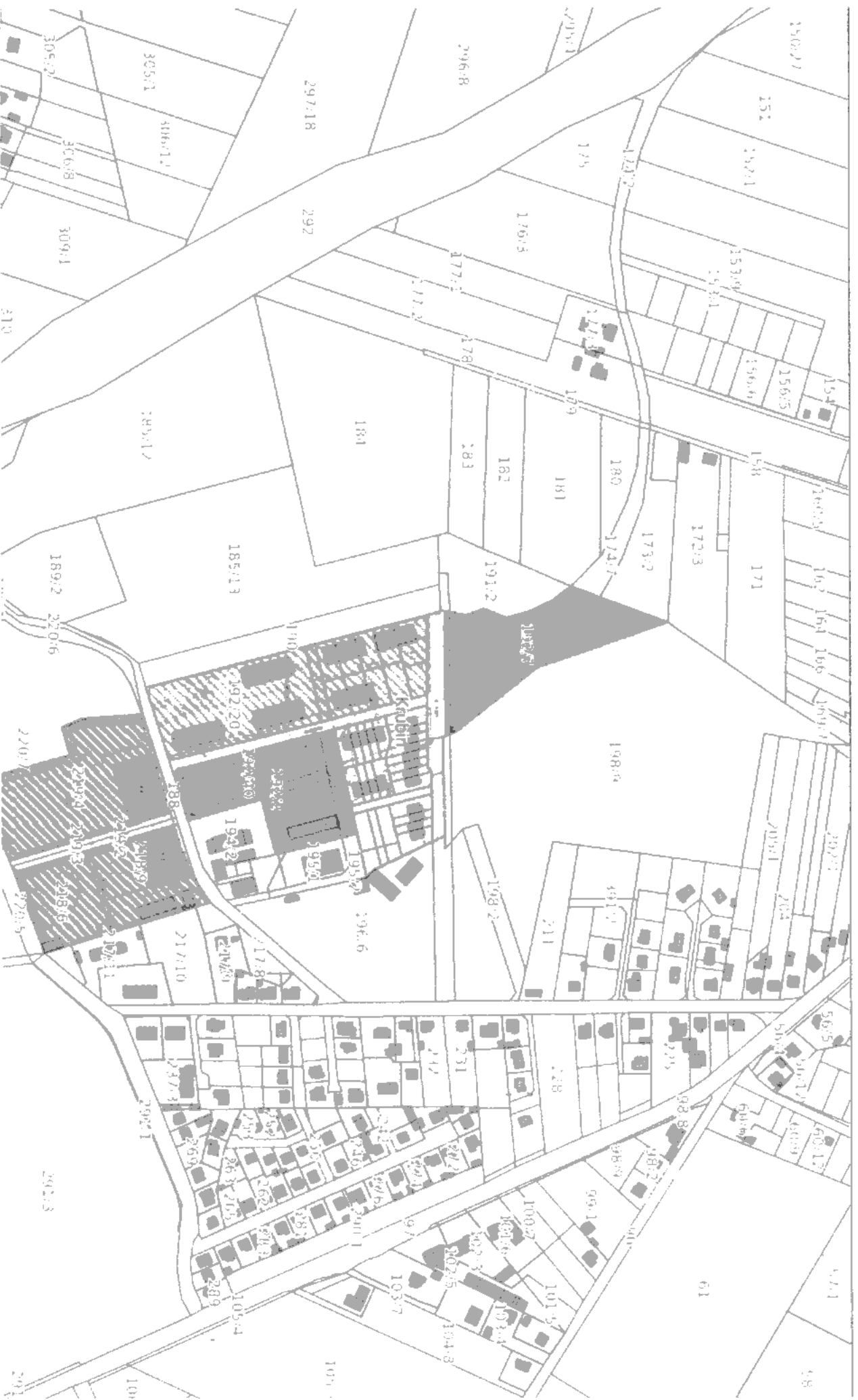
Miasto Ciechanów

System Informacji Przestrzennej



Miasto Ciechanów

System Informacji Przestrzennej





Otóżdo Uzbrygenc

831
400012

Katalog

Zródła danych

Adresy i ulice

Planowanie przestrzenne

Plan ogólny - konsultacje społeczne
(10 02 2026)

Miejscowe plany

Studium

Informacje

Zabytki

Komunikacja

Uchwała reklamowa

Granice osiedli

Granice agl scelekowej

Obszar rewitalizacji

Gminne działki na sprzedaż

Ewidencja gruntów i budynków

Zródła dodatkowe(Ustugi WMS)

Powiatowy Ośrodek Drog Ciechanów

Generalna Dyrekcja Ochrony Środowiska

Lasy Państwowe - Bank Danych o Lasach

Geoportali gov pl

Warszawy bazywe

Brak

Otototomapa 2025 GUGIK

Otototomapa 2023 GUGIK

Otototomapa 2022 GUGIK

Otototomapa 2020 GUGIK

Otototomapa 2019 GUGIK

Otototomapa 2018 GUGIK

Użytkowanie terenu

Grunty zabudowane i zurbanizowane

Lasy

Grunty zadzielone i zakreowane

Grunty orne

Laki, pokrywka

Sadly

Grunty pod wodami



Drogi

Tereny kolejowe


Tereny rozne











WPP
2026-03-12

12.03.2026

pp.s.

Pismo dotyczące aktu planowania przestrzennego

WYKŁYNEŁO
KANCELARIA OGÓLNA
Urzędu Miasta Ciechanów

2026-03-12

Lp. załączników: 6
Lp. pp. 0209/2026

82

1. ORGAN, DO KTÓREGO JEST SKŁADANE PISMO

Nazwa: Prezydent Miasta Ciechanów Pan Krzysztof Kosiński
Wydział Planowania Przestrzennego Urzędu Miasta Ciechanów

2. RODZAJ PISMA¹⁾

- 2.1. wniosek do projektu aktu
- 2.2. uwaga do konsultowanego projektu aktu²⁾
- 2.3. wniosek o zmianę aktu³⁾
- 2.4. wniosek o sporządzenie aktu³⁾

3. RODZAJ AKTU PLANOWANIA PRZESTRZENNEGO^{1) Nature:}

- 3.1. plan ogólny gminy
- 3.2. miejscowy plan zagospodarowania przestrzennego, w tym zintegrowany plan inwestycyjny lub miejscowy plan rewitalizacji
- 3.3. uchwała ustalająca zasady i warunki sytuowania obiektów małej architektury, tablic reklamowych i urządzeń reklamowych oraz ogrodzeń, ich gabaryty, standardy jakościowe oraz rodzaje materiałów budowlanych, z jakich mogą być wykonane
- 3.4. audyt krajobrazowy
- 3.5. plan zagospodarowania przestrzennego województwa

4. DANE SKŁADAJĄCEGO PISMO⁴⁾

[Redacted area]

Nr tel. (nieobowiązkowo):

Adres skrytki ePUAP lub adres do doręczeń elektronicznych⁵⁾:

4.1. Czy składający pismo jest właścicielem lub użytkownikiem wieczystym nieruchomości objętej wnioskiem lub uwagą?

- tak
- nie

5. ADRES DO KORESPONDENCJI SKŁADAJĄCEGO PISMO⁴⁾

(Nieobowiązkowo) j.w.

Kraj: Województwo:

Powiat: Gmina:

Ulica: Nr domu: Nr lokalu:

Miejscowość: Kod pocztowy:

6. DANE PEŁNOMOCNIKA⁴⁾

(Nieobowiązkowo)

[Redacted area]

Miejscowość: Kod pocztowy:

E-mail (w przypadku gdy pełnomocnik posiada adres e-mail):

Nr tel. (nieobowiązkowo):

Adres skrytki ePUAP lub adres do doręczeń elektronicznych⁵⁾:

PP/1038024
20260312 11:47
20260312

7. TREŚĆ PISMA

7.1.

1. Teren stanowi **ekosystem wodno-błotny i podmokłej łąki**, pełniący funkcje:
 - o bioróżnorodności i ochrony gatunków chronionych
 - o **retencji wód i regulacji mikroklimatu**,
 - o **edukacyjne i kulturowe** – obserwacja przyrody i funkcjonowania naturalnych siedlisk.
2. Zachowywanie i odtwarzanie obszarów wodno-błotnych **wpisuje się w aktualne trendy ochrony środowiska i planowania przestrzennego**, promując przywracanie naturalnych funkcji ekosystemów i adaptację do zmian klimatu.
3. Planowana zabudowa prowadzi do:
 - o **osuszania terenu i zaburzenia stosunków wodnych**,
 - o degradacji siedlisk wodno-błotnych i utraty funkcji ekologicznych,
 - o bezpośredniego zagrożenia dla przetrwania gatunków chronionych i integralności lokalnego ekosystemu.
4. Infrastruktura drogowa i zabudowa w tym miejscu zwiększa presję antropogeniczną na jeden z niewielu samodzielnych bioróżnorodnych ekosystemów na terenie Ciechanowa.

7.2. (Nieobowiązkowo) W przypadku wypełnienia, należy uzupełnić każdą z kolumn tabeli.

Szczegółowe informacje dotyczące treści pisma w odniesieniu do działek ewidencyjnych:

Lp.	7.2.1. Nazwa aktu planowania przestrzennego	7.2.2. Identyfikator działki lub działek ewidencyjnych	7.2.3. Czy teren objęty pismem obejmuje całość działki lub działek ewidencyjnych ⁶⁾	7.2.4. Treść ⁶⁾
1	Plan ogólny gminy-konsultacje społeczne (10.02.2026r.)	198/9 Obręb 0060 Krubin 198/2 Obręb 0060 Krubin 196/3 Obręb 0060 Krubin 196/2 Obręb 0060 Krubin	<input checked="" type="checkbox"/> tak <input type="checkbox"/> nie	Nie wyrażamy zgody na strefy OUZ, SW, 37SJ, 46 SW. Wnosimy o ustanowienie strefy otwartej SO dla działek 198/9, 198/2, 196/2, 196/3. Zachowanie istniejącego ekosystemu wodno-błotnego jest kluczowe dla przetrwania gatunków chronionych, retencji wód i funkcji edukacyjnej terenu.

7.3. (Nieobowiązkowo) W przypadku wypełnienia, należy uzupełnić każdą z kolumn tabeli.

Szczegółowe informacje dotyczące działek ewidencyjnych oraz niektórych parametrów – w przypadku zaznaczenia w pkt 2: wniosku do projektu aktu (pkt 2.1), uwagi do konsultowanego projektu aktu (pkt 2.2) lub wniosku o zmianę aktu (pkt 2.3) oraz w pkt 3: planu ogólnego gminy (pkt 3.1) lub miejscowego planu zagospodarowania przestrzennego, w tym zintegrowanego planu inwestycyjnego lub miejscowego planu rewitalizacji (pkt 3.2):

Lp.	7.3.1. Nazwa planu ogólnego gminy lub miejscowego planu zagospodarowania przestrzennego	7.3.2. Identyfikator działki lub działek ewidencyjnych	7.3.3. Czy teren objęty pismem obejmuje całość działki lub działek ewidencyjnych ⁷⁾	7.3.4. Nazwa lub nazwy klasy przeznaczenia terenu (albo symbol lub symbole klasy przeznaczenia terenu) ⁷⁾	7.3.5. Maksymalny udział powierzchni zabudowy [%]	7.3.6. Maksymalna wysokość zabudowy [m]	7.3.7. Minimalny udział powierzchni biologicznie czynnej [%]
1	<input type="checkbox"/> tak <input type="checkbox"/> nie

8. OŚWIADCZENIE W SPRAWIE KORESPONDENCJI ELEKTRONICZNEJ

- Wyrażam zgodę Nie wyrażam zgody

na doręczanie korespondencji w niniejszej sprawie za pomocą środków komunikacji elektronicznej w rozumieniu art. 2 pkt 5 ustawy z dnia 18 lipca 2002 r. o świadczeniu usług drogą elektroniczną (Dz. U. z 2020 r. poz. 344).

9. ZAŁĄCZNIKI

- Pełnomocnictwo do reprezentowania składającego pismo lub pełnomocnictwo do doręczeń (zgodnie z ustawą z dnia 16 listopada 2006 r. o opłacie skarbowej (Dz. U. z 2023 r. poz. 2111)) – jeżeli składający pismo działa przez pełnomocnika.
- Potwierdzenie uiszczenia opłaty skarbowej od pełnomocnictwa – jeżeli obowiązek uiszczenia takiej opłaty wynika z ustawy z dnia 16 listopada 2006 r. o opłacie skarbowej.
- (Nieobowiązkowo). Określenie granic terenu w formie graficznej w przypadku wskazania terenu objętego pismem jako części działki ewidencyjnej lub działek ewidencyjnych.
- (Nieobowiązkowo). Inne załączniki – w przypadku zaznaczenia pola należy podać nazwy załączników.⁸⁾
Mapa z naniesionymi strefami planistycznymi -plan ogólny(fragment)
Mapa przedstawiająca MPZP uchwała. nr 280XXIX/08 (fragment)
Mapa przedstawiająca MPZP uchwała. nr 221 XVIII/2012 (fragment)
Fotografie z terenu

10. PODPIS SKŁADAJĄCEGO PISMO (PEŁNOMOCNIKA) I DATA PODPISU

Podpis powinien być czytelny. Podpis i datę podpisu umieszcza się w przypadku składania pisma w postaci papierowej.

Data: 11.05.2026.....

¹⁾ Można zaznaczyć więcej niż jedno pole. W ramach jednego pisma można wybrać tylko te akty, w przypadku których pismo będzie wysyłane do tego samego organu wskazanego w pkt 1. W przypadku gdy treść wniosku lub uwagi związana jest z dokumentem powiązany z aktem planowania przestrzennego (np. sporządzanej w toku procedowania aktu, w ramach strategicznej oceny oddziaływania na środowisko, prognozy oddziaływania na środowisko), należy w pkt 3 wybrać rodzaj aktu planowania przestrzennego, którego ten dokument dotyczy, po czym wprowadzić treść wniosku lub uwagi w pkt 7.1 lub 7.2.

²⁾ Nie dotyczy planu zagospodarowania przestrzennego województwa.

³⁾ Nie dotyczy planu zagospodarowania przestrzennego województwa i audytu krajobrazowego.

⁴⁾ W pkt 4 należy podać adres zamieszkania albo siedziby składającego pismo. W przypadku wypełnienia pkt 5 podaje się adres do korespondencji składającego pismo, jeżeli jest inny niż adres podany w pkt 4. W przypadku wypełnienia pkt 6 podaje się adres zamieszkania albo siedziby pełnomocnika. W przypadku większej liczby składających pismo lub pełnomocników dane kolejnych składających pismo lub pełnomocników dodaje się w formularzu albo zamieszcza na osobnych stronach i dołącza do formularza.

⁵⁾ Adres skrytki ePUAP lub adres do doręczeń elektronicznych wskazuje się w przypadku wyrażenia zgody na doręczanie korespondencji za pomocą środków komunikacji elektronicznej, z zastrzeżeniem przypadków, w których organ, zgodnie z przepisami ustawy z dnia 18 listopada 2020 r. o doręczeniach elektronicznych (Dz. U. z 2023 r. poz. 285, z późn. zm.), ma obowiązek doręczenia korespondencji na adres do doręczeń elektronicznych.

⁶⁾ W przypadku zaznaczenia pola „nie” (wskazania terenu objętego pismem jako części działki ewidencyjnej lub działek ewidencyjnych) można dodać załącznik z określeniem granic terenu w formie graficznej.

⁷⁾ Podaje się nazwę lub symbol klasy przeznaczenia terenu zgodnie ze standardami określonymi w przepisach wykonawczych wydanych na podstawie art. 16 ust. 2 ustawy z dnia 27 marca 2003 r. o planowaniu i zagospodarowaniu przestrzennym (Dz. U. z 2023 r. poz. 977, z późn. zm.).


⁸⁾ W przypadku dołączenia do pisma załączników zawierających dane osobowe, inne niż wymienione w pkt 4, 5 i 6, załączniki te należy zanonimizować, tj. ukryć dane osobowe.


KLAUZULA INFORMACYJNA dotycząca przetwarzania danych osobowych w związku z procedurą sporządzenia aktu planowania przestrzennego



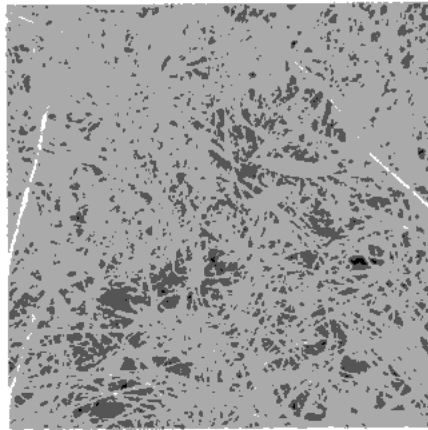



Zgodnie z art. 13 ust. 1 i ust. 2 ogólnego rozporządzenia o ochronie danych osobowych z dnia 27 kwietnia 2016 r., informujemy Panią/Pana o sposobie i celu, w jakim przetwarzamy Pani/Pana dane osobowe, a także o przysługujących Pani/Panu prawach, wynikających z regulacji o ochronie danych osobowych:



1. **Administratorem** Pani/Pana danych osobowych przetwarzanych w Urzędzie Miasta Ciechanów jest Prezydent Miasta Ciechanów, działający w imieniu Gminy Miejskiej Ciechanów (dane adresowe: 06-400 Ciechanów, Plac Jana Pawła II 6).



2. Kontakt z **Inspektorem Ochrony Danych Osobowych** możliwy jest za pośrednictwem poczty elektronicznej, adres e-mail: iod@umciechanow.pl lub pisemnie na adres Administratora danych.
3. Administrator przetwarza Pani/Pana dane osobowe na podstawie obowiązujących przepisów prawa, zawartych umów oraz na podstawie udzielonej zgody.
4. Pani/Pana dane osobowe przetwarzane będą w celu wypełnienia obowiązków ustawowych ciążyących na Administratorze (art. 6 ust. 1 lit c RODO), jakimi są w tym przypadku obowiązki określone w art. 13i i art. 17 ustawy z dnia 27 marca 2003 roku o planowaniu zagospodarowaniu przestrzennym (t.j. Dz. U. z 2023 r, poz. 977 ze zm.).
5. W związku z przetwarzaniem danych w celach, o których mowa w pkt 4 odbiorcami Pani/Pana danych osobowych mogą być organy władzy publicznej oraz podmioty wykonujące zadania publiczne lub działające na zlecenie organów władzy publicznej, w zakresie i w celach, które wynikają z przepisów powszechnie obowiązującego prawa oraz inne podmioty, które na podstawie stosownych umów podpisanych z Gminą Miejską Ciechanów przetwarzają dane osobowe, dla których Administratorem jest Prezydent Miasta Ciechanów.
6. Pani/Pana dane osobowe będą przechowywane przez okres wynikający z zasad określonych w Rozporządzeniu z dnia 18 stycznia 2011 roku w sprawie instrukcji kancelaryjnej, jednolitych rzeczowych wykazów akt oraz instrukcji w sprawie organizacji i zakresu działania archiwów zakładowych.
7. W związku z przetwarzaniem Pani/Pana danych osobowych, w określonych przypadkach przysługuje Pani/Panu prawo do dostępu do danych osobowych, ich sprostowania, usunięcia lub ograniczenia przetwarzania, wniesienia sprzeciwu wobec przetwarzania, a także prawo do przenoszenia danych.
8. Podanie przez Panią/Pana danych osobowych jest obowiązkowe, w sytuacji, gdy przesłankę przetwarzania danych osobowych stanowi przepis prawa lub zawarta między stronami umowa, a w pozostałym zakresie przetwarzanie Pani/Pana danych osobowych odbywa się na podstawie Pani/Pana dobrowolnej zgody.
9. W przypadku powzięcia informacji o niezgodnym z prawem przetwarzaniu przez Administratora Pani/Pana danych osobowych, przysługuje Pani/Panu prawo wniesienia skargi do organu nadzorczego właściwego w sprawach ochrony danych osobowych. (Prezesa Urzędu Ochrony Danych Osobowych).
10. Pani/Pana dane nie trafią do państwa trzeciego lub organizacji międzynarodowej oraz nie będą przetwarzane w sposób zautomatyzowany i nie będą profilowane.
11. Szczegółowe informacje na temat ochrony Pani/Pana danych osobowych, a także przysługujących z tego tytułu praw, znajdzie Pani/Pan na stronie internetowej Urzędu Miasta Ciechanów w zakładce Ochrona Danych Osobowych (www.umciechanow.pl/samorzad/Ochrona_Danych_Osobowych).



















Ordka Utworzenie

Katalog

Zródła danych

Adresy i ulice

Planowanie przestrzenne

Plan ogólny - konsultacje społeczne (10.02.2026)

Miejscowe plany

Studium

Informacje

Zabytki

Komunikacja

Uchwała reklamowa

Granice osiedli

Granice agl ściekowej

Obszar rewalizacji

Gminne działki na sprzedaż

Ewidencja gruntów i budynków

Zródła dodatkowe(Usługi: WMS)

Powiatowy Ośrodek Drog Cięchanów

Generalna Dyrekcja Ochrony Środowiska

Lasy Państwowe - Bank Danych o Lasach

Geoportail.gov.pl

Warsztaty bazowe

Brak

Ortotermmapa 2025 GUGIK

Ortotermmapa 2023 GUGIK

Ortotermmapa 2022 GUGIK

Ortotermmapa 2020 GUGIK

Ortotermmapa 2019 GUGIK

Ortotermmapa 2018 GUGIK

● Użytkowanie terenu

Grunty zabudowane i zurbanizowane

Lasy

Grunty zielone i zakrzewione

Grunty orne

Laki, pastwiska

Sady

Grunty pod wodami

Drogi

Tereny kolejowe

Tereny różne

Miasto Ciechanów

System Informacji Przestrzennej



Miasto Ciechanów

System Informacji Przestrzennej



2026-03-13

13.03.2026

p.p.s.

Pismo dotyczące aktu planowania przestrzennego

83

1. ORGAN, DO KTÓREGO JEST SKŁADANE PISMO

Nazwa: Prezydent Miasta Ciechanów Pan Krzysztof Kosiński
Wydział Planowania Przestrzennego Urzędu Miasta Ciechanów



2. RODZAJ PISMA¹⁾

- 2.1. wniosek do projektu aktu 2.2. uwaga do konsultowanego projektu aktu²⁾
 2.3. wniosek o zmianę aktu³⁾ 2.4. wniosek o sporządzenie aktu³⁾

3. RODZAJ AKTU PLANOWANIA PRZESTRZENNEGO¹⁾

- 3.1. plan ogólny gminy
 3.2. miejscowy plan zagospodarowania przestrzennego, w tym zintegrowany plan inwestycyjny lub miejscowy plan rewitalizacji
 3.3. uchwała ustalająca zasady i warunki sytuowania obiektów małej architektury, tablic reklamowych i urządzeń reklamowych oraz ogrodzeń, ich gabaryty, standardy jakościowe oraz rodzaje materiałów budowlanych, z jakich mogą być wykonane
 3.4. audyt krajobrazowy
 3.5. plan zagospodarowania przestrzennego województwa

4. DANE SKŁADAJĄCEGO PISMO⁴⁾



E-mail (w przypadku gdy składający pismo posiada adres e-mail):

Nr tel. (nieobowiązkowo):

Adres skrytki ePUAP lub adres do doręczeń elektronicznych⁵⁾:

4.1. Czy składający pismo jest właścicielem lub użytkownikiem wieczystym nieruchomości objętej wnioskiem lub uwagą?

- tak nie

5. ADRES DO KORESPONDENCJI SKŁADAJĄCEGO PISMO⁴⁾

(Nieobowiązkowo) j.w.

Kraj: Województwo:

Powiat: Gmina:

Ulica: Nr domu: Nr lokalu:

Miejscowość: Kod pocztowy:

6. DANE PEŁNOMOCNIKA⁴⁾

(Nieobowiązkowo)

- pełnomocnik pełnomocnik do doręczeń

Imię i nazwisko:

Kraj: Województwo:

Powiat: Gmina:


Ulica: Nr domu: Nr lokalu:

Miejscowość: Kod pocztowy:

E-mail (w przypadku gdy pełnomocnik posiada adres e-mail):

Nr tel. (nieobowiązkowo):

Adres skrytki ePUAP lub adres do doręczeń elektronicznych⁵⁾:



7. TREŚĆ PISMA

7.1. Nie wyrażam poparcia dla propozycji wyznaczenia na wskazanym obszarze strefy OUZ (Obszaru Uzupełnienia Zabudowy), strefy SW zabudowy wielorodzinnej dla działki nr 198/9, strefy 37SJ dla działki nr 198/2 oraz strefy 46SW dla działek nr 196/2 i 196/3. Wnoszę o objęcie wszystkich wymienionych działek (198/9, 198/2, 196/2, 196/3) strefą otwartą SO.

Teren ten stanowi wartościowy przyrodniczo obszar podmokłej łąki oraz ekosystemu wodno-błotnego, obejmujący także obszary źródliskowe. Ze względu na istotne znaczenie hydrologiczne powinien on podlegać szczególnej ochronie. Tereny źródliskowe są elementem systemu przyrodniczego i nie powinny być przeznaczane pod zabudowę ani przekazywane w sposób umożliwiający ich przekształcenie. W praktyce powinny pozostawać w zasobie Skarbu Państwa jako obszary wymagające zachowania i ochrony.

Na wskazanym obszarze występują ponadto chronione gatunki zwierząt i roślin. Od wielu lat gniazdują tam objęte ścisłą ochroną żurawie, stwierdzono także obecność chronionej grzebiuszki ziemnej oraz rzadkich gatunków roślin, w tym kukulki krwistej – zagrożonego krajowego gatunku storczyka. Obszar ten odgrywa istotną rolę w zachowaniu bioróżnorodności, retencji wód oraz stabilizacji lokalnych stosunków wodnych.

Planowanie intensywnej zabudowy mieszkaniowej na terenach podmokłych i źródliskowych jest nieuzasadnione zarówno z punktu widzenia ochrony środowiska, jak i uwarunkowań technicznych. Realizacja tego typu inwestycji wymagałaby kosztownych ingerencji w stosunki wodne, takich jak odwodnienia, co prowadziłoby do degradacji ekosystemu oraz mogłoby negatywnie oddziaływać na warunki wodne w całej okolicy.

Dodatkowo obszar ten nie spełnia przesłanek właściwego zagospodarowania pod względem urbanistycznym i infrastrukturalnym.

7.2. (Nieobowiązkowo) W przypadku wypełnienia, należy uzupełnić każdą z kolumn tabeli.

Szczegółowe informacje dotyczące treści pisma w odniesieniu do działek ewidencyjnych:

Lp.	7.2.1. Nazwa aktu planowania przestrzennego	7.2.2. Identyfikator działki lub działek ewidencyjnych	7.2.3. Czy teren objęty pismem obejmuje całość działki lub działek ewidencyjnych ⁶⁾	7.2.4. Treść ⁶⁾
1	Plan ogólny gminy-konsultacje społeczne (10.02.2026r.)	198/9 Obręb 0060 Krubin 198/2 Obręb 0060 Krubin 196/3 Obręb 0060 Krubin 196/2 Obręb 0060 Krubin	<input checked="" type="checkbox"/> tak <input type="checkbox"/> nie	Wniosek o zmianę stref planistycznych 52 SW oraz 51OUZ na strefę otwartą (SO) Wniosek o zmianę strefy planistycznej 46SW na strefę otwartą (SO)

7.3. (Nieobowiązkowo) W przypadku wypełnienia, należy uzupełnić każdą z kolumn tabeli.

Szczegółowe informacje dotyczące działek ewidencyjnych oraz niektórych parametrów – w przypadku zaznaczenia w pkt 2: wniosku do projektu aktu (pkt 2.1), uwagi do konsultowanego projektu aktu (pkt 2.2) lub wniosku o zmianę aktu (pkt 2.3) oraz w pkt 3: planu ogólnego gminy (pkt 3.1) lub miejscowego planu zagospodarowania przestrzennego, w tym zintegrowanego planu inwestycyjnego lub miejscowego planu

rewitalizacji (pkt 3.2):

Lp.	7.3.1. Nazwa planu ogólnego gminy lub miejscowego planu zagospodarowania przestrzennego	7.3.2. Identyfikator działki lub działek ewidencyjnych	7.3.3. Czy teren objęty pismem obejmuje całość działki lub działek ewidencyjnych ⁷⁾	7.3.4. Nazwa lub nazwy klasy przeznaczenia terenu (albo symbol lub symbole klasy przeznaczenia terenu) ⁷⁾	7.3.5. Maksymalny udział powierzchni zabudowy [%]	7.3.6. Maksymalna wysokość zabudowy [m]	7.3.7. Minimalny udział powierzchni biologicznie czynnej [%]
1	<input type="checkbox"/> tak <input type="checkbox"/> nie

8. OŚWIADCZENIE W SPRAWIE KORESPONDENCJI ELEKTRONICZNEJ

Wyrażam zgodę Nie wyrażam zgody

na doręczanie korespondencji w niniejszej sprawie za pomocą środków komunikacji elektronicznej w rozumieniu art. 2 pkt 5 ustawy z dnia 18 lipca 2002 r. o świadczeniu usług drogą elektroniczną (Dz. U. z 2020 r. poz. 344).

9. ZAŁĄCZNIKI

- Pełnomocnictwo do reprezentowania składającego pismo lub pełnomocnictwo do doręczeń (zgodnie z ustawą z dnia 16 listopada 2006 r. o opłacie skarbowej (Dz. U. z 2023 r. poz. 2111)) – jeżeli składający pismo działa przez pełnomocnika.
- Potwierdzenie uiszczenia opłaty skarbowej od pełnomocnictwa – jeżeli obowiązek uiszczenia takiej opłaty wynika z ustawy z dnia 16 listopada 2006 r. o opłacie skarbowej.
- (Nieobowiązkowo). Określenie granic terenu w formie graficznej w przypadku wskazania terenu objętego pismem jako części działki ewidencyjnej lub działek ewidencyjnych.
- (Nieobowiązkowo). Inne załączniki – w przypadku zaznaczenia pola należy podać nazwy załączników.⁶⁾
 Mapa przedstawiająca MPZP uchwała. nr 280XXIX/08 (fragment)
 Mapa przedstawiająca MPZP uchwała. nr 221 XVIII/2012 (fragment)
 Fotografie z terenu

10. PODPIS SKŁADAJĄCEGO PISMO (PEŁNOMOCNIKA) I DATA PODPISU

Podpis powinien być czytelny. Podpis i datę podpisu umieszcza się w przypadku składania pisma w postaci papierowej.

Podpis: _____

Data: 11.03.2026r

¹⁾ Można zaznaczyć więcej niż jedno pole. W ramach jednego pisma można wybrać tylko te akty, w przypadku których pismo będzie wysyłane do tego samego organu wskazanego w pkt 1. W przypadku gdy treść wniosku lub uwagi związana jest z dokumentem powiązany z aktem planowania przestrzennego (np. sporządzanej w toku procedowania aktu, w ramach strategicznej oceny oddziaływania na środowisko, prognozy oddziaływania na środowisko), należy w pkt 3 wybrać rodzaj aktu planowania przestrzennego, którego ten dokument dotyczy, po czym wprowadzić treść wniosku lub uwagi w pkt 7.1 lub 7.2.

²⁾ Nie dotyczy planu zagospodarowania przestrzennego województwa.

³⁾ Nie dotyczy planu zagospodarowania przestrzennego województwa i audytu krajobrazowego.

⁴⁾ W pkt 4 należy podać adres zamieszkania albo siedziby składającego pismo. W przypadku wypełnienia pkt 5 podaje się adres do korespondencji składającego pismo, jeżeli jest inny niż adres podany w pkt 4. W przypadku wypełnienia pkt 6 podaje się adres zamieszkania albo siedziby pełnomocnika. W przypadku większej liczby składających pismo lub pełnomocników dane kolejnych składających pismo lub pełnomocników dodaje się w formularzu albo zamieszcza na osobnych stronach i dołącza do formularza.

⁵⁾ Adres skrytki ePUAP lub adres do doręczeń elektronicznych wskazuje się w przypadku wyrażenia zgody na doręczanie korespondencji za pomocą środków komunikacji elektronicznej, z zastrzeżeniem przypadków, w których organ, zgodnie z przepisami ustawy z dnia 18 listopada 2020 r. o doręczeniach elektronicznych (Dz. U. z 2023 r. poz. 285, z późn. zm.), ma obowiązek doręczenia korespondencji na adres do doręczeń elektronicznych.

⁶⁾ W przypadku zaznaczenia pola „nie” (wskazania terenu objętego pismem jako części działki ewidencyjnej lub działek ewidencyjnych) można dodać załącznik z określeniem granic terenu w formie graficznej.

⁷⁾ Podaje się nazwę lub symbol klasy przeznaczenia terenu zgodnie ze standardami określonymi w przepisach wykonawczych wydanych na podstawie art. 16 ust. 2 ustawy z dnia 27 marca 2003 r. o planowaniu i zagospodarowaniu przestrzennym (Dz. U. z 2023 r. poz. 977, z późn. zm.).

⁸⁾ W przypadku dołączenia do pisma załączników zawierających dane osobowe, inne niż wymienione w pkt 4, 5 i 6, załączniki te należy zanonimizować, tj. ukryć dane osobowe.

KLAUZULA INFORMACYJNA
dotycząca przetwarzania danych osobowych w związku z procedurą sporządzenia
aktu planowania przestrzennego

Zgodnie z art. 13 ust. 1 i ust. 2 ogólnego rozporządzenia o ochronie danych osobowych z dnia 27 kwietnia 2016 r., informujemy Panią/Pana o sposobie i celu, w jakim przetwarzamy Pani/Pana dane osobowe, a także o przysługujących Pani/Panu prawach, wynikających z regulacji o ochronie danych osobowych:

1. **Administratorem** Pani/Pana danych osobowych przetwarzanych w Urzędzie Miasta Ciechanów jest Prezydent Miasta Ciechanów, działający w imieniu Gminy Miejskiej Ciechanów (dane adresowe: 06-400 Ciechanów, Plac Jana Pawła II 6).
2. Kontakt z **Inspektorem Ochrony Danych Osobowych** możliwy jest za pośrednictwem poczty elektronicznej, adres e-mail: lod@umciechanow.pl lub pisemnie na adres Administratora danych.
3. Administrator przetwarza Pani/Pana dane osobowe na podstawie obowiązujących przepisów prawa, zawartych umów oraz na podstawie udzielonej zgody.
4. Pani/Pana dane osobowe przetwarzane będą w celu wypełnienia obowiązków ustawowych ciążyących na Administratorze (art. 6 ust. 1 lit c RODO), jakimi są w tym przypadku obowiązki określone w art. 13i i art. 17 ustawy z dnia 27 marca 2003 roku o planowaniu zagospodarowaniu przestrzennym (t.j. Dz. U. z 2023 r. poz. 977 ze zm.).
5. W związku z przetwarzaniem danych w celach, o których mowa w pkt 4 odbiorcami Pani/Pana danych osobowych mogą być organy władzy publicznej oraz podmioty wykonujące zadania publiczne lub działające na zlecenie organów władzy publicznej, w zakresie i w celach, które wynikają z przepisów powszechnie obowiązującego prawa oraz inne podmioty, które na podstawie stosownych umów podpisanych z Gminą Miejską Ciechanów przetwarzają dane osobowe, dla których Administratorem jest Prezydent Miasta Ciechanów.
6. Pani/Pana dane osobowe będą przechowywane przez okres wynikający z zasad określonych w Rozporządzeniu z dnia 18 stycznia 2011 roku w sprawie instrukcji kancelaryjnej, jednolitych rzeczowych wykazów akt oraz instrukcji w sprawie organizacji i zakresu działania archiwów zakładowych.
7. W związku z przetwarzaniem Pani/Pana danych osobowych, w określonych przypadkach przysługuje Pani/Panu prawo do dostępu do danych osobowych, ich sprostowania, usunięcia lub ograniczenia przetwarzania, wniesienia sprzeciwu wobec przetwarzania, a także prawo do przenoszenia danych.
8. Podanie przez Panią/Pana danych osobowych jest obowiązkowe, w sytuacji, gdy przesłankę przetwarzania danych osobowych stanowi przepis prawa lub zawarta między stronami umowa, a w pozostałym zakresie przetwarzanie Pani/Pana danych osobowych odbywa się na podstawie Pani/Pana dobrowolnej zgody.
9. W przypadku powzięcia informacji o niezgodnym z prawem przetwarzaniu przez Administratora Pani/Pana danych osobowych, przysługuje Pani/Panu prawo wniesienia skargi do organu nadzorczego właściwego w sprawach ochrony danych osobowych. (Prezesa Urzędu Ochrony Danych Osobowych).
10. Pani/Pana dane nie trafią do państwa trzeciego lub organizacji międzynarodowej oraz nie będą przetwarzane w sposób zautomatyzowany i nie będą profilowane.
11. Szczegółowe informacje na temat ochrony Pani/Pana danych osobowych, a także przysługujących z tego tytułu praw, znajdzie Pani/Pan na stronie internetowej Urzędu Miasta Ciechanów w zakładce Ochrona Danych Osobowych ([www.umciechanow.pl/samorzad/Ochrona Danych Osobowych](http://www.umciechanow.pl/samorzad/Ochrona_Danych_Osobowych)).

WPP
2026-03-13
LW

13.03.2026

OPS

84

Pismo dotyczące aktu planowania przestrzennego

1. ORGAN, DO KTÓREGO JEST SKŁADANE PISMO

Nazwa: Prezydent Miasta Ciechanów Pan Krzysztof Kosiński
Wydział Planowania Przestrzennego Urzędu Miasta Ciechanów

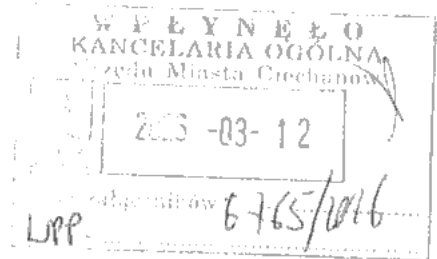

2. RODZAJ PISMA¹⁾

- 2.1. wniosek do projektu aktu
- 2.2. uwaga do konsultowanego projektu aktu²⁾
- 2.3. wniosek o zmianę aktu³⁾
- 2.4. wniosek o sporządzenie aktu³⁾

3. RODZAJ AKTU PLANOWANIA PRZESTRZENNEGO¹⁾

- 3.1. plan ogólny gminy
- 3.2. miejscowy plan zagospodarowania przestrzennego, w tym zintegrowany plan inwestycyjny lub miejscowy plan rewitalizacji
- 3.3. uchwała ustalająca zasady i warunki sytuowania obiektów małej architektury, tablic reklamowych i urządzeń reklamowych oraz ogrodzeń, ich gabaryty, standardy jakościowe oraz rodzaje materiałów budowlanych, z jakich mogą być wykonane
- 3.4. audyt krajobrazowy
- 3.5. plan zagospodarowania przestrzennego województwa

4. DANE SKŁADAJĄCEGO PISMO⁴⁾



E-mail (w przypadku gdy składający pismo posiada adres e-mail):

Nr tel. (nieobowiązkowo):

Adres skrytki ePUAP lub adres do doręczeń elektronicznych⁵⁾:

4.1. Czy składający pismo jest właścicielem lub użytkownikiem wieczystym nieruchomości objętej wnioskiem lub uwagą?

- tak
- nie

5. ADRES DO KORESPONDENCJI SKŁADAJĄCEGO PISMO⁴⁾

(Nieobowiązkowo) j.w.

Kraj: Województwo:

Powiat: Gmina:

Ulica: Nr domu: Nr lokalu:

Miejscowość: Kod pocztowy:

6. DANE PEŁNOMOCNIKA⁴⁾

(Nieobowiązkowo)

- pełnomocnik
- pełnomocnik do doręczeń

Imię i nazwisko:

Kraj: Województwo:

Powiat: Gmina:

Ulica: Nr domu: Nr lokalu:

Miejscowość: Kod pocztowy:

E-mail (w przypadku gdy pełnomocnik posiada adres e-mail):

Nr tel. (nieobowiązkowo):

Adres skrytki ePUAP lub adres do doręczeń elektronicznych⁵⁾:



PP/1038031
2026-03-12 11:40:12
2026-03-12

7. TREŚĆ PISMA

7.1. Wnoszę sprzeciw wobec projektowanych ustaleń planu przewidujących możliwość lokalizacji intensywnej zabudowy mieszkaniowej na terenach obejmujących działki nr 198/9, 198/2, 196/2 oraz 196/3. W mojej ocenie przyjęte rozwiązania planistyczne pozostają w sprzeczności z zasadą zrównoważonego rozwoju oraz nie uwzględniają rzeczywistych uwarunkowań środowiskowych, przestrzennych i infrastrukturalnych tego obszaru.

Projekt planu nie zapewnia właściwej ochrony terenów o istotnym znaczeniu przyrodniczym i hydrologicznym, w szczególności obszarów podmokłych i źródłiskowych. Wprowadzenie funkcji mieszkaniowych o zwiększonej intensywności na terenach o ograniczonej nośności gruntów oraz podwyższonym poziomie wód gruntowych może prowadzić do poważnych problemów technicznych, wzrostu kosztów realizacji inwestycji oraz negatywnych skutków środowiskowych.

Ponadto planowane zagospodarowanie nie uwzględnia w wystarczającym stopniu konieczności zachowania ciągłości systemu przyrodniczego oraz utrzymania naturalnych funkcji retencyjnych terenu. Tereny otwarte pełnią kluczową rolę w kształtowaniu lokalnego klimatu, przeciwdziałaniu skutkom suszy oraz ograniczaniu ryzyka lokalnych podtopień.

W mojej ocenie przyjęte w projekcie rozwiązania nie są również uzasadnione pod względem ład przestrzennego. Wprowadzenie intensywnej zabudowy w oderwaniu od istniejących struktur urbanistycznych oraz bez zapewnienia adekwatnej infrastruktury technicznej i komunikacyjnej może prowadzić do powstawania konfliktów przestrzennych oraz pogorszenia warunków życia mieszkańców.

W związku z powyższym wnoszę o zmianę ustaleń projektu planu poprzez zachowanie wskazanego obszaru jako terenów otwartych oraz ograniczenie możliwości lokalizacji zabudowy mieszkaniowej na tym terenie.

7.2. (Nieobowiązkowo) W przypadku wypełnienia, należy uzupełnić każdą z kolumn tabeli.

Szczegółowe informacje dotyczące treści pisma w odniesieniu do działek ewidencyjnych:

Lp.	7.2.1. Nazwa aktu planowania przestrzennego	7.2.2. Identyfikator działki lub działek ewidencyjnych	7.2.3. Czy teren objęty pismem obejmuje całość działki lub działek ewidencyjnych ⁶⁾	7.2.4. Treść ⁶⁾
1	Plan ogólny gminy-konsultacje społeczne (10.02.2026r.)	198/9 Obręb 0060 Krubin 198/2 Obręb 0060 Krubin 196/3 Obręb 0060 Krubin 196/2 Obręb 0060 Krubin	<input checked="" type="checkbox"/> tak <input type="checkbox"/> nie	Wniosek o zmianę stref planistycznych 52 SW oraz 51OUZ na strefę otwartą (SO) Wniosek o zmianę strefy planistycznej 46SW na strefę otwartą (SO)

7.3. (Nieobowiązkowo) W przypadku wypełnienia, należy uzupełnić każdą z kolumn tabeli.

Szczegółowe informacje dotyczące działek ewidencyjnych oraz niektórych parametrów – w przypadku zaznaczenia w pkt 2: wniosku do projektu aktu (pkt 2.1), uwagi do konsultowanego projektu aktu (pkt 2.2) lub wniosku o zmianę aktu (pkt 2.3) oraz w pkt 3: planu ogólnego gminy (pkt 3.1) lub miejscowego planu zagospodarowania przestrzennego, w tym zintegrowanego planu inwestycyjnego lub miejscowego planu rewitalizacji (pkt 3.2):

Lp.	7.3.1. Nazwa planu ogólnego gminy lub miejscowego planu zagospodarowania przestrzennego	7.3.2. Identyfikator działki lub działek ewidencyjnych	7.3.3. Czy teren objęty pismem obejmuje całość działki lub działek ewidencyjnych ⁷⁾	7.3.4. Nazwa lub nazwy klasy przeznaczenia terenu (albo symbol lub symbole klasy przeznaczenia terenu) ⁷⁾	7.3.5. Maksymalny udział powierzchni zabudowy [%]	7.3.6. Maksymalna wysokość zabudowy [m]	7.3.7. Minimalny udział powierzchni biologicznie czynnej [%]
1	<input type="checkbox"/> tak <input type="checkbox"/> nie

8. OŚWIADCZENIE W SPRAWIE KORESPONDENCJI ELEKTRONICZNEJ

Wyrażam zgodę Nie wyrażam zgody

na doręczanie korespondencji w niniejszej sprawie za pomocą środków komunikacji elektronicznej w rozumieniu art. 2 pkt 5 ustawy z dnia 18 lipca 2002 r. o świadczeniu usług drogą elektroniczną (Dz. U. z 2020 r. poz. 344).


9. ZAŁĄCZNIKI

- Pełnomocnictwo do reprezentowania składającego pismo lub pełnomocnictwo do doręczeń (zgodnie z ustawą z dnia 16 listopada 2006 r. o opłacie skarbowej (Dz. U. z 2023 r. poz. 2111)) – jeżeli składający pismo działa przez pełnomocnika.
- Potwierdzenie uiszczenia opłaty skarbowej od pełnomocnictwa – jeżeli obowiązek uiszczenia takiej opłaty wynika z ustawy z dnia 16 listopada 2006 r. o opłacie skarbowej.
- (Nieobowiązkowo). Określenie granic terenu w formie graficznej w przypadku wskazania terenu objętego pismem jako części działki ewidencyjnej lub działek ewidencyjnych.
- (Nieobowiązkowo). Inne załączniki – w przypadku zaznaczenia pola należy podać nazwy załączników.⁸⁾

10. PODPIS SKŁADAJĄCEGO PISMO (PEŁNOMOCNIKA) I DATA PODPISU

Podpis powinien być czytelny. Podpis i datę podpisu umieszcza się w przypadku składania pisma w postaci papierowej.

Podpis:



Data: 11.03.2026r.

¹⁾ Można zaznaczyć więcej niż jedno pole. W ramach jednego pisma można wybrać tylko te akty, w przypadku których pismo będzie wysyłane do tego samego organu wskazanego w pkt 1. W przypadku gdy treść wniosku lub uwagi związana jest z dokumentem powiązany z aktem planowania przestrzennego (np. sporządzanej w toku procedowania aktu, w ramach strategicznej oceny oddziaływania na środowisko, prognozy oddziaływania na środowisko), należy w pkt 3 wybrać rodzaj aktu planowania przestrzennego, którego ten dokument dotyczy, po czym wprowadzić treść wniosku lub uwagi w pkt 7.1 lub 7.2.

²⁾ Nie dotyczy planu zagospodarowania przestrzennego województwa.

³⁾ Nie dotyczy planu zagospodarowania przestrzennego województwa i audytu krajobrazowego.

⁴⁾ W pkt 4 należy podać adres zamieszkania albo siedziby składającego pismo. W przypadku wypełnienia pkt 5 podaje się adres do korespondencji składającego pismo, jeżeli jest inny niż adres podany w pkt 4. W przypadku wypełnienia pkt 6 podaje się adres zamieszkania albo siedziby pełnomocnika. W przypadku większej liczby składających pismo lub pełnomocników dane kolejnych składających pismo lub pełnomocników dodaje się w formularzu albo zamieszcza na osobnych stronach i dołącza do formularza.

⁵⁾ Adres skrytki ePUAP lub adres do doręczeń elektronicznych wskazuje się w przypadku wyrażenia zgody na doręczanie korespondencji za pomocą środków komunikacji elektronicznej, z zastrzeżeniem przypadków, w których organ, zgodnie z przepisami ustawy z dnia 18 listopada 2020 r. o doręczeniach elektronicznych (Dz. U. z 2023 r. poz. 285, z późn. zm.), ma obowiązek doręczenia korespondencji na adres do doręczeń elektronicznych.

⁶⁾ W przypadku zaznaczenia pola „nie” (wskazania terenu objętego pismem jako części działki ewidencyjnej lub działek ewidencyjnych) można dodać załącznik z określeniem granic terenu w formie graficznej.

⁷⁾ Podaje się nazwę lub symbol klasy przeznaczenia terenu zgodnie ze standardami określonymi w przepisach wykonawczych wydanych na podstawie art. 16 ust. 2 ustawy z dnia 27 marca 2003 r. o planowaniu i zagospodarowaniu przestrzennym (Dz. U. z 2023 r. poz. 977, z późn. zm.).

⁸⁾ W przypadku dołączenia do pisma załączników zawierających dane osobowe, inne niż wymienione w pkt 4, 5 i 6, załączniki te należy zanonimizować, tj. ukryć dane osobowe.

KLAUZULA INFORMACYJNA

dotycząca przetwarzania danych osobowych w związku z procedurą sporządzenia aktu planowania przestrzennego

Zgodnie z art. 13 ust. 1 i ust. 2 ogólnego rozporządzenia o ochronie danych osobowych z dnia 27 kwietnia 2016 r., informujemy Panią/Pana o sposobie i celu, w jakim przetwarzamy Pani/Pana dane osobowe, a także o przysługujących Pani/Panu prawach, wynikających z regulacji o ochronie danych osobowych:

1. Administratorem Pani/Pana danych osobowych przetwarzanych w Urzędzie Miasta Ciechanów jest Prezydent Miasta Ciechanów, działający w imieniu Gminy Miejskiej Ciechanów (dane adresowe: 06-400 Ciechanów, Plac Jana Pawła II 6).
2. Kontakt z Inspektorem Ochrony Danych Osobowych możliwy jest za pośrednictwem poczty elektronicznej, adres e-mail: iod@umciechanow.pl lub pisemnie na adres Administratora danych.
3. Administrator przetwarza Pani/Pana dane osobowe na podstawie obowiązujących przepisów prawa, zawartych umów oraz na podstawie udzielonej zgody.
4. Pani/Pana dane osobowe przetwarzane będą w celu wypełnienia obowiązków ustawowych ciążących na Administratorze (art. 6 ust. 1 lit c RODO), jakimi są w tym przypadku obowiązki określone w art. 13i i art. 17 ustawy z dnia 27 marca 2003 roku o planowaniu zagospodarowaniu przestrzennym (t.j. Dz. U. z 2023 r, poz. 977 ze zm.).
5. W związku z przetwarzaniem danych w celach, o których mowa w pkt 4 odbiorcami Pani/Pana danych osobowych mogą być organy władzy publicznej oraz podmioty wykonujące zadania publiczne lub działające na zlecenie organów władzy publicznej, w zakresie i w celach, które wynikają z przepisów powszechnie obowiązującego prawa oraz inne podmioty, które na podstawie stosownych umów podpisanych z Gminą Miejską Ciechanów przetwarzają dane osobowe, dla których Administratorem jest Prezydent Miasta Ciechanów.
6. Pani/Pana dane osobowe będą przechowywane przez okres wynikający z zasad określonych w Rozporządzeniu z dnia 18 stycznia 2011 roku w sprawie instrukcji kancelaryjnej, jednolitych rzeczowych wykazów akt oraz instrukcji w sprawie organizacji i zakresu działania archiwów zakładowych.
7. W związku z przetwarzaniem Pani/Pana danych osobowych, w określonych przypadkach przysługuje Pani/Panu prawo do dostępu do danych osobowych, ich sprostowania, usunięcia lub ograniczenia przetwarzania, wniesienia sprzeciwu wobec przetwarzania, a także prawo do przenoszenia danych.
8. Podanie przez Panią/Pana danych osobowych jest obowiązkowe, w sytuacji, gdy przesłankę przetwarzania danych osobowych stanowi przepis prawa lub zawarta między stronami umowa, a w pozostałym zakresie przetwarzanie Pani/Pana danych osobowych odbywa się na podstawie Pani/Pana dobrowolnej zgody.
9. W przypadku powzięcia informacji o niezgodnym z prawem przetwarzaniu przez Administratora Pani/Pana danych osobowych, przysługuje Pani/Panu prawo wniesienia skargi do organu nadzorczego właściwego w sprawach ochrony danych osobowych. (Prezesa Urzędu Ochrony Danych Osobowych).
10. Pani/Pana dane nie trafią do państwa trzeciego lub organizacji międzynarodowej oraz nie będą przetwarzane w sposób zautomatyzowany i nie będą profilowane.
11. Szczegółowe informacje na temat ochrony Pani/Pana danych osobowych, a także przysługujących z tego tytułu praw, znajdzie Pani/Pan na stronie internetowej Urzędu Miasta Ciechanów w zakładce Ochrona Danych Osobowych ([www.umciechanow.pl/samorzad/Ochrona Danych Osobowych](http://www.umciechanow.pl/samorzad/Ochrona%20Danych%20Osobowych)).

WPD
2026-03-13
4

Pismo dotyczące aktu planowania przestrzennego

13.03.2026

J.P.S.

85

1. ORGAN, DO KTÓREGO JEST SKŁADANE PISMO

Nazwa: Prezydent Miasta Ciechanów Pan Krzysztof Kosiński
Wydział Planowania Przestrzennego Urzędu Miasta Ciechanów


2. RODZAJ PISMA¹⁾

- 2.1. wniosek do projektu aktu
- 2.2. uwaga do konsultowanego projektu aktu²⁾
- 2.3. wniosek o zmianę aktu³⁾
- 2.4. wniosek o sporządzenie aktu³⁾

3. RODZAJ AKTU PLANOWANIA PRZESTRZENNEGO¹⁾

- 3.1. plan ogólny gminy
- 3.2. miejscowy plan zagospodarowania przestrzennego, w tym zintegrowany plan inwestycyjny lub miejscowy plan rewitalizacji
- 3.3. uchwała ustalająca zasady i warunki sytuowania obiektów małej architektury, tablic reklamowych i urządzeń reklamowych oraz ogrodzeń, ich gabaryty, standardy jakościowe oraz rodzaje materiałów budowlanych, z jakich mogą być wykonane
- 3.4. audyt krajobrazowy
- 3.5. plan zagospodarowania przestrzennego województwa

4. DANE SKŁADAJĄCEGO PISMO⁴⁾



E-mail (w przypadku gdy składający pismo posiada adres e-mail):

Nr tel. (nieobowiązkowo):

Adres skrytki ePUAP lub adres do doręczeń elektronicznych⁵⁾:

4.1. Czy składający pismo jest właścicielem lub użytkownikiem wieczystym nieruchomości objętej wnioskiem lub uwagą?

- tak
- nie

5. ADRES DO KORESPONDENCJI SKŁADAJĄCEGO PISMO⁴⁾


(Nieobowiązkowo) j.w.

Kraj: Województwo:

Powiat: Gmina:

Ulica: Nr domu: Nr lokalu:

Miejscowość: Kod pocztowy:



6. DANE PEŁNOMOCNIKA⁴⁾

(Nieobowiązkowo)

- pełnomocnik
- pełnomocnik do doręczeń

Imię i nazwisko:

Kraj: Województwo:

Powiat: Gmina:

Ulica: Nr domu: Nr lokalu:

Miejscowość: Kod pocztowy:

E-mail (w przypadku gdy pełnomocnik posiada adres e-mail):

Nr tel. (nieobowiązkowo):

Adres skrytki ePUAP lub adres do doręczeń elektronicznych⁵⁾:

7. TREŚĆ PISMA

7.1. Nie popieram propozycji wyznaczenia na wskazanym obszarze strefy OUZ, strefy SW zabudowy wielorodzinnej dla działki nr 198/9, strefy 37SJ dla działki nr 198/2 oraz strefy 46SW dla działek nr 196/2 i 196/3. Wnoszę o objęcie wszystkich tych działek strefą otwartą SO.

Obszar ten stanowi cenny przyrodniczo teren podmokłej łąki i ekosystemu wodno-błotnego, obejmujący również obszary źródliskowe o istotnym znaczeniu hydrologicznym. Występują tu chronione gatunki zwierząt i roślin, w tym żurawie, grzebiuszka ziemna oraz kukułka krwista.

Planowanie intensywnej zabudowy mieszkaniowej w tym miejscu jest nieuzasadnione środowiskowo i technicznie, gdyż wymagałoby ingerencji w stosunki wodne, prowadzących do degradacji ekosystemu oraz pogorszenia warunków wodnych w okolicy. Teren ten nie jest także odpowiedni pod względem urbanistycznym i infrastrukturalnym.

7.2. (Nieobowiązkowo) W przypadku wypełnienia, należy uzupełnić każdą z kolumn tabeli.

Szczegółowe informacje dotyczące treści pisma w odniesieniu do działek ewidencyjnych:

Lp.	7.2.1. Nazwa aktu planowania przestrzennego	7.2.2. Identyfikator działki lub działek ewidencyjnych	7.2.3. Czy teren objęty pismem obejmuje całość działki lub działek ewidencyjnych ⁶⁾	7.2.4. Treść ⁶⁾
1	Plan ogólny gminy-konsultacje społeczne (10.02.2026r.)	198/9 Obręb 0060 Krubin 198/2 Obręb 0060 Krubin 196/3 Obręb 0060 Krubin 196/2 Obręb 0060 Krubin	<input checked="" type="checkbox"/> tak <input type="checkbox"/> nie	Wniosek o zmianę stref planistycznych 52 SW oraz 51OUZ na strefę otwartą (SO) Wniosek o zmianę strefy planistycznej 46SW na strefę otwartą (SO)

7.3. (Nieobowiązkowo) W przypadku wypełnienia, należy uzupełnić każdą z kolumn tabeli.

Szczegółowe informacje dotyczące działek ewidencyjnych oraz niektórych parametrów – w przypadku zaznaczenia w pkt 2: wniosku do projektu aktu (pkt 2.1), uwagi do konsultowanego projektu aktu (pkt 2.2) lub wniosku o zmianę aktu (pkt 2.3) oraz w pkt 3: planu ogólnego gminy (pkt 3.1) lub miejscowego planu zagospodarowania przestrzennego, w tym zintegrowanego planu inwestycyjnego lub miejscowego planu rewitalizacji (pkt 3.2):

Lp.	7.3.1. Nazwa planu ogólnego gminy lub miejscowego planu zagospodarowania przestrzennego	7.3.2. Identyfikator działki lub działek ewidencyjnych	7.3.3. Czy teren objęty pismem obejmuje całość działki lub działek ewidencyjnych ⁷⁾	7.3.4. Nazwa lub nazwy klasy przeznaczenia terenu (albo symbol lub symboli klasy przeznaczenia terenu) ⁷⁾	7.3.5. Maksymalny udział powierzchni zabudowy [%]	7.3.6. Maksymalna wysokość zabudowy [m]	7.3.7. Minimalny udział powierzchni biologicznie czynnej [%]
1	<input type="checkbox"/> tak <input type="checkbox"/> nie

8. OŚWIADCZENIE W SPRAWIE KORESPONDENCJI ELEKTRONICZNEJ

Wyrażam zgodę Nie wyrażam zgody

na doręczanie korespondencji w niniejszej sprawie za pomocą środków komunikacji elektronicznej w rozumieniu art. 2 pkt 5 ustawy z dnia 18 lipca 2002 r. o świadczeniu usług drogą elektroniczną (Dz. U. z 2020 r. poz. 344).

9. ZAŁĄCZNIKI

- Pełnomocnictwo do reprezentowania składającego pismo lub pełnomocnictwo do doręczeń (zgodnie z ustawą z dnia 16 listopada 2006 r. o opłacie skarbowej (Dz. U. z 2023 r. poz. 2111)) – jeżeli składający pismo działa przez pełnomocnika.
- Potwierdzenie uiszczenia opłaty skarbowej od pełnomocnictwa – jeżeli obowiązek uiszczenia takiej opłaty wynika z ustawy z dnia 16 listopada 2006 r. o opłacie skarbowej.
- (Nieobowiązkowo). Określenie granic terenu w formie graficznej w przypadku wskazania terenu objętego pismem jako części działki ewidencyjnej lub działek ewidencyjnych.
- (Nieobowiązkowo). Inne załączniki – w przypadku zaznaczenia pola należy podać nazwy załączników.⁸⁾

10. PODPIS SKŁADAJĄCEGO PISMO (PEŁNOMOCNIKA) I DATA PODPISU

Podpis powinien być czytelny. Podpis i datę podpisu umieszcza się w przypadku składania pisma w postaci papierowej.

Podpis: 

Data: 11.03.2026

¹⁾ Można zaznaczyć więcej niż jedno pole. W ramach jednego pisma można wybrać tylko te akty, w przypadku których pismo będzie wysyłane do tego samego organu wskazanego w pkt 1. W przypadku gdy treść wniosku lub uwagi związana jest z dokumentem powiązany z aktem planowania przestrzennego (np. sporządzonej w toku procedowania aktu, w ramach strategicznej oceny oddziaływania na środowisko, prognozy oddziaływania na środowisko), należy w pkt 3 wybrać rodzaj aktu planowania przestrzennego, którego ten dokument dotyczy, po czym wprowadzić treść wniosku lub uwagi w pkt 7.1 lub 7.2.

²⁾ Nie dotyczy planu zagospodarowania przestrzennego województwa.

³⁾ Nie dotyczy planu zagospodarowania przestrzennego województwa i audytu krajobrazowego.

⁴⁾ W pkt 4 należy podać adres zamieszkania albo siedziby składającego pismo. W przypadku wypełnienia pkt 5 podaje się adres do korespondencji składającego pismo, jeżeli jest inny niż adres podany w pkt 4. W przypadku wypełnienia pkt 6 podaje się adres zamieszkania albo siedziby pełnomocnika. W przypadku większej liczby składających pismo lub pełnomocników dane kolejnych składających pismo lub pełnomocników dodaje się w formularzu albo zamieszcza na osobnych stronach i dołącza do formularza.

⁵⁾ Adres skrytki ePUAP lub adres do doręczeń elektronicznych wskazuje się w przypadku wyrażenia zgody na doręczanie korespondencji za pomocą środków komunikacji elektronicznej, z zastrzeżeniem przypadków, w których organ, zgodnie z przepisami ustawy z dnia 18 listopada 2020 r. o doręczeniach elektronicznych (Dz. U. z 2023 r. poz. 285, z późn. zm.), ma obowiązek doręczenia korespondencji na adres do doręczeń elektronicznych.

⁶⁾ W przypadku zaznaczenia pola „nie” (wskazania terenu objętego pismem jako części działki ewidencyjnej lub działek ewidencyjnych) można dodać załącznik z określeniem granic terenu w formie graficznej.

⁷⁾ Podaje się nazwę lub symbol klasy przeznaczenia terenu zgodnie ze standardami określonymi w przepisach wykonawczych wydanych na podstawie art. 16 ust. 2 ustawy z dnia 27 marca 2003 r. o planowaniu i zagospodarowaniu przestrzennym (Dz. U. z 2023 r. poz. 977, z późn. zm.).

⁸⁾ W przypadku dołączenia do pisma załączników zawierających dane osobowe, inne niż wymienione w pkt 4, 5 i 6, załączniki te należy anonimizować, tj. ukryć dane osobowe.

KLAUZULA INFORMACYJNA

dotycząca przetwarzania danych osobowych w związku z procedurą sporządzenia aktu planowania przestrzennego

Zgodnie z art. 13 ust. 1 i ust. 2 ogólnego rozporządzenia o ochronie danych osobowych z dnia 27 kwietnia 2016 r., informujemy Panią/Pana o sposobie i celu, w jakim przetwarzamy Pani/Pana dane osobowe, a także o przysługujących Pani/Panu prawach, wynikających z regulacji o ochronie danych osobowych:

1. Administratorem Pani/Pana danych osobowych przetwarzanych w Urzędzie Miasta Ciechanów jest Prezydent Miasta Ciechanów, działający w imieniu Gminy Miejskiej Ciechanów (dane adresowe: 06-400 Ciechanów, Plac Jana Pawła II 6).
2. Kontakt z Inspektorem Ochrony Danych Osobowych możliwy jest za pośrednictwem poczty elektronicznej, adres e-mail: iod@umciechanow.pl lub pisemnie na adres Administratora danych.
3. Administrator przetwarza Pani/Pana dane osobowe na podstawie obowiązujących przepisów prawa, zawartych umów oraz na podstawie udzielonej zgody.
4. Pani/Pana dane osobowe przetwarzane będą w celu wypełnienia obowiązków ustawowych ciążyących na Administratorze (art. 6 ust. 1 lit c RODO), jakimi są w tym przypadku obowiązki określone w art. 13i i art. 17 ustawy z dnia 27 marca 2003 roku o planowaniu i zagospodarowaniu przestrzennym (t.j. Dz. U. z 2023 r. poz. 977 ze zm.).
5. W związku z przetwarzaniem danych w celach, o których mowa w pkt 4 odbiorcami Pani/Pana danych osobowych mogą być organy władzy publicznej oraz podmioty wykonujące zadania publiczne lub działające na zlecenie organów władzy publicznej, w zakresie i w celach, które wynikają z przepisów powszechnie obowiązującego prawa oraz inne podmioty, które na podstawie stosownych umów podpisanych z Gminą Miejską Ciechanów przetwarzają dane osobowe, dla których Administratorem jest Prezydent Miasta Ciechanów.

6. Pani/Pana dane osobowe będą przechowywane przez okres wynikający z zasad określonych w Rozporządzeniu z dnia 18 stycznia 2011 roku w sprawie instrukcji kancelaryjnej, jednolitych rzeczowych wykazów akt oraz instrukcji w sprawie organizacji i zakresu działania archiwów zakładowych.
7. W związku z przetwarzaniem Pani/Pana danych osobowych, w określonych przypadkach przysługuje Pani/Panu prawo do dostępu do danych osobowych, ich sprostowania, usunięcia lub ograniczenia przetwarzania, wniesienia sprzeciwu wobec przetwarzania, a także prawo do przenoszenia danych.
8. Podanie przez Panią/Pana danych osobowych jest obowiązkowe, w sytuacji, gdy przesłankę przetwarzania danych osobowych stanowi przepis prawa lub zawarta między stronami umowa, a w pozostałym zakresie przetwarzanie Pani/Pana danych osobowych odbywa się na podstawie Pani/Pana dobrowolnej zgody.
9. W przypadku powzięcia informacji o niezgodnym z prawem przetwarzaniu przez Administratora Pani/Pana danych osobowych, przysługuje Pani/Panu prawo wniesienia skargi do organu nadzorczego właściwego w sprawach ochrony danych osobowych. (Prezesa Urzędu Ochrony Danych Osobowych).
10. Pani/Pana dane nie trafią do państwa trzeciego lub organizacji międzynarodowej oraz nie będą przetwarzane w sposób zautomatyzowany i nie będą profilowane.
11. Szczegółowe informacje na temat ochrony Pani/Pana danych osobowych, a także przysługujących z tego tytułu praw, znajdzie Pani/Pan na stronie internetowej Urzędu Miasta Clechanów w zakładce Ochrona Danych Osobowych (www.umciechanow.pl/samorzad/Ochrona_Danych_Osobowych).

WPP
2026 - 03 - 13

13.03.2020
P.P.S.z

Pismo dotyczące aktu planowania przestrzennego

86

1. ORGAN, DO KTÓREGO JEST SKŁADANE PISMO

Nazwa: Prezydent Miasta Ciechanów Pan Krzysztof Kosiński
Wydział Planowania Przestrzennego Urzędu Miasta Ciechanów

2. RODZAJ PISMA¹⁾

- 2.1. wniosek do projektu aktu
- 2.2. uwaga do konsultowanego projektu aktu²⁾
- 2.3. wniosek o zmianę aktu³⁾
- 2.4. wniosek o sporządzenie aktu³⁾

3. RODZAJ AKTU PLANOWANIA PRZESTRZENNEGO¹⁾

- 3.1. plan ogólny gminy
- 3.2. miejscowy plan zagospodarowania przestrzennego, w tym zintegrowany plan inwestycyjny lub miejscowy plan rewitalizacji
- 3.3. uchwała ustalająca zasady i warunki sytuowania obiektów małej architektury, tablic reklamowych i urządzeń reklamowych oraz ogrodzeń, ich gabaryty, standardy jakościowe oraz rodzaje materiałów budowlanych, z jakich mogą być wykonane
- 3.4. audyt krajobrazowy
- 3.5. plan zagospodarowania przestrzennego województwa

4. DANE SKŁADAJĄCEGO PISMO⁴⁾



W PŁYNNĘŁO
KANCELARIA OGÓLNA
Urzędu Miasta Ciechanów

2026 - 03 - 12

tel./fax: 676710016

E-mail (w przypadku gdy składający pismo posiada adres e-mail):

Nr tel. (nieobowiązkowo):

Adres skrytki ePUAP lub adres do doręczeń elektronicznych⁵⁾:

4.1. Czy składający pismo jest właścicielem lub użytkownikiem wieczystym nieruchomości objętej wnioskiem lub uwagą?

- tak
- nie

5. ADRES DO KORESPONDENCJI SKŁADAJĄCEGO PISMO⁴⁾

(Nieobowiązkowo) j.w.

Kraj: Województwo:

Powiat: Gmina:

Ulica: Nr domu: Nr lokalu:

Miejscowość: Kod pocztowy:

6. DANE PEŁNOMOCNIKA⁴⁾

(Nieobowiązkowo)

- pełnomocnik
- pełnomocnik do doręczeń

Imię i nazwisko:

Kraj: Województwo:

Powiat: Gmina:

Ulica: Nr domu: Nr lokalu:

Miejscowość: Kod pocztowy:

E-mail (w przypadku gdy pełnomocnik posiada adres e-mail):

Nr tel. (nieobowiązkowo):

Adres skrytki ePUAP lub adres do doręczeń elektronicznych⁵⁾:



FP/1038083
2026-03-12 11:43:43
3 2026-03-12

7. TREŚĆ PISMA

7.1. Stanowczo sprzeciwiam się planowanemu wyznaczeniu na wskazanym obszarze strefy OUZ, strefy SW zabudowy wielorodzinnej dla działki nr 198/9, strefy 37SJ dla działki nr 198/2 oraz strefy 46SW dla działek nr 196/2 i 196/3. Wnoszę o objęcie wszystkich wymienionych działek strefą otwartą SO.

Obszar ten obejmuje szczególnie wartościowy przyrodniczo teren podmokły, stanowiący ekosystem wodno-błotny oraz obszar źródliskowy o kluczowym znaczeniu dla lokalnych stosunków wodnych. Jego przeznaczenie pod zabudowę stanowiłoby poważne zagrożenie dla środowiska przyrodniczego i naruszenie równowagi hydrologicznej.

Na tym terenie od lat występują chronione gatunki, w tym objęte ścisłą ochroną żurawie, chroniona grzebiuszka ziemna oraz rzadkie rośliny, takie jak kukułka krwista. Zabudowa doprowadziłaby do nieodwracalnej degradacji siedlisk oraz utraty cennych walorów przyrodniczych.

Planowana intensywna zabudowa na terenach podmokłych jest również nieuzasadniona technicznie i ekonomicznie, gdyż wymagałaby daleko idących ingerencji w stosunki wodne, skutkujących negatywnymi konsekwencjami dla całego otoczenia. Dodatkowo obszar ten nie posiada odpowiednich uwarunkowań urbanistycznych ani infrastrukturalnych dla tego typu zagospodarowania.

7.2. (Nieobowiązkowo) W przypadku wypełnienia, należy uzupełnić każdą z kolumn tabeli.

Szczegółowe informacje dotyczące treści pisma w odniesieniu do działek ewidencyjnych:

Lp.	7.2.1. Nazwa aktu planowania przestrzennego	7.2.2. Identyfikator działki lub działek ewidencyjnych	7.2.3. Czy teren objęty pismem obejmuje całość działki lub działek ewidencyjnych ⁶⁾	7.2.4. Treść ⁶⁾
1	Plan ogólny gminy-konsultacje społeczne (10.02.2026r.)	198/9 Obręb 0060 Krubin 198/2 Obręb 0060 Krubin 196/3 Obręb 0060 Krubin 196/2 Obręb 0060 Krubin	<input checked="" type="checkbox"/> tak <input type="checkbox"/> nie	Wniosek o zmianę stref planistycznych 52 SW oraz 51OUZ na strefę otwartą (SO) Wniosek o zmianę strefy planistycznej 46SW na strefę otwartą (SO)

7.3. (Nieobowiązkowo) W przypadku wypełnienia, należy uzupełnić każdą z kolumn tabeli.

Szczegółowe informacje dotyczące działek ewidencyjnych oraz niektórych parametrów – w przypadku zaznaczenia w pkt 2: wniosku do projektu aktu (pkt 2.1), uwagi do konsultowanego projektu aktu (pkt 2.2) lub wniosku o zmianę aktu (pkt 2.3) oraz w pkt 3: planu ogólnego gminy (pkt 3.1) lub miejscowego planu zagospodarowania przestrzennego, w tym zintegrowanego planu inwestycyjnego lub miejscowego planu rewitalizacji (pkt 3.2):

Lp.	7.3.1. Nazwa planu ogólnego gminy lub miejscowego planu zagospodarowania przestrzennego	7.3.2. Identyfikator działki lub działek ewidencyjnych	7.3.3. Czy teren objęty pismem obejmuje całość działki lub działek ewidencyjnych ⁷⁾	7.3.4. Nazwa lub nazwy klasy przeznaczenia terenu (albo symbol lub symbole klasy przeznaczenia terenu) ⁷⁾	7.3.5. Maksymalny udział powierzchni zabudowy [%]	7.3.6. Maksymalna wysokość zabudowy [m]	7.3.7. Minimalny udział powierzchni biologicznie czynnej [%]
1	<input type="checkbox"/> tak <input type="checkbox"/> nie

8. OŚWIADCZENIE W SPRAWIE KORESPONDENCJI ELEKTRONICZNEJ

Wyrażam zgodę Nie wyrażam zgody

na doręczanie korespondencji w niniejszej sprawie za pomocą środków komunikacji elektronicznej w rozumieniu art. 2 pkt 5 ustawy z dnia 18 lipca 2002 r. o świadczeniu usług drogą elektroniczną (Dz. U. z 2020 r. poz. 344).

9. ZAŁĄCZNIKI

- Pełnomocnictwo do reprezentowania składającego pismo lub pełnomocnictwo do doręczeń (zgodnie z ustawą z dnia 16 listopada 2006 r. o opłacie skarbowej (Dz. U. z 2023 r. poz. 2111)) – jeżeli składający pismo działa przez pełnomocnika.
- Potwierdzenie uiszczenia opłaty skarbowej od pełnomocnictwa – jeżeli obowiązek uiszczenia takiej opłaty wynika z ustawy z dnia 16 listopada 2006 r. o opłacie skarbowej.
- (Nieobowiązkowo). Określenie granic terenu w formie graficznej w przypadku wskazania terenu objętego pismem jako części działki ewidencyjnej lub działek ewidencyjnych.
- (Nieobowiązkowo). Inne załączniki – w przypadku zaznaczenia pola należy podać nazwy załączników.⁸⁾
 - Mapa z naniesionymi strefami planistycznymi -plan ogólny(fragment)
 - Mapa przedstawiająca MPZP uchwała. nr 280XXIX/08 (fragment)
 - Mapa przedstawiająca MPZP uchwała. nr 221 XVIII/2012 (fragment)
 - Fotografie z terenu

10. PODPIS SKŁADAJĄCEGO PISMO (PEŁNOMOCNIKA) I DATA PODPISU

Podpis powinien być czytelny. Podpis i datę podpisu umieszcza się w przypadku składania pisma w postaci papierowej.

Podpis: 

Data: 06.03.2026

¹⁾ Można zaznaczyć więcej niż jedno pole. W ramach jednego pisma można wybrać tylko te akty, w przypadku których pismo będzie wysyłane do tego samego organu wskazanego w pkt 1. W przypadku gdy treść wniosku lub uwagi związana jest z dokumentem powiązany z aktem planowania przestrzennego (np. sporządzanej w toku procedowania aktu, w ramach strategicznej oceny oddziaływania na środowisko, prognozy oddziaływania na środowisko), należy w pkt 3 wybrać rodzaj aktu planowania przestrzennego, którego ten dokument dotyczy, po czym wprowadzić treść wniosku lub uwagi w pkt 7.1 lub 7.2.

²⁾ Nie dotyczy planu zagospodarowania przestrzennego województwa.

³⁾ Nie dotyczy planu zagospodarowania przestrzennego województwa i audytu krajobrazowego.

⁴⁾ W pkt 4 należy podać adres zamieszkania albo siedziby składającego pismo. W przypadku wypełnienia pkt 5 podaje się adres do korespondencji składającego pismo, jeżeli jest inny niż adres podany w pkt 4. W przypadku wypełnienia pkt 6 podaje się adres zamieszkania albo siedziby pełnomocnika. W przypadku większej liczby składających pismo lub pełnomocników dane kolejnych składających pismo lub pełnomocników dodaje się w formularzu albo zamieszcza na osobnych stronach i dołącza do formularza.

⁵⁾ Adres skrytki ePUAP lub adres do doręczeń elektronicznych wskazuje się w przypadku wyrażenia zgody na doręczanie korespondencji za pomocą środków komunikacji elektronicznej, z zastrzeżeniem przypadków, w których organ, zgodnie z przepisami ustawy z dnia 18 listopada 2020 r. o doręczeniach elektronicznych (Dz. U. z 2023 r. poz. 285, z późn. zm.), ma obowiązek doręczenia korespondencji na adres do doręczeń elektronicznych.

⁶⁾ W przypadku zaznaczenia pola „nie” (wskazania terenu objętego pismem jako części działki ewidencyjnej lub działek ewidencyjnych) można dodać załącznik z określeniem granic terenu w formie graficznej.

⁷⁾ Podaje się nazwę lub symbol klasy przeznaczenia terenu zgodnie ze standardami określonymi w przepisach wykonawczych wydanych na podstawie art. 16 ust. 2 ustawy z dnia 27 marca 2003 r. o planowaniu i zagospodarowaniu przestrzennym (Dz. U. z 2023 r. poz. 977, z późn. zm.).

⁸⁾ W przypadku dołączenia do pisma załączników zawierających dane osobowe, inne niż wymienione w pkt 4, 5 i 6, załączniki te należy zanonimizować, tj. ukryć dane osobowe.

KLAUZULA INFORMACYJNA

dotycząca przetwarzania danych osobowych w związku z procedurą sporządzenia aktu planowania przestrzennego

Zgodnie z art. 13 ust. 1 i ust. 2 ogólnego rozporządzenia o ochronie danych osobowych z dnia 27 kwietnia 2016 r., informujemy Panią/Pana o sposobie i celu, w jakim przetwarzamy Pani/Pana dane osobowe, a także o przysługujących Pani/Panu prawach, wynikających z regulacji o ochronie danych osobowych:

1. Administratorem Pani/Pana danych osobowych przetwarzanych w Urzędzie Miasta Ciechanów jest Prezydent Miasta Ciechanów, działający w imieniu Gminy Miejskiej Ciechanów (dane adresowe: 06-400 Ciechanów, Plac Jana Pawła II 6).
2. Kontakt z Inspektorem Ochrony Danych Osobowych możliwy jest za pośrednictwem poczty elektronicznej, adres e-mail: iod@umciechanow.pl lub pisemnie na adres Administratora danych.
3. Administrator przetwarza Pani/Pana dane osobowe na podstawie obowiązujących przepisów prawa, zawartych umów oraz na podstawie udzielonej zgody.
4. Pani/Pana dane osobowe przetwarzane będą w celu wypełnienia obowiązków ustawowych ciążących na Administratorze (art. 6 ust. 1 lit c RODO), jakimi są w tym przypadku obowiązki określone w art. 13i i art. 17 ustawy z dnia 27 marca 2003 roku o planowaniu zagospodarowaniu przestrzennym (t.j. Dz. U. z 2023 r, poz. 977 ze zm.).
5. W związku z przetwarzaniem danych w celach, o których mowa w pkt 4 odbiorcami Pani/Pana danych osobowych mogą być organy władzy publicznej oraz podmioty wykonujące zadania publiczne lub działające na zlecenie organów władzy publicznej, w zakresie i w celach, które wynikają z przepisów powszechnie obowiązującego prawa oraz inne podmioty, które na podstawie stosownych umów podpisanych z Gminą Miejską Ciechanów przetwarzają dane osobowe, dla których Administratorem jest Prezydent Miasta Ciechanów.
6. Pani/Pana dane osobowe będą przechowywane przez okres wynikający z zasad określonych w Rozporządzeniu z dnia 18 stycznia 2011 roku w sprawie instrukcji kancelaryjnej, jednolitych rzeczowych wykazów akt oraz instrukcji w sprawie organizacji i zakresu działania archiwów zakładowych.
7. W związku z przetwarzaniem Pani/Pana danych osobowych, w określonych przypadkach przysługuje Pani/Panu prawo do dostępu do danych osobowych, ich sprostowania, usunięcia lub ograniczenia przetwarzania, wniesienia sprzeciwu wobec przetwarzania, a także prawo do przenoszenia danych.
8. Podanie przez Panią/Pana danych osobowych jest obowiązkowe, w sytuacji, gdy przesłankę przetwarzania danych osobowych stanowi przepis prawa lub zawarta między stronami umowa, a w pozostałym zakresie przetwarzanie Pani/Pana danych osobowych odbywa się na podstawie Pani/Pana dobrowolnej zgody.
9. W przypadku powzięcia informacji o niezgodnym z prawem przetwarzaniu przez Administratora Pani/Pana danych osobowych, przysługuje Pani/Panu prawo wniesienia skargi do organu nadzorczego właściwego w sprawach ochrony danych osobowych. (Prezesa Urzędu Ochrony Danych Osobowych).
10. Pani/Pana dane nie trafią do państwa trzeciego lub organizacji międzynarodowej oraz nie będą przetwarzane w sposób zautomatyzowany i nie będą profilowane.
11. Szczegółowe informacje na temat ochrony Pani/Pana danych osobowych, a także przysługujących z tego tytułu praw, znajdzie Pani/Pan na stronie internetowej Urzędu Miasta Ciechanów w zakładce Ochrona Danych Osobowych ([www.umciechanow.pl/samorzad/Ochrona Danych Osobowych](http://www.umciechanow.pl/samorzad/Ochrona%20Danych%20Osobowych)).

7. TREŚĆ PISMA

7.1. Zdecydowanie sprzeciwiam się propozycji wyznaczenia na wskazanym obszarze strefy OUZ (Obszaru Uzupełnienia Zabudowy), strefy SW zabudowy wielorodzinnej dla działki nr 198/9, strefy 37SJ dla działki nr 198/2 oraz strefy 46SW dla działek nr 196/2 i 196/3. Wnoszę o objęcie wszystkich wymienionych działek (198/9, 198/2, 196/2, 196/3) strefą otwartą SO.

Obszar ten stanowi szczególnie cenny przyrodniczo teren podmokłej łąki oraz ekosystemu wodno-błotnego, obejmujący obszary źródliskowe o kluczowym znaczeniu dla lokalnych stosunków wodnych. Przeznaczenie go pod intensywną zabudowę stanowiłoby poważne i nieodwracalne zagrożenie dla środowiska przyrodniczego oraz naruszenie równowagi hydrologicznej w całej okolicy. Tereny źródliskowe jako element systemu przyrodniczego powinny podlegać szczególnej ochronie i nie powinny być przeznaczane pod zabudowę ani podlegać przekształceniom.

Na wskazanym obszarze występują chronione gatunki zwierząt i roślin. Od wielu lat gniazdują tam objęte ścisłą ochroną żurawie, stwierdzono również obecność chronionej grzebiuszki ziemnej oraz rzadkich gatunków roślin, w tym kukułki krwistej. Realizacja zabudowy doprowadziłaby do zniszczenia siedlisk oraz trwałej utraty cennych walorów przyrodniczych, a także ograniczenia zdolności retencyjnych terenu i destabilizacji lokalnych stosunków wodnych.

Planowanie intensywnej zabudowy mieszkaniowej na terenach podmokłych i źródliskowych jest nieuzasadnione zarówno środowiskowo, jak i technicznie. Wymagałoby ono kosztownych i głęboko ingerujących działań w stosunki wodne, takich jak odwodnienia i przekształcenia ukształtowania terenu, co skutkowałoby degradacją ekosystemu oraz negatywnym oddziaływaniem na otoczenie.

Dodatkowo obszar ten nie spełnia podstawowych warunków właściwego zagospodarowania pod względem urbanistycznym i infrastrukturalnym.

7.2. (Nieobowiązkowo) W przypadku wypełnienia, należy uzupełnić każdą z kolumn tabeli.

Szczegółowe informacje dotyczące treści pisma w odniesieniu do działek ewidencyjnych:

Lp.	7.2.1. Nazwa aktu planowania przestrzennego	7.2.2. Identyfikator działki lub działek ewidencyjnych	7.2.3. Czy teren objęty pismem obejmuje całość działki lub działek ewidencyjnych ⁶⁾	7.2.4. Treść ⁶⁾
1	Plan ogólny gminy-konsultacje społeczne (10.02.2026r.)	198/9 Obręb 0060 Krubin 198/2 Obręb 0060 Krubin 196/3 Obręb 0060 Krubin 196/2 Obręb 0060 Krubin	<input checked="" type="checkbox"/> tak <input type="checkbox"/> nie	Wniosek o zmianę stref planistycznych 52 SW oraz 51OUZ na strefę otwartą (SO) Wniosek o zmianę strefy planistycznej 46SW na strefę otwartą (SO)

7.3. (Nieobowiązkowo) W przypadku wypełnienia, należy uzupełnić każdą z kolumn tabeli.

Szczegółowe informacje dotyczące działek ewidencyjnych oraz niektórych parametrów – w przypadku zaznaczenia w pkt 2: wniosku do projektu aktu (pkt 2.1), uwagi do konsultowanego projektu aktu (pkt 2.2) lub wniosku o zmianę aktu (pkt 2.3) oraz w pkt 3: planu ogólnego gminy (pkt 3.1) lub miejscowego planu zagospodarowania przestrzennego, w tym zintegrowanego planu inwestycyjnego lub miejscowego planu rewitalizacji (pkt 3.2):

Lp.	7.3.1. Nazwa planu ogólnego gminy lub miejscowego planu zagospodarowania przestrzennego	7.3.2. Identyfikator działki lub działek ewidencyjnych	7.3.3. Czy teren objęty pismem obejmuje całość działki lub działek ewidencyjnych ⁷⁾	7.3.4. Nazwa lub nazwy klasy przeznaczenia terenu (albo symbol lub symbole klasy przeznaczenia terenu) ⁷⁾	7.3.5. Maksymalny udział powierzchni zabudowy [%]	7.3.6. Maksymalna wysokość zabudowy [m]	7.3.7. Minimalny udział powierzchni biologicznie czynnej [%]
1	<input type="checkbox"/> tak <input type="checkbox"/> nie

8. OŚWIADCZENIE W SPRAWIE KORESPONDENCJI ELEKTRONICZNEJ

Wyrażam zgodę Nie wyrażam zgody

na doręczanie korespondencji w niniejszej sprawie za pomocą środków komunikacji elektronicznej w rozumieniu art. 2 pkt 5 ustawy z dnia 18 lipca 2002 r. o świadczeniu usług drogą elektroniczną (Dz. U. z 2020 r. poz. 344).

9. ZAŁĄCZNIKI

- Pełnomocnictwo do reprezentowania składającego pismo lub pełnomocnictwo do doręczeń (zgodnie z ustawą z dnia 16 listopada 2006 r. o opłacie skarbowej (Dz. U. z 2023 r. poz. 2111)) – jeżeli składający pismo działa przez pełnomocnika.
- Potwierdzenie uiszczenia opłaty skarbowej od pełnomocnictwa – jeżeli obowiązek uiszczenia takiej opłaty wynika z ustawy z dnia 16 listopada 2006 r. o opłacie skarbowej.
- (Nieobowiązkowo). Określenie granic terenu w formie graficznej w przypadku wskazania terenu objętego pismem jako części działki ewidencyjnej lub działek ewidencyjnych.
- (Nieobowiązkowo). Inne załączniki – w przypadku zaznaczenia pola należy podać nazwy załączników.⁸⁾

10. PODPIS SKŁADAJĄCEGO PISMO (PEŁNOMOCNIKA) I DATA PODPISU

Podpis powinien być czytelny. Podpis i data podpisu umieszcza się w przypadku składania pisma w postaci papierowej.

Podpis: 

Data: 10.03.2026 r.

¹⁾ Można zaznaczyć więcej niż jedno pole. W ramach jednego pisma można wybrać tylko te akty, w przypadku których pismo będzie wysyłane do tego samego organu wskazanego w pkt 1. W przypadku gdy treść wniosku lub uwagi związana jest z dokumentem powiązany z aktem planowania przestrzennego (np. sporządzonej w toku procedowania aktu, w ramach strategicznej oceny oddziaływania na środowisko, prognozy oddziaływania na środowisko), należy w pkt 3 wybrać rodzaj aktu planowania przestrzennego, którego ten dokument dotyczy, po czym wprowadzić treść wniosku lub uwagi w pkt 7.1 lub 7.2.

²⁾ Nie dotyczy planu zagospodarowania przestrzennego województwa.

³⁾ Nie dotyczy planu zagospodarowania przestrzennego województwa i audytu krajobrazowego.

⁴⁾ W pkt 4 należy podać adres zamieszkania albo siedziby składającego pismo. W przypadku wypełnienia pkt 5 podaje się adres do korespondencji składającego pismo, jeżeli jest inny niż adres podany w pkt 4. W przypadku wypełnienia pkt 6 podaje się adres zamieszkania albo siedziby pełnomocnika. W przypadku większej liczby składających pismo lub pełnomocników dane kolejnych składających pismo lub pełnomocników dodaje się w formularzu albo zamieszcza na osobnych stronach i dołącza do formularza.

⁵⁾ Adres skrytki ePUAP lub adres do doręczeń elektronicznych wskazuje się w przypadku wyrażenia zgody na doręczanie korespondencji za pomocą środków komunikacji elektronicznej, z zastrzeżeniem przypadków, w których organ, zgodnie z przepisami ustawy z dnia 18 listopada 2020 r. o doręczeniach elektronicznych (Dz. U. z 2023 r. poz. 285, z późn. zm.), ma obowiązek doręczenia korespondencji na adres do doręczeń elektronicznych.

⁶⁾ W przypadku zaznaczenia pola „nie” (wskazania terenu objętego pismem jako część działki ewidencyjnej lub działek ewidencyjnych) można dodać załącznik z określeniem granic terenu w formie graficznej.

⁷⁾ Podaje się nazwę lub symbol klasy przeznaczenia terenu zgodnie ze standardami określonymi w przepisach wykonawczych wydanych na podstawie art. 16 ust. 2 ustawy z dnia 27 marca 2003 r. o planowaniu i zagospodarowaniu przestrzennym (Dz. U. z 2023 r. poz. 977, z późn. zm.).

⁸⁾ W przypadku dołączenia do pisma załączników zawierających dane osobowe, inne niż wymienione w pkt 4, 5 i 6, załączniki te należy zanonimizować, tj. ukryć dane osobowe.

KLAUZULA INFORMACYJNA

dotycząca przetwarzania danych osobowych w związku z procedurą sporządzenia aktu planowania przestrzennego

Zgodnie z art. 13 ust. 1 i ust. 2 ogólnego rozporządzenia o ochronie danych osobowych z dnia 27 kwietnia 2016 r., informujemy Panią/Pana o sposobie i celu, w jakim przetwarzamy Pani/Pana dane osobowe, a także o przysługujących Pani/Panu prawach, wynikających z regulacji o ochronie danych osobowych:

1. Administratorem Pani/Pana danych osobowych przetwarzanych w Urzędzie Miasta Ciechanów jest Prezydent Miasta Ciechanów, działający w imieniu Gminy Miejskiej Ciechanów (dane adresowe: 06-400 Ciechanów, Plac Jana Pawła II 6).
2. Kontakt z Inspektorem Ochrony Danych Osobowych możliwy jest za pośrednictwem poczty elektronicznej, adres e-mail: iod@umciechanow.pl lub pisemnie na adres Administratora danych.
3. Administrator przetwarza Pani/Pana dane osobowe na podstawie obowiązujących przepisów prawa, zawartych umów oraz na podstawie udzielonej zgody.
4. Pani/Pana dane osobowe przetwarzane będą w celu wypełnienia obowiązków ustawowych ciążących na Administratorze (art. 6 ust. 1 lit c RODO), jakimi są w tym przypadku obowiązki określone w art. 13i i art. 17 ustawy z dnia 27 marca 2003 roku o planowaniu zagospodarowaniu przestrzennym (t.j. Dz. U. z 2023 r, poz. 977 ze zm.).
5. W związku z przetwarzaniem danych w celach, o których mowa w pkt 4 odbiorcami Pani/Pana danych osobowych mogą być organy władzy publicznej oraz podmioty wykonujące zadania publiczne lub działające na zlecenie organów władzy publicznej, w zakresie i w celach, które wynikają z przepisów powszechnie obowiązującego prawa oraz inne podmioty, które na podstawie stosownych umów podpisanych z Gminą Miejską Ciechanów przetwarzają dane osobowe, dla których Administratorem jest Prezydent Miasta Ciechanów.
6. Pani/Pana dane osobowe będą przechowywane przez okres wynikający z zasad określonych w Rozporządzeniu z dnia 18 stycznia 2011 roku w sprawie Instrukcji kancelaryjnej, jednolitych rzeczowych wykazów akt oraz instrukcji w sprawie organizacji i zakresu działania archiwów zakładowych.
7. W związku z przetwarzaniem Pani/Pana danych osobowych, w określonych przypadkach przysługuje Pani/Panu prawo do dostępu do danych osobowych, ich sprostowania, usunięcia lub ograniczenia przetwarzania, wniesienia sprzeciwu wobec przetwarzania, a także prawo do przenoszenia danych.
8. Podanie przez Panią/Pana danych osobowych jest obowiązkowe, w sytuacji, gdy przesłankę przetwarzania danych osobowych stanowi przepis prawa lub zawarta między stronami umowa, a w pozostałym zakresie przetwarzanie Pani/Pana danych osobowych odbywa się na podstawie Pani/Pana dobrowolnej zgody.
9. W przypadku powzięcia informacji o niezgodnym z prawem przetwarzaniu przez Administratora Pani/Pana danych osobowych, przysługuje Pani/Panu prawo wniesienia skargi do organu nadzorczego właściwego w sprawach ochrony danych osobowych. (Prezesa Urzędu Ochrony Danych Osobowych).
10. Pani/Pana dane nie trafiają do państwa trzeciego lub organizacji międzynarodowej oraz nie będą przetwarzane w sposób zautomatyzowany i nie będą profilowane.
11. Szczegółowe informacje na temat ochrony Pani/Pana danych osobowych, a także przysługujących z tego tytułu praw, znajdzie Pani/Pan na stronie internetowej Urzędu Miasta Ciechanów w zakładce Ochrona Danych Osobowych (www.umciechanow.pl/samorzad/Ochrona_Danych_Osobowych).

WPP
2026-03-13

303.2026

P.P.S.

88

Pismo dotyczące aktu planowania przestrzennego

1. ORGAN, DO KTÓREGO JEST SKŁADANE PISMO

Nazwa: Prezydent Miasta Ciechanów Pan Krzysztof Kosiński
Wydział Planowania Przestrzennego Urzędu Miasta Ciechanów


2. RODZAJ PISMA¹⁾

- 2.1. wniosek do projektu aktu 2.2. uwaga do konsultowanego projektu aktu²⁾
 2.3. wniosek o zmianę aktu³⁾ 2.4. wniosek o sporządzenie aktu³⁾

3. RODZAJ AKTU PLANOWANIA PRZESTRZENNEGO¹⁾

- 3.1. plan ogólny gminy
 3.2. miejscowy plan zagospodarowania przestrzennego, w tym zintegrowany plan inwestycyjny lub miejscowy plan rewitalizacji
 3.3. uchwała ustalająca zasady i warunki sytuowania obiektów małej architektury, tablic reklamowych i urządzeń reklamowych oraz ogrodzeń, ich gabaryty, standardy jakościowe oraz rodzaje materiałów budowlanych, z jakich mogą być wykonane
 3.4. audyt krajobrazowy
 3.5. plan zagospodarowania przestrzennego województwa

4. DANE SKŁADAJĄCEGO PISMO⁴⁾



E-mail (w przypadku gdy składający pismo posiada adres e-mail):

Nr tel. (nieobowiązkowo):

Adres skrytki ePUAP lub adres do doręczeń elektronicznych⁵⁾:

4.1. Czy składający pismo jest właścicielem lub użytkownikiem wieczystym nieruchomości objętej wnioskiem lub uwagą?

- tak nie

5. ADRES DO KORESPONDENCJI SKŁADAJĄCEGO PISMO⁴⁾

(Nieobowiązkowo) j.w.

Kraj: Województwo:

Powiat: Gmina:

Ulica: Nr domu: Nr lokalu:

Miejscowość: Kod pocztowy:

6. DANE PEŁNOMOCNIKA⁴⁾

(Nieobowiązkowo)

- pełnomocnik pełnomocnik do doręczeń

Imię i nazwisko:

Kraj: Województwo:

Powiat: Gmina:


Ulica: Nr domu: Nr lokalu:

Miejscowość: Kod pocztowy:

E-mail (w przypadku gdy pełnomocnik posiada adres e-mail):

Nr tel. (nieobowiązkowo):

Adres skrytki ePUAP lub adres do doręczeń elektronicznych⁵⁾:



7. TREŚĆ PISMA

7.1. Nie popieram propozycji wyznaczenia na przedmiotowym obszarze strefy OUZ (Obszaru Uzupełnienia Zabudowy), strefy SW zabudowy wielorodzinnej dla działki nr 198/9, strefy 37SJ dla działki nr 198/2 oraz strefy 46SW dla działek nr 196/2 i 196/3. Wnoszę o objęcie wszystkich wskazanych działek (198/9, 198/2, 196/2, 196/3) strefą otwartą SO.

Obszar ten stanowi cenny element systemu przyrodniczego, obejmujący podmokłą łąkę oraz ekosystem wodno-błotny wraz z terenami źródłiskowymi, które ze względu na swoje znaczenie hydrologiczne wymagają szczególnej ochrony. Tereny źródłiskowe nie powinny być przeznaczane pod zabudowę ani podlegać przekształceniom, a w praktyce powinny pozostawać w zasobie Skarbu Państwa jako obszary wymagające zachowania w stanie naturalnym.

Na przedmiotowym terenie występują chronione gatunki fauny i flory, w tym objęte ścisłą ochroną żurawie, grzebiuszka ziemna oraz rzadkie gatunki roślin, m.in. kukułka krwista. Obszar ten pełni istotną funkcję w zakresie ochrony bioróżnorodności, retencji wód oraz stabilizacji lokalnych stosunków wodnych.

Planowanie intensywnej zabudowy mieszkaniowej na terenach podmokłych i źródłiskowych jest nieuzasadnione zarówno z punktu widzenia ochrony środowiska, jak i uwarunkowań technicznych, a realizacja inwestycji wymagałaby kosztownych ingerencji w stosunki wodne, prowadzących do degradacji ekosystemu i pogorszenia warunków wodnych w okolicy. Ponadto teren ten nie spełnia przesłanek właściwego zagospodarowania pod względem urbanistycznym i infrastrukturalnym.

7.2. (Nieobowiązkowo) W przypadku wypełnienia, należy uzupełnić każdą z kolumn tabeli.

Szczegółowe informacje dotyczące treści pisma w odniesieniu do działek ewidencyjnych:

Lp.	7.2.1. Nazwa aktu planowania przestrzennego	7.2.2. Identyfikator działki lub działek ewidencyjnych	7.2.3. Czy teren objęty pismem obejmuje całość działki lub działek ewidencyjnych ⁶⁾	7.2.4. Treść ⁶⁾
1	Plan ogólny gminy-konsultacje społeczne (10.02.2026r.)	198/9 Obręb 0060 Krubin 198/2 Obręb 0060 Krubin 196/3 Obręb 0060 Krubin 196/2 Obręb 0060 Krubin	<input checked="" type="checkbox"/> tak <input type="checkbox"/> nie	Wniosek o zmianę stref planistycznych 52 SW oraz 51OUZ na strefę otwartą (SO) Wniosek o zmianę strefy planistycznej 46SW na strefę otwartą (SO)

7.3. (Nieobowiązkowo) W przypadku wypełnienia, należy uzupełnić każdą z kolumn tabeli.

Szczegółowe informacje dotyczące działek ewidencyjnych oraz niektórych parametrów – w przypadku zaznaczenia w pkt 2: wniosku do projektu aktu (pkt 2.1), uwagi do konsultowanego projektu aktu (pkt 2.2) lub wniosku o zmianę aktu (pkt 2.3) oraz w pkt 3: planu ogólnego gminy (pkt 3.1) lub miejscowego planu zagospodarowania przestrzennego, w tym zintegrowanego planu inwestycyjnego lub miejscowego planu rewitalizacji (pkt 3.2):

Lp.	7.3.1. Nazwa planu ogólnego gminy lub miejscowego planu zagospodarowania przestrzennego	7.3.2. Identyfikator działki lub działek ewidencyjnych	7.3.3. Czy teren objęty pismem obejmuje całość działki lub działek ewidencyjnych ⁷⁾	7.3.4. Nazwa lub nazwy klasy przeznaczenia terenu (albo symbol lub symbole klasy przeznaczenia terenu ⁷⁾	7.3.5. Maksymalny udział powierzchni zabudowy [%]	7.3.6. Maksymalna wysokość zabudowy [m]	7.3.7. Minimalny udział powierzchni biologicznie czynnej [%]
1	<input type="checkbox"/> tak

Lp.	7.3.1. Nazwa planu ogólnego gminy lub miejscowego planu zagospodarowania przestrzennego	7.3.2. Identyfikator działki lub działek ewidencyjnych	7.3.3. Czy teren objęty pismem obejmuje całość działki lub działek ewidencyjnych ⁷⁾	7.3.4. Nazwa lub nazwy klasy przeznaczenia terenu (albo symbol lub symbole klasy przeznaczenia terenu) ⁷⁾	7.3.5. Maksymalny udział powierzchni zabudowy [%]	7.3.6. Maksymalna wysokość zabudowy [m]	7.3.7. Minimalny udział powierzchni biologicznie czynnej [%]
	<input type="checkbox"/> nie

8. OŚWIADCZENIE W SPRAWIE KORESPONDENCJI ELEKTRONICZNEJ

Wyrażam zgodę Nie wyrażam zgody

na doręczanie korespondencji w niniejszej sprawie za pomocą środków komunikacji elektronicznej w rozumieniu art. 2 pkt 5 ustawy z dnia 18 lipca 2002 r. o świadczeniu usług drogą elektroniczną (Dz. U. z 2020 r. poz. 344).

9. ZAŁĄCZNIKI

- Pełnomocnictwo do reprezentowania składającego pismo lub pełnomocnictwo do doręczeń (zgodnie z ustawą z dnia 16 listopada 2006 r. o opłacie skarbowej (Dz. U. z 2023 r. poz. 2111)) – jeżeli składający pismo działa przez pełnomocnika.
- Potwierdzenie uiszczenia opłaty skarbowej od pełnomocnictwa – jeżeli obowiązek uiszczenia takiej opłaty wynika z ustawy z dnia 16 listopada 2006 r. o opłacie skarbowej.
- (Nieobowiązkowo). Określenie granic terenu w formie graficznej w przypadku wskazania terenu objętego pismem jako części działki ewidencyjnej lub działek ewidencyjnych.
- (Nieobowiązkowo). Inne załączniki – w przypadku zaznaczenia pola należy podać nazwy załączników.⁸⁾

10. PODPIS SKŁADAJĄCEGO PISMO (PEŁNOMOCNIKA) I DATA PODPISU

Podpis powinien być czytelny. Podpis i datę podpisu umieszcza się w przypadku składania pisma w postaci papierowej.

Podpis



Data: 06.03.2026

¹⁾ Można zaznaczyć więcej niż jedno pole. W ramach jednego pisma można wybrać tylko te akty, w przypadku których pismo będzie wysyłane do tego samego organu wskazanego w pkt 1. W przypadku gdy treść wniosku lub uwagi związana jest z dokumentem powiązany z aktem planowania przestrzennego (np. sporządzanej w toku procedowania aktu, w ramach strategicznej oceny oddziaływania na środowisko, prognozy oddziaływania na środowisko), należy w pkt 3 wybrać rodzaj aktu planowania przestrzennego, którego ten dokument dotyczy, po czym wprowadzić treść wniosku lub uwagi w pkt 7.1 lub 7.2.

²⁾ Nie dotyczy planu zagospodarowania przestrzennego województwa.

³⁾ Nie dotyczy planu zagospodarowania przestrzennego województwa i audytu krajobrazowego.

⁴⁾ W pkt 4 należy podać adres zamieszkania albo siedziby składającego pismo. W przypadku wypełnienia pkt 5 podaje się adres do korespondencji składającego pismo, jeżeli jest inny niż adres podany w pkt 4. W przypadku wypełnienia pkt 6 podaje się adres zamieszkania albo siedziby pełnomocnika. W przypadku większej liczby składających pismo lub pełnomocników dane kolejnych składających pismo lub pełnomocników dodaje się w formularzu albo zamieszcza na osobnych stronach i dołącza do formularza.

⁵⁾ Adres skrytki ePUAP lub adres do doręczeń elektronicznych wskazuje się w przypadku wyrażenia zgody na doręczanie korespondencji za pomocą środków komunikacji elektronicznej, z zastrzeżeniem przypadków, w których organ, zgodnie z przepisami ustawy z dnia 18 listopada 2020 r. o doręczeniach elektronicznych (Dz. U. z 2023 r. poz. 285, z późn. zm.), ma obowiązek doręczenia korespondencji na adres do doręczeń elektronicznych.

⁶⁾ W przypadku zaznaczenia pola „nie” (wskazania terenu objętego pismem jako części działki ewidencyjnej lub działek ewidencyjnych) można dodać załącznik z określeniem granic terenu w formie graficznej.

⁷⁾ Podaje się nazwę lub symbol klasy przeznaczenia terenu zgodnie ze standardami określonymi w przepisach wykonawczych wydanych na podstawie art. 16 ust. 2 ustawy z dnia 27 marca 2003 r. o planowaniu i zagospodarowaniu przestrzennym (Dz. U. z 2023 r. poz. 977, z późn. zm.).

⁸⁾ W przypadku dołączenia do pisma załączników zawierających dane osobowe, inne niż wymienione w pkt 4, 5 i 6, załączniki te należy zanonimizować, tj. ukryć dane osobowe.

KLAUZULA INFORMACYJNA
dotycząca przetwarzania danych osobowych w związku z procedurą sporządzenia
aktu planowania przestrzennego

Zgodnie z art. 13 ust. 1 i ust. 2 ogólnego rozporządzenia o ochronie danych osobowych z dnia 27 kwietnia 2016 r., informujemy Panią/Pana o sposobie i celu, w jakim przetwarzamy Pani/Pana dane osobowe, a także o przysługujących Pani/Panu prawach, wynikających z regulacji o ochronie danych osobowych:

1. **Administratorem** Pani/Pana danych osobowych przetwarzanych w Urzędzie Miasta Ciechanów jest Prezydent Miasta Ciechanów, działający w imieniu Gminy Miejskiej Ciechanów (dane adresowe: 06-400 Ciechanów, Plac Jana Pawła II 6).
2. **Kontakt z Inspektorem Ochrony Danych Osobowych** możliwy jest za pośrednictwem poczty elektronicznej, adres e-mail: iod@umciechanow.pl lub pisemnie na adres Administratora danych.
3. Administrator przetwarza Pani/Pana dane osobowe na podstawie obowiązujących przepisów prawa, zawartych umów oraz na podstawie udzielonej zgody.
4. Pani/Pana dane osobowe przetwarzane będą w celu wypełnienia obowiązków ustawowych ciążących na Administratorze (art. 6 ust. 1 lit c RODO), jakimi są w tym przypadku obowiązki określone w art. 13i i art. 17 ustawy z dnia 27 marca 2003 roku o planowaniu zagospodarowaniu przestrzennym (t.j. Dz. U. z 2023 r, poz. 977 ze zm.).
5. W związku z przetwarzaniem danych w celach, o których mowa w pkt 4 odbiorcami Pani/Pana danych osobowych mogą być organy władzy publicznej oraz podmioty wykonujące zadania publiczne lub działające na zlecenie organów władzy publicznej, w zakresie i w celach, które wynikają z przepisów powszechnie obowiązującego prawa oraz inne podmioty, które na podstawie stosownych umów podpisanych z Gminą Miejską Ciechanów przetwarzają dane osobowe, dla których Administratorem jest Prezydent Miasta Ciechanów.
6. Pani/Pana dane osobowe będą przechowywane przez okres wynikający z zasad określonych w Rozporządzeniu z dnia 18 stycznia 2011 roku w sprawie instrukcji kancelaryjnej, jednolitych rzeczowych wykazów akt oraz instrukcji w sprawie organizacji i zakresu działania archiwów zakładowych.
7. W związku z przetwarzaniem Pani/Pana danych osobowych, w określonych przypadkach przysługuje Pani/Panu prawo do dostępu do danych osobowych, ich sprostowania, usunięcia lub ograniczenia przetwarzania, wniesienia sprzeciwu wobec przetwarzania, a także prawo do przenoszenia danych.
8. Podanie przez Panią/Pana danych osobowych jest obowiązkowe, w sytuacji, gdy przesłankę przetwarzania danych osobowych stanowi przepis prawa lub zawarta między stronami umowa, a w pozostałym zakresie przetwarzanie Pani/Pana danych osobowych odbywa się na podstawie Pani/Pana dobrowolnej zgody.
9. W przypadku powzięcia informacji o niezgodnym z prawem przetwarzaniu przez Administratora Pani/Pana danych osobowych, przysługuje Pani/Panu prawo wniesienia skargi do organu nadzorczego właściwego w sprawach ochrony danych osobowych. (Prezesa Urzędu Ochrony Danych Osobowych).
10. Pani/Pana dane nie trafią do państwa trzeciego lub organizacji międzynarodowej oraz nie będą przetwarzane w sposób zautomatyzowany i nie będą profilowane.
11. Szczegółowe informacje na temat ochrony Pani/Pana danych osobowych, a także przysługujących z tego tytułu praw, znajdzie Pani/Pan na stronie internetowej Urzędu Miasta Ciechanów w zakładce Ochrona Danych Osobowych ([www.umciechanow.pl/samorzad/Ochrona Danych Osobowych](http://www.umciechanow.pl/samorzad/Ochrona%20Danych%20Osobowych)).

Pismo dotyczące aktu planowania przestrzennego

12.03.2016

WPD P.D.S.J.

89

1. ORGAN, DO KTÓREGO JEST SKŁADANE PISMO

Nazwa: Prezydent Miasta Ciechanów Pan Krzysztof Kosiński
Wydział Planowania Przestrzennego Urzędu Miasta Ciechanów

W P Ł Y N Ę
KANCELARIA OGÓLNA
Urzędu Miasta Ciechanów

2026 -03- 12

liczba załączników 6648/2016

Podpis


2. RODZAJ PISMA¹⁾

- 2.1. wniosek do projektu aktu 2.2. uwaga do konsultowanego projektu aktu²⁾
- 2.3. wniosek o zmianę aktu³⁾ 2.4. wniosek o sporządzenie aktu³⁾

3. RODZAJ AKTU PLANOWANIA PRZESTRZENNEGO¹⁾

- 3.1. plan ogólny gminy
- 3.2. miejscowy plan zagospodarowania przestrzennego, w tym zintegrowany plan inwestycyjny lub miejscowy plan rewitalizacji
- 3.3. uchwała ustalająca zasady i warunki sytuowania obiektów małej architektury, tablic reklamowych i urządzeń reklamowych oraz ogrodzeń, ich gabaryty, standardy jakościowe oraz rodzaje materiałów budowlanych, z jakich mogą być wykonane
- 3.4. audyt krajobrazowy
- 3.5. plan zagospodarowania przestrzennego województwa

4. DANE SKŁADAJĄCEGO PISMO⁴⁾



4.1. Czy składający pismo jest właścicielem lub użytkownikiem wieczystym nieruchomości objętej wnioskiem lub uwagą?

- tak nie

5. ADRES DO KORESPONDENCJI SKŁADAJĄCEGO PISMO⁴⁾

(Nieobowiązkowo)

Kraj: Województwo: J.L.

Powiat: Gmina:

Ulica: Nr domu: Nr lokalu:

Miejscowość: Kod pocztowy:

6. DANE PEŁNOMOCNIKA⁴⁾

(Nieobowiązkowo)

- pełnomocnik pełnomocnik do doręczeń

Imię i nazwisko:

Kraj: Województwo:

Powiat: Gmina:

Ulica: Nr domu: Nr lokalu:

Miejscowość: Kod pocztowy:

E-mail (w przypadku gdy pełnomocnik posiada adres e-mail):

Nr tel. (nieobowiązkowo):

Adres skrytki PUAP lub adres do doręczeń elektronicznych⁵⁾:

2026-03-11 14 20 07
PP/1037963



7. TREŚĆ PISMA

7.1.

Nie zgadzam się z planem utworzenie na wymienionym terenie Strefy OUZ oraz Strefy SW wielorodzinnej dla działki 198/9, strefy 37SJ dla działki 198/2 oraz strefy 46 SW dla działek 196/2 i 196/3. Wnoszę o ustanowienie strefy otwartej SO obejmującej wszystkie wymienione działki (198/9, 198/2, 196/2, 196/3).

Wymienione działki obejmują cenny ekosystem wodno-błotny, torfowisko oraz teren podmokłej łąki, który odgrywa kluczową rolę w zachowaniu bioróżnorodności, retencji wód, regulacji mikroklimatu oraz pełni funkcje edukacyjne i kulturowe w zakresie ochrony przyrody i zasobów wodnych. Lokalizacja planowanych stref zabudowy wielorodzinnej nie uwzględnia charakteru istniejącej zabudowy, jest nieuzasadniona formalnie i nie pozostaje w zgodzie z obowiązującymi przepisami prawa planistycznego.

Budowa osiedla na mokradłach stanowi poważne zagrożenie dla istniejącego środowiska przyrodniczego – działania takie jak drenaż i antropopresja uniemożliwią przetrwanie lokalnej przyrody w planowanej strefie otwartej oraz nieodwracalnie zaburzą stosunki wodne w całej okolicy.

Jednocześnie lokalizacja inwestycji jest całkowicie nieoptymalna pod względem dostępu do centrum miasta i możliwości zapewnienia infrastruktury drogowej o wystarczającej przepustowości. Budowa osiedla w tym miejscu byłaby nieuzasadniona ekonomicznie i stanowiłaby niewłaściwe wykorzystanie środków publicznych.

Dodatkowo teren rozważany pod inwestycję (działka 198/9) nie jest ujęty w istniejących planach zagospodarowania przestrzennego (MPZP), tym bardziej nie jest zasadne ani w żaden sposób uprawnione wprowadzanie zmian w tych strefach planistycznych bez przesłanek formalnych.

Co więcej, strefy planistyczne naniesione na działkach 198/9 oraz 198/2 zostały wprowadzone bez wniosku formalnego, przed zakończeniem postępowania dotyczącego planów zabudowy tego terenu, co podważa ich zasadność i zgodność z procedurami prawa planistycznego oraz poddaje pod wątpliwość transparentność oraz uczciwość prowadzonych działań.

7.2. (Nieobowiązkowo) W przypadku wypełnienia, należy uzupełnić każdą z kolumn tabeli.

Szczegółowe informacje dotyczące treści pisma w odniesieniu do działek ewidencyjnych:

Lp.	7.2.1. Nazwa aktu planowania przestrzennego	7.2.2. Identyfikator działki lub działek ewidencyjnych	7.2.3. Czy teren objęty pismem obejmuje całość działki lub działek ewidencyjnych ⁶⁾	7.2.4. Treść ⁵⁾
1	Plan ogólny gminy-konsultacje społeczne (10.02.2026r.)	198/9 Obręb 0060 Krubin 198/2 Obręb 0060 Krubin 196/3 Obręb 0060 Krubin 196/2 Obręb 0060 Krubin	<input checked="" type="checkbox"/> tak <input type="checkbox"/> nie	Wniosek o zmianę stref planistycznych 52 SW oraz 51OUZ na strefę otwartą (SO) Wniosek o zmianę strefy planistycznej 46SW na strefę otwartą (SO)

7.3. (Nieobowiązkowo) W przypadku wypełnienia, należy uzupełnić każdą z kolumn tabeli.

Szczegółowe informacje dotyczące działek ewidencyjnych oraz niektórych parametrów – w przypadku zaznaczenia w pkt 2: wniosku do projektu aktu (pkt 2.1), uwagi do konsultowanego projektu aktu (pkt 2.2) lub wniosku o zmianę aktu (pkt 2.3) oraz w pkt 3: planu ogólnego gminy (pkt 3.1) lub miejscowego planu zagospodarowania przestrzennego, w tym zintegrowanego planu inwestycyjnego lub miejscowego planu rewitalizacji (pkt 3.2):

Lp.	7.3.1. Nazwa planu ogólnego gminy lub miejscowego planu zagospodarowania przestrzennego	7.3.2. Identyfikator działki lub działek ewidencyjnych	7.3.3. Czy teren objęty pismem obejmuje całość działki lub działek ewidencyjnych ⁷⁾	7.3.4. Nazwa lub nazwy klasy przeznaczenia terenu (albo symbol lub symbole klasy przeznaczenia terenu) ⁷⁾	7.3.5. Maksymalny udział powierzchni zabudowy [%]	7.3.6. Maksymalna wysokość zabudowy [m]	7.3.7. Minimalny udział powierzchni biologicznie czynnej [%]
1	<input type="checkbox"/> tak <input type="checkbox"/> nie

8. OŚWIADCZENIE W SPRAWIE KORESPONDENCJI ELEKTRONICZNEJ

Wyrażam zgodę Nie wyrażam zgody

na doręczanie korespondencji w niniejszej sprawie za pomocą środków komunikacji elektronicznej w rozumieniu art. 2 pkt 5 ustawy z dnia 18 lipca 2002 r. o świadczeniu usług drogą elektroniczną (Dz.U. z 2020 r. poz. 344).

9. ZAŁĄCZNIKI

- Pełnomocnictwo do reprezentowania składającego pismo lub pełnomocnictwo do doręczeń (zgodnie z ustawą z dnia 16 listopada 2006 r. o opłacie skarbowej (Dz. U. z 2023 r. poz. 2111)) – jeżeli składający pismo działa przez pełnomocnika.
- Potwierdzenie uiszczenia opłaty skarbowej od pełnomocnictwa – jeżeli obowiązek uiszczenia takiej opłaty wynika z ustawy z dnia 16 listopada 2006 r. o opłacie skarbowej.
- (Nieobowiązkowo). Określenie granic terenu w formie graficznej w przypadku wskazania terenu objętego pismem jako części działki ewidencyjnej lub działek ewidencyjnych.
- (Nieobowiązkowo). Inne załączniki – w przypadku zaznaczenia pola należy podać nazwy załączników.⁸⁾
 Mapa z naniesionymi strefami planistycznymi -plan ogólny(fragment)
 Mapa przedstawiająca MPZP uchwała. nr 280XXIX/08 (fragment)
 Mapa przedstawiająca MPZP uchwała. nr 221 XVIII/2012(fragment)
 Fotografie z terenu

10. PODPIS SKŁADAJĄCEGO PISMO (PEŁNOMOCNIKA) I DATA PODPISU

Podpis powinien być czytelny. Podpis i datę podpisu umieszcza się w przypadku składania pisma w postaci papierowej.

Podpis: ...

Data: 12.02.2026r...

¹⁾ Można zaznaczyć więcej niż jedno pole. W ramach jednego pisma można wybrać tylko te akty, w przypadku których pismo będzie wysyłane do tego samego organu wskazanego w pkt 1. W przypadku gdy treść wniosku lub uwagi związana jest z dokumentem powiązany z aktem planowania przestrzennego (np. sporządzanej w toku procedowania aktu, w ramach strategicznej oceny oddziaływania na środowisko, prognozy oddziaływania na środowisko), należy w pkt 3 wybrać rodzaj aktu planowania przestrzennego, którego ten dokument dotyczy, po czym wprowadzić treść wniosku lub uwagi w pkt 7.1 lub 7.2.

²⁾ Nie dotyczy planu zagospodarowania przestrzennego województwa.

³⁾ Nie dotyczy planu zagospodarowania przestrzennego województwa i audytu krajobrazowego.

⁴⁾ W pkt 4 należy podać adres zamieszkania albo siedziby składającego pismo. W przypadku wypełnienia pkt 5 podaje się adres do korespondencji składającego pismo, jeżeli jest inny niż adres podany w pkt 4. W przypadku wypełnienia pkt 6 podaje się adres zamieszkania albo siedziby pełnomocnika. W przypadku większej liczby składających pismo lub pełnomocników dane kolejnych składających pismo lub pełnomocników dodaje się w formularzu albo zamieszcza na osobnych stronach i dołącza do formularza.

⁵⁾ Adres skrytki ePUAP lub adres do doręczeń elektronicznych wskazuje się w przypadku wyrażenia zgody na doręczanie korespondencji za pomocą środków komunikacji elektronicznej, z zastrzeżeniem przypadków, w których organ, zgodnie z przepisami ustawy z dnia 18 listopada 2020 r. o doręczeniach elektronicznych (Dz. U. z 2023 r. poz. 285, z późn. zm.), ma obowiązek doręczenia korespondencji na adres do doręczeń elektronicznych.

⁶⁾ W przypadku zaznaczenia pola „nie” (wskazania terenu objętego pismem jako części działki ewidencyjnej lub działek ewidencyjnych) można dodać załącznik z określeniem granic terenu w formie graficznej.

⁷⁾ Podaje się nazwę lub symbol klasy przeznaczenia terenu zgodnie ze standardami określonymi w przepisach wykonawczych wydanych

na podstawie art. 16 ust. 2 ustawy z dnia 27 marca 2003 r. o planowaniu i zagospodarowaniu przestrzennym (Dz. U. z 2023 r. poz. 977, z późn. zm.).

^{a)} W przypadku dołączenia do pisma załączników zawierających dane osobowe, inne niż wymienione w pkt 4, 5 i 6, załączniki te należy zanonimizować, tj. ukryć dane osobowe.

KLAUZULA INFORMACYJNA
dotycząca przetwarzania danych osobowych w związku z procedurą sporządzenia
aktu planowania przestrzennego

Zgodnie z art. 13 ust. 1 i ust. 2 ogólnego rozporządzenia o ochronie danych osobowych z dnia 27 kwietnia 2016 r., informujemy Panią/Pana o sposobie i celu, w jakim przetwarzamy Pani/Pana dane osobowe, a także o przysługujących Pani/Panu prawach, wynikających z regulacji o ochronie danych osobowych:

1. **Administratorem** Pani/Pana danych osobowych przetwarzanych w Urzędzie Miasta Ciechanów jest Prezydent Miasta Ciechanów, działający w imieniu Gminy Miejskiej Ciechanów (dane adresowe: 06-400 Ciechanów, Plac Jana Pawła II 6).
2. Kontakt z **Inspektorem Ochrony Danych Osobowych** możliwy jest za pośrednictwem poczty elektronicznej, adres e-mail: jod@umciechanow.pl lub pisemnie na adres Administratora danych.
3. Administrator przetwarza Pani/Pana dane osobowe na podstawie obowiązujących przepisów prawa, zawartych umów oraz na podstawie udzielonej zgody.
4. Pani/Pana dane osobowe przetwarzane będą w celu wypełnienia obowiązków ustawowych ciążących na Administratorze (art. 6 ust. 1 lit c RODO), jakimi są w tym przypadku obowiązki określone w art. 13 i art. 17 ustawy z dnia 27 marca 2003 roku o planowaniu i zagospodarowaniu przestrzennym (t.j. Dz. U. z 2023 r. poz. 977 ze zm.).
5. W związku z przetwarzaniem danych w celach, o których mowa w pkt 4 odbiorcami Pani/Pana danych osobowych mogą być organy władzy publicznej oraz podmioty wykonujące zadania publiczne lub działające na zlecenie organów władzy publicznej, w zakresie i w celach, które wynikają z przepisów powszechnie obowiązującego prawa oraz inne podmioty, które na podstawie stosownych umów podpisanych z Gminą Miejską Ciechanów przetwarzają dane osobowe, dla których Administratorem jest Prezydent Miasta Ciechanów.
6. Pani/Pana dane osobowe będą przechowywane przez okres wynikający z zasad określonych w Rozporządzeniu z dnia 18 stycznia 2011 roku w sprawie instrukcji kancelaryjnej, jednolitych rzeczowych wykazów akt oraz instrukcji w sprawie organizacji i zakresu działania archiwów zakładowych.
7. W związku z przetwarzaniem Pani/Pana danych osobowych, w określonych przypadkach przysługuje Pani/Panu prawo do dostępu do danych osobowych, ich sprostowania, usunięcia lub ograniczenia przetwarzania, wniesienia sprzeciwu wobec przetwarzania, a także prawo do przenoszenia danych.
8. Podanie przez Panią/Pana danych osobowych jest obowiązkowe, w sytuacji, gdy przesłankę przetwarzania danych osobowych stanowi przepis prawa lub zawarta między stronami umowa, a w pozostałym zakresie przetwarzanie Pani/Pana danych osobowych odbywa się na podstawie Pani/Pana dobrowolnej zgody.
9. W przypadku powzięcia informacji o niezgodnym z prawem przetwarzaniu przez Administratora Pani/Pana danych osobowych, przysługuje Pani/Panu prawo wniesienia skargi do organu nadzorczego właściwego w sprawach ochrony danych osobowych. (Prezesa Urzędu Ochrony Danych Osobowych).
10. Pani/Pana dane nie trafią do państwa trzeciego lub organizacji międzynarodowej oraz nie będą przetwarzane w sposób zautomatyzowany i nie będą profilowane.
11. Szczegółowe informacje na temat ochrony Pani/Pana danych osobowych, a także przysługujących z tego tytułu praw, znajdzie Pani/Pan na stronie internetowej Urzędu Miasta Ciechanów w zakładce Ochrona Danych Osobowych (www.umciechanow.pl/samorzad/Ochrona_Danych_Osobowych).

WPP
2026-03-12
4

12.03.2026
P.P.S.f

Pismo dotyczące aktu planowania przestrzennego

1. ORGAN, DO KTÓREGO JEST SKŁADANE PISMO

Nazwa: Prezydent Miasta Ciechanów Pan Krzysztof Kosiński
Wydział Planowania Przestrzennego Urzędu Miasta Ciechanów

2. RODZAJ PISMA¹⁾

- 2.1. wniosek do projektu aktu
- 2.2. uwaga do konsultowanego projektu aktu²⁾
- 2.3. wniosek o zmianę aktu³⁾
- 2.4. wniosek o sporządzenie aktu³⁾

80

3. RODZAJ AKTU PLANOWANIA PRZESTRZENNEGO¹⁾

- 3.1. plan ogólny gminy
- 3.2. miejscowy plan zagospodarowania przestrzennego, w tym zintegrowany plan inwestycyjny lub miejscowy plan rewitalizacji
- 3.3. uchwała ustalająca zasady i warunki sytuowania obiektów małej architektury, tablic reklamowych i urządzeń reklamowych oraz ogrodzeń, ich gabaryty, standardy jakościowe oraz rodzaje materiałów budowlanych, z jakich mogą być wykonane
- 3.4. audyt krajobrazowy
- 3.5. plan zagospodarowania przestrzennego województwa

W P E Y N O S T U
KANCELARIA OGÓLNA
Urzędu Miasta Ciechanów

2026-03-12

z załącznikami 6701/2016
LPP

4. DANE SKŁADAJĄCEGO PISMO⁴⁾



E-mail (w przypadku gdy składający pismo posiada adres e-mail):

Nr tel. (nieobowiązkowo):

Adres skrytki ePUAP lub adres do doręczeń elektronicznych⁵⁾:

4.1. Czy składający pismo jest właścicielem lub użytkownikiem wieczystym nieruchomości objętej wnioskiem lub uwagą?

- tak
- nie

5. ADRES DO KORESPONDENCJI SKŁADAJĄCEGO PISMO⁴⁾

(Nieobowiązkowo) j.w.

Kraj: Województwo:

Powiat: Gmina:

Ulica: Nr domu: Nr lokalu:

Miejscowość: Kod pocztowy:

6. DANE PEŁNOMOCNIKA⁴⁾

(Nieobowiązkowo)

- pełnomocnik
- pełnomocnik do doręczeń

Imię i nazwisko:

Kraj: Województwo:

Powiat: Gmina:

Ulica: Nr domu: Nr lokalu:

Miejscowość: Kod pocztowy:

E-mail (w przypadku gdy pełnomocnik posiada adres e-mail):

Nr tel. (nieobowiązkowo):

Adres skrytki ePUAP lub adres do doręczeń elektronicznych⁵⁾:



PP/1038016
2026-03-12 06:54:11
2026-03-12

7. TREŚĆ PISMA

7.1. Niniejszym wnoszę sprzeciw wobec planowanego ustanowienia na wskazanym obszarze Strefy OUZ (Obszaru Uzupełnienia Zabudowy) oraz strefy SW zabudowy wielorodzinnej dla działki nr 198/9, strefy 37SJ dla działki nr 198/2, a także strefy 46SW dla działek nr 196/2 i 196/3. Jednocześnie wnoszę o objęcie wszystkich wymienionych działek (198/9, 198/2, 196/2, 196/3) strefą otwartą SO.

Wskazane działki obejmują teren o istotnych walorach przyrodniczych, w tym obszar ekosystemu wodno-błotnego oraz podmokłej łąki. Teren ten pełni ważne funkcje środowiskowe, w szczególności w zakresie zachowania bioróżnorodności, retencji wód, kształtowania lokalnego mikroklimatu, a także stanowi istotny element edukacji przyrodniczej oraz ochrony zasobów wodnych.

Na przedmiotowym obszarze od wielu lat obserwowane jest gniazdowanie oraz wychów młodych przez żurawie objęte ścisłą ochroną gatunkową. Występuje tu również kumak nizinny – gatunek objęty ścisłą ochroną prawną. Ponadto na terenie tym stwierdzono obecność szeregu rzadkich i zagrożonych gatunków roślin i zwierząt, których siedliska są szczególnie wrażliwe na zmiany środowiskowe. Do gatunków tych należy m.in. kukułka krwista – rzadki i zagrożony gatunek rodzimego storczyka.

Projektowana lokalizacja zabudowy wielorodzinnej nie uwzględnia istniejącego charakteru zagospodarowania przestrzennego w tej części miejscowości. W mojej ocenie rozwiązanie to nie znajduje dostatecznego uzasadnienia planistycznego i pozostaje w sprzeczności z zasadami ładu przestrzennego.

Realizacja inwestycji mieszkaniowej na terenach o charakterze mokradłowym wiązałaby się z koniecznością ingerencji w stosunki wodne, w szczególności poprzez odwadnianie terenu oraz intensyfikację presji antropogenicznej. Działania takie mogą prowadzić do trwałego zniszczenia istniejących siedlisk przyrodniczych oraz nieodwracalnego zaburzenia stosunków wodnych w szerszym obszarze.

Należy również wskazać, że planowana lokalizacja inwestycji jest niekorzystna z punktu widzenia obsługi komunikacyjnej oraz dostępności infrastruktury drogowej o odpowiedniej przepustowości, w szczególności w kontekście powiązań z centrum miasta. W konsekwencji realizacja zabudowy wielorodzinnej w tym miejscu może być uznana za rozwiązanie nieefektywne również z punktu widzenia gospodarowania środkami publicznymi przeznaczonymi na rozwój infrastruktury.

Dodatkowo należy podkreślić, że teren rozważany pod inwestycję (działka nr 198/9) nie został ujęty w obowiązujących miejscowych planach zagospodarowania przestrzennego (MPZP). W związku z tym wprowadzanie zmian w strukturze stref planistycznych na tym obszarze nie znajduje wystarczających podstaw formalnych.

Zwracam również uwagę, że strefy planistyczne naniesione na działkach nr 198/9 oraz 198/2 zostały wprowadzone bez uprzedniego złożenia formalnego wniosku oraz przed zakończeniem postępowania dotyczącego planów zabudowy dla tego terenu. Okoliczności te mogą budzić wątpliwości co do zasadności ich wprowadzenia, a także co do zgodności tych działań z obowiązującymi procedurami prawa planistycznego oraz zasadami transparentności procesu planistycznego.

Jednocześnie informuję, iż jestem właścicielem nieruchomości położonej w bezpośrednim sąsiedztwie obszaru objętego niniejszą uwagą.

7.2. (Nieobowiązkowo) W przypadku wypełnienia, należy uzupełnić każdą z kolumn tabeli.

Szczegółowe informacje dotyczące treści pisma w odniesieniu do działek ewidencyjnych:

Lp.	7.2.1. Nazwa aktu planowania przestrzennego	7.2.2. Identyfikator działki lub działek ewidencyjnych	7.2.3. Czy teren objęty pismem obejmuje całość działki lub działek ewidencyjnych ⁶⁾	7.2.4. Treść ⁶⁾
1	Plan ogólny gminy-konsultacje społeczne (10.02.2026r.)	198/9 Obręb 0060 Krubin 198/2 Obręb 0060 Krubin 196/3 Obręb 0060 Krubin 196/2 Obręb 0060 Krubin	<input checked="" type="checkbox"/> tak <input type="checkbox"/> nie	Wniosek o zmianę stref planistycznych 52 SW oraz 51OUZ na strefę otwartą (SO) Wniosek o zmianę strefy planistycznej 46SW na strefę otwartą (SO)

7.3. (Nieobowiązkowo) W przypadku wypełnienia, należy uzupełnić każdą z kolumn tabeli.

Szczegółowe informacje dotyczące działek ewidencyjnych oraz niektórych parametrów – w przypadku zaznaczenia w pkt 2: wniosku do projektu aktu (pkt 2.1), uwagi do konsultowanego projektu aktu (pkt 2.2) lub wniosku o zmianę aktu (pkt 2.3) oraz w pkt 3: planu ogólnego gminy (pkt 3.1) lub miejscowego planu zagospodarowania przestrzennego, w tym zintegrowanego planu inwestycyjnego lub miejscowego planu

rewitalizacji (pkt 3.2):

Lp.	7.3.1. Nazwa planu ogólnego gminy lub miejscowego planu zagospodarowania przestrzennego	7.3.2. Identyfikator działki lub działek ewidencyjnych	7.3.3. Czy teren objęty pismem obejmuje całość działki lub działek ewidencyjnych ⁷⁾	7.3.4. Nazwa lub nazwy klasy przeznaczenia terenu (albo symbol lub symbole klasy przeznaczenia terenu) ⁷⁾	7.3.5. Maksymalny udział powierzchni zabudowy [%]	7.3.6. Maksymalna wysokość zabudowy [m]	7.3.7. Minimalny udział powierzchni biologicznie czynnej [%]
1	<input type="checkbox"/> tak <input type="checkbox"/> nie

8. OŚWIADCZENIE W SPRAWIE KORESPONDENCJI ELEKTRONICZNEJ

Wyrażam zgodę Nie wyrażam zgody

na doręczanie korespondencji w niniejszej sprawie za pomocą środków komunikacji elektronicznej w rozumieniu art. 2 pkt 5 ustawy z dnia 18 lipca 2002 r. o świadczeniu usług drogą elektroniczną (Dz. U. z 2020 r. poz. 344).

9. ZAŁĄCZNIKI

- Pełnomocnictwo do reprezentowania składającego pismo lub pełnomocnictwo do doręczeń (zgodnie z ustawą z dnia 16 listopada 2006 r. o opłacie skarbowej (Dz. U. z 2023 r. poz. 2111)) – jeżeli składający pismo działa przez pełnomocnika.
- Potwierdzenie uiszczenia opłaty skarbowej od pełnomocnictwa – jeżeli obowiązek uiszczenia takiej opłaty wynika z ustawy z dnia 16 listopada 2006 r. o opłacie skarbowej.
- (Nieobowiązkowo). Określenie granic terenu w formie graficznej w przypadku wskazania terenu objętego pismem jako części działki ewidencyjnej lub działek ewidencyjnych.
- (Nieobowiązkowo). Inne załączniki – w przypadku zaznaczenia pola należy podać nazwy załączników.⁸⁾

10. PODPIS SKŁADAJĄCEGO PISMO (PEŁNOMOCNIKA) I DATA PODPISU

Podpis powinien być czytelny. Podpis i datę podpisu umieszcza się w przypadku składania pisma w postaci papierowej.

Podpis:



Data: 21.05.26

¹⁾ Można zaznaczyć więcej niż jedno pole. W ramach jednego pisma można wybrać tylko te akty, w przypadku których pismo będzie wysyłane do tego samego organu wskazanego w pkt 1. W przypadku gdy treść wniosku lub uwagi związana jest z dokumentem powiązany z aktem planowania przestrzennego (np. sporządzanej w toku procedowania aktu, w ramach strategicznej oceny oddziaływania na środowisko, prognozy oddziaływania na środowisko), należy w pkt 3 wybrać rodzaj aktu planowania przestrzennego, którego ten dokument dotyczy, po czym wprowadzić treść wniosku lub uwagi w pkt 7.1 lub 7.2.

²⁾ Nie dotyczy planu zagospodarowania przestrzennego województwa.

³⁾ Nie dotyczy planu zagospodarowania przestrzennego województwa i audytu krajobrazowego.

⁴⁾ W pkt 4 należy podać adres zamieszkania albo siedziby składającego pismo. W przypadku wypełnienia pkt 5 podaje się adres do korespondencji składającego pismo, jeżeli jest inny niż adres podany w pkt 4. W przypadku wypełnienia pkt 6 podaje się adres zamieszkania albo siedziby pełnomocnika. W przypadku większej liczby składających pismo lub pełnomocników dane kolejnych składających pismo lub pełnomocników dodaje się w formularzu albo zamieszcza na osobnych stronach i dołącza do formularza.

⁵⁾ Adres skrytki ePUAP lub adres do doręczeń elektronicznych wskazuje się w przypadku wyrażenia zgody na doręczanie korespondencji za pomocą środków komunikacji elektronicznej, z zastrzeżeniem przypadków, w których organ, zgodnie z przepisami ustawy z dnia 18 listopada 2020 r. o doręczeniach elektronicznych (Dz. U. z 2023 r. poz. 285, z późn. zm.), ma obowiązek doręczenia korespondencji na adres do doręczeń elektronicznych.

⁶⁾ W przypadku zaznaczenia pola „nie” (wskazania terenu objętego pismem jako części działki ewidencyjnej lub działek ewidencyjnych) można dodać załącznik z określeniem granic terenu w formie graficznej.

⁷⁾ Podaje się nazwę lub symbol klasy przeznaczenia terenu zgodnie ze standardami określonymi w przepisach wykonawczych wydanych na podstawie art. 16 ust. 2 ustawy z dnia 27 marca 2003 r. o planowaniu i zagospodarowaniu przestrzennym (Dz. U. z 2023 r. poz. 977, z późn. zm.).

⁸⁾ W przypadku dołączenia do pisma załączników zawierających dane osobowe, inne niż wymienione w pkt 4, 5 i 6, załączniki te należy

zanonimizować, tj. ukryć dane osobowe.

KLAUZULA INFORMACYJNA
dotycząca przetwarzania danych osobowych w związku z procedurą sporządzenia
aktu planowania przestrzennego

Zgodnie z art. 13 ust. 1 i ust. 2 ogólnego rozporządzenia o ochronie danych osobowych z dnia 27 kwietnia 2016 r., informujemy Panią/Pana o sposobie i celu, w jakim przetwarzamy Pani/Pana dane osobowe, a także o przysługujących Pani/Panu prawach, wynikających z regulacji o ochronie danych osobowych:

1. **Administratorem** Pani/Pana danych osobowych przetwarzanych w Urzędzie Miasta Ciechanów jest Prezydent Miasta Ciechanów, działający w imieniu Gminy Miejskiej Ciechanów (dane adresowe: 06-400 Ciechanów, Plac Jana Pawła II 6).
2. Kontakt z **Inspektorem Ochrony Danych Osobowych** możliwy jest za pośrednictwem poczty elektronicznej, adres e-mail: iod@umciechanow.pl lub pisemnie na adres Administratora danych.
3. Administrator przetwarza Pani/Pana dane osobowe na podstawie obowiązujących przepisów prawa, zawartych umów oraz na podstawie udzielonej zgody.
4. Pani/Pana dane osobowe przetwarzane będą w celu wypełnienia obowiązków ustawowych ciążących na Administratorze (art. 6 ust. 1 lit c RODO), jakimi są w tym przypadku obowiązki określone w art. 13i i art. 17 ustawy z dnia 27 marca 2003 roku o planowaniu zagospodarowaniu przestrzennym (t.j. Dz. U. z 2023 r, poz. 977 ze zm.).
5. W związku z przetwarzaniem danych w celach, o których mowa w pkt 4 odbiorcami Pani/Pana danych osobowych mogą być organy władzy publicznej oraz podmioty wykonujące zadania publiczne lub działające na zlecenie organów władzy publicznej, w zakresie i w celach, które wynikają z przepisów powszechnie obowiązującego prawa oraz inne podmioty, które na podstawie stosownych umów podpisanych z Gminą Miejską Ciechanów przetwarzają dane osobowe, dla których Administratorem jest Prezydent Miasta Ciechanów.
6. Pani/Pana dane osobowe będą przechowywane przez okres wynikający z zasad określonych w Rozporządzeniu z dnia 18 stycznia 2011 roku w sprawie instrukcji kancelaryjnej, jednolitych rzeczowych wykazów akt oraz instrukcji w sprawie organizacji i zakresu działania archiwów zakładowych.
7. W związku z przetwarzaniem Pani/Pana danych osobowych, w określonych przypadkach przysługuje Pani/Panu prawo do dostępu do danych osobowych, ich sprostowania, usunięcia lub ograniczenia przetwarzania, wniesienia sprzeciwu wobec przetwarzania, a także prawo do przenoszenia danych.
8. Podanie przez Panią/Pana danych osobowych jest obowiązkowe, w sytuacji, gdy przesłankę przetwarzania danych osobowych stanowi przepis prawa lub zawarta między stronami umowa, a w pozostałym zakresie przetwarzanie Pani/Pana danych osobowych odbywa się na podstawie Pani/Pana dobrowolnej zgody.
9. W przypadku powzięcia informacji o niezgodnym z prawem przetwarzaniu przez Administratora Pani/Pana danych osobowych, przysługuje Pani/Panu prawo wniesienia skargi do organu nadzorczego właściwego w sprawach ochrony danych osobowych. (Prezesa Urzędu Ochrony Danych Osobowych).
10. Pani/Pana dane nie trafią do państwa trzeciego lub organizacji międzynarodowej oraz nie będą przetwarzane w sposób zautomatyzowany i nie będą profilowane.
11. Szczegółowe informacje na temat ochrony Pani/Pana danych osobowych, a także przysługujących z tego tytułu praw, znajdzie Pani/Pan na stronie internetowej Urzędu Miasta Ciechanów w zakładce Ochrona Danych Osobowych (www.umciechanow.pl/samorzad/Ochrona_Danych_Osobowych).

WPP
2026 -03- 12

12.03.2026

P.P.S.f

31

Pismo dotyczące aktu planowania przestrzennego

1. ORGAN, DO KTÓREGO JEST SKŁADANE PISMO

Nazwa: Prezydent Miasta Ciechanów Pan Krzysztof Kosiński
Wydział Planowania Przestrzennego Urzędu Miasta Ciechanów

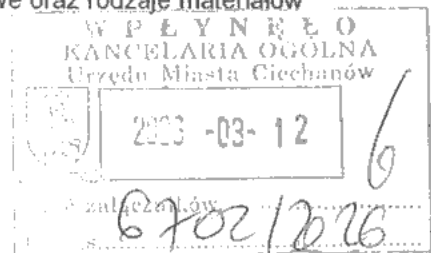

2. RODZAJ PISMA¹⁾

- 2.1. wniosek do projektu aktu 2.2. uwaga do konsultowanego projektu aktu²⁾
 2.3. wniosek o zmianę aktu³⁾ 2.4. wniosek o sporządzenie aktu³⁾

3. RODZAJ AKTU PLANOWANIA PRZESTRZENNEGO¹⁾

- 3.1. plan ogólny gminy
 3.2. miejscowy plan zagospodarowania przestrzennego, w tym zintegrowany plan inwestycyjny lub miejscowy plan rewitalizacji
 3.3. uchwała ustalająca zasady i warunki sytuowania obiektów małej architektury, tablic reklamowych i urządzeń reklamowych oraz ogrodzeń, ich gabaryty, standardy jakościowe oraz rodzaje materiałów budowlanych, z jakich mogą być wykonane
 3.4. audyt krajobrazowy
 3.5. plan zagospodarowania przestrzennego województwa

4. DANE SKŁADAJĄCEGO PISMO⁴⁾



E-mail (w przypadku gdy składający pismo posiada adres e-mail):

Nr tel. (nieobowiązkowo):

Adres skrytki ePUAP lub adres do doręczeń elektronicznych⁵⁾:

4.1. Czy składający pismo jest właścicielem lub użytkownikiem wieczystym nieruchomości objętej wnioskiem lub uwagą?

- tak nie

5. ADRES DO KORESPONDENCJI SKŁADAJĄCEGO PISMO⁴⁾

(Nieobowiązkowo) j.w.

Kraj: Województwo:

Powiat: Gmina:

Ulica: Nr domu: Nr lokalu:

Miejscowość: Kod pocztowy:

6. DANE PEŁNOMOCNIKA⁴⁾

(Nieobowiązkowo)

- pełnomocnik pełnomocnik do doręczeń

Imię i nazwisko:

Kraj: Województwo:

Powiat: Gmina:

Ulica: Nr domu: Nr lokalu:

Miejscowość: Kod pocztowy:

E-mail (w przypadku gdy pełnomocnik posiada adres e-mail):

Nr tel. (nieobowiązkowo):

Adres skrytki ePUAP lub adres do doręczeń elektronicznych⁵⁾:



PP/1038017
2026-03-12 08:54:21
2026-03-12

7. TREŚĆ PISMA

7.1. Nie wyrażam zgody na planowane ustanowienie na wskazanym obszarze Strefy OUZ (Obszaru Uzupełnienia Zabudowy) oraz strefy SW zabudowy wielorodzinnej dla działki nr 198/9, strefy 37SJ dla działki nr 198/2, a także strefy 46SW dla działek nr 196/2 i 196/3. Wnoszę o objęcie wszystkich wymienionych działek (198/9, 198/2, 196/2, 196/3) strefą otwartą SO.

Wskazane działki obejmują wartościowy przyrodniczo teren o charakterze wodno-błotnym wraz z podmokłą łąką. Obszar ten odgrywa istotną rolę w zachowaniu lokalnej bioróżnorodności, retencji wód oraz kształtowaniu mikroklimatu. Ma on także znaczenie edukacyjne i kulturowe w kontekście ochrony przyrody oraz gospodarowania zasobami wodnymi. Od wielu lat miejsce to stanowi siedlisko lęgowe żurawi objętych ścisłą ochroną gatunkową. Występuje tu również chroniona grzebiuszka ziemna, a także liczne rzadkie i zagrożone gatunki roślin i zwierząt, których siedliska są szczególnie wrażliwe na przekształcenia środowiska. Przykładem jest m.in. kukułka krwista – rzadki i zagrożony gatunek krajowego storczyka.

Planowana lokalizacja zabudowy wielorodzinnej nie uwzględnia charakteru istniejącej zabudowy w okolicy, nie znajduje wystarczającego uzasadnienia formalnego i pozostaje w sprzeczności z zasadami obowiązującego prawa planistycznego.

Realizacja inwestycji mieszkaniowej na terenach mokradłowych stwarza poważne zagrożenie dla funkcjonowania lokalnego ekosystemu. Prace takie jak odwodnienie terenu czy zwiększona presja człowieka doprowadziłyby do zniszczenia istniejących siedlisk przyrodniczych oraz trwałego zaburzenia stosunków wodnych w całej okolicy.

Ponadto proponowana lokalizacja inwestycji jest niekorzystna z punktu widzenia dostępności komunikacyjnej do centrum miasta oraz możliwości zapewnienia odpowiedniej infrastruktury drogowej o wystarczającej przepustowości. W konsekwencji realizacja osiedla w tym miejscu byłaby nieefektywna ekonomicznie i mogłaby prowadzić do nieuzasadnionego wykorzystania środków publicznych.

Dodatkowo należy zaznaczyć, że teren planowanej inwestycji (działka nr 198/9) nie został ujęty w obowiązujących miejscowych planach zagospodarowania przestrzennego (MPZP). W związku z tym wprowadzanie zmian w strukturze stref planistycznych na tym obszarze nie znajduje wystarczających podstaw formalnych.

Warto również podkreślić, że strefy planistyczne naniesione na działkach 198/9 oraz 198/2 zostały wprowadzone bez złożenia formalnego wniosku i przed zakończeniem procedury dotyczącej planów zabudowy dla tego terenu. Okoliczności te budzą wątpliwości co do zasadności tych działań oraz ich zgodności z procedurami prawa planistycznego, a także poddają pod znakiem zapytania transparentność prowadzonych działań.

Jestem właścicielem nieruchomości położonej w bezpośrednim sąsiedztwie obszaru, którego dotyczy niniejsza uwaga.

7.2. (Nieobowiązkowo) W przypadku wypełnienia, należy uzupełnić każdą z kolumn tabeli.

Szczegółowe informacje dotyczące treści pisma w odniesieniu do działek ewidencyjnych:

Lp.	7.2.1. Nazwa aktu planowania przestrzennego	7.2.2. Identyfikator działki lub działek ewidencyjnych	7.2.3. Czy teren objęty pismem obejmuje całość działki lub działek ewidencyjnych ⁶⁾	7.2.4. Treść ⁶⁾
1	Plan ogólny gminy-konsultacje społeczne (10.02.2026r.)	198/9 Obręb 0060 Krubin 198/2 Obręb 0060 Krubin 196/3 Obręb 0060 Krubin 196/2 Obręb 0060 Krubin	<input checked="" type="checkbox"/> tak <input type="checkbox"/> nie	Wniosek o zmianę stref planistycznych 52 SW oraz 51OUZ na strefę otwartą (SO) Wniosek o zmianę strefy planistycznej 46SW na strefę otwartą (SO)

7.3. (Nieobowiązkowo) W przypadku wypełnienia, należy uzupełnić każdą z kolumn tabeli.

Szczegółowe informacje dotyczące działek ewidencyjnych oraz niektórych parametrów – w przypadku zaznaczenia w pkt 2: wniosku do projektu aktu (pkt 2.1), uwagi do konsultowanego projektu aktu (pkt 2.2) lub wniosku o zmianę aktu (pkt 2.3) oraz w pkt 3: planu ogólnego gminy (pkt 3.1) lub miejscowego planu zagospodarowania przestrzennego, w tym zintegrowanego planu inwestycyjnego lub miejscowego planu rewitalizacji (pkt 3.2):

Lp.	7.3.1. Nazwa planu ogólnego gminy lub miejscowego planu zagospodarowania przestrzennego	7.3.2. Identyfikator działki lub działek ewidencyjnych	7.3.3. Czy teren objęty pismem obejmuje całość działki lub działek ewidencyjnych ⁷⁾	7.3.4. Nazwa lub nazwy klasy przeznaczenia terenu (albo symbol lub symbole klasy przeznaczenia terenu) ⁷⁾	7.3.5. Maksymalny udział powierzchni zabudowy [%]	7.3.6. Maksymalna wysokość zabudowy [m]	7.3.7. Minimalny udział powierzchni biologicznie czynnej [%]
1	<input type="checkbox"/> tak <input type="checkbox"/> nie

8. OŚWIADCZENIE W SPRAWIE KORESPONDENCJI ELEKTRONICZNEJ

Wyrażam zgodę Nie wyrażam zgody

na doręczanie korespondencji w niniejszej sprawie za pomocą środków komunikacji elektronicznej w rozumieniu art. 2 pkt 5 ustawy z dnia 18 lipca 2002 r. o świadczeniu usług drogą elektroniczną (Dz. U. z 2020 r. poz. 344).

9. ZAŁĄCZNIKI

- Pełnomocnictwo do reprezentowania składającego pismo lub pełnomocnictwo do doręczeń (zgodnie z ustawą z dnia 16 listopada 2006 r. o opłacie skarbowej (Dz. U. z 2023 r. poz. 2111)) – jeżeli składający pismo działa przez pełnomocnika.
- Potwierdzenie uiszczenia opłaty skarbowej od pełnomocnictwa – jeżeli obowiązek uiszczenia takiej opłaty wynika z ustawy z dnia 16 listopada 2006 r. o opłacie skarbowej.
- (Nieobowiązkowo). Określenie granic terenu w formie graficznej w przypadku wskazania terenu objętego pismem jako części działki ewidencyjnej lub działek ewidencyjnych.
- (Nieobowiązkowo). Inne załączniki – w przypadku zaznaczenia pola należy podać nazwy załączników.⁸⁾

10. PODPIS SKŁADAJĄCEGO PISMO (PEŁNOMOCNIKA) I DATA PODPISU

Podpis powinien być czytelny. Podpis i data podpisu umieszcza się w przypadku składania pisma w postaci papierowej.

Podpis: _____

Data: M. 03. 26

¹⁾ Można zaznaczyć więcej niż jedno pole. W ramach jednego pisma można wybrać tylko te akty, w przypadku których pismo będzie wysyłane do tego samego organu wskazanego w pkt 1. W przypadku gdy treść wniosku lub uwagi związana jest z dokumentem powiązany z aktem planowania przestrzennego (np. sporządzanej w toku procedowania aktu, w ramach strategicznej oceny oddziaływania na środowisko, prognozy oddziaływania na środowisko), należy w pkt 3 wybrać rodzaj aktu planowania przestrzennego, którego ten dokument dotyczy, po czym wprowadzić treść wniosku lub uwagi w pkt 7.1 lub 7.2.

²⁾ Nie dotyczy planu zagospodarowania przestrzennego województwa.

³⁾ Nie dotyczy planu zagospodarowania przestrzennego województwa i audytu krajobrazowego.

⁴⁾ W pkt 4 należy podać adres zamieszkania albo siedziby składającego pismo. W przypadku wypełnienia pkt 5 podaje się adres do korespondencji składającego pismo, jeżeli jest inny niż adres podany w pkt 4. W przypadku wypełnienia pkt 6 podaje się adres zamieszkania albo siedziby pełnomocnika. W przypadku większej liczby składających pismo lub pełnomocników dane kolejnych składających pismo lub pełnomocników dodaje się w formularzu albo zamieszcza na osobnych stronach i dołącza do formularza.

⁵⁾ Adres skrytki ePUAP lub adres do doręczeń elektronicznych wskazuje się w przypadku wyrażenia zgody na doręczanie korespondencji za pomocą środków komunikacji elektronicznej, z zastrzeżeniem przypadków, w których organ, zgodnie z przepisami ustawy z dnia 18 listopada 2020 r. o doręczeniach elektronicznych (Dz. U. z 2023 r. poz. 285, z późn. zm.), ma obowiązek doręczenia korespondencji na adres do doręczeń elektronicznych.

⁶⁾ W przypadku zaznaczenia pola „nie” (wskazania terenu objętego pismem jako części działki ewidencyjnej lub działek ewidencyjnych) można dodać załącznik z określeniem granic terenu w formie graficznej.

⁷⁾ Podaje się nazwę lub symbol klasy przeznaczenia terenu zgodnie ze standardami określonymi w przepisach wykonawczych wydanych na podstawie art. 16 ust. 2 ustawy z dnia 27 marca 2003 r. o planowaniu i zagospodarowaniu przestrzennym (Dz. U. z 2023 r. poz. 977, z późn. zm.).

⁸⁾ W przypadku dołączenia do pisma załączników zawierających dane osobowe, inne niż wymienione w pkt 4, 5 i 6, załączniki te należy zanonimizować, tj. ukryć dane osobowe.

KLAUZULA INFORMACYJNA
dotycząca przetwarzania danych osobowych w związku z procedurą sporządzenia
aktu planowania przestrzennego

Zgodnie z art. 13 ust. 1 i ust. 2 ogólnego rozporządzenia o ochronie danych osobowych z dnia 27 kwietnia 2016 r., informujemy Panią/Pana o sposobie i celu, w jakim przetwarzamy Pani/Pana dane osobowe, a także o przysługujących Pani/Panu prawach, wynikających z regulacji o ochronie danych osobowych:

1. **Administratorem** Pani/Pana danych osobowych przetwarzanych w Urzędzie Miasta Ciechanów jest Prezydent Miasta Ciechanów, działający w imieniu Gminy Miejskiej Ciechanów (dane adresowe: 06-400 Ciechanów, Plac Jana Pawła II 6).
2. Kontakt z **Inspektorem Ochrony Danych Osobowych** możliwy jest za pośrednictwem poczty elektronicznej, adres e-mail: iod@umciechanow.pl lub pisemnie na adres Administratora danych.
3. Administrator przetwarza Pani/Pana dane osobowe na podstawie obowiązujących przepisów prawa, zawartych umów oraz na podstawie udzielonej zgody.
4. Pani/Pana dane osobowe przetwarzane będą w celu wypełnienia obowiązków ustawowych ciążyących na Administratorze (art. 6 ust. 1 lit c RODO), jakimi są w tym przypadku obowiązki określone w art. 13i i art. 17 ustawy z dnia 27 marca 2003 roku o planowaniu zagospodarowaniu przestrzennym (t.j. Dz. U. z 2023 r. poz. 977 ze zm.).
5. W związku z przetwarzaniem danych w celach, o których mowa w pkt 4 odbiorcami Pani/Pana danych osobowych mogą być organy władzy publicznej oraz podmioty wykonujące zadania publiczne lub działające na zlecenie organów władzy publicznej, w zakresie i w celach, które wynikają z przepisów powszechnie obowiązującego prawa oraz inne podmioty, które na podstawie stosownych umów podpisanych z Gminą Miejską Ciechanów przetwarzają dane **osobowe**, dla których Administratorem jest Prezydent Miasta Ciechanów.
6. Pani/Pana dane osobowe będą przechowywane przez okres wynikający z zasad określonych w Rozporządzeniu z dnia 18 stycznia 2011 roku w sprawie instrukcji kancelaryjnej, jednolitych rzeczowych wykazów akt oraz instrukcji w sprawie organizacji i zakresu działania archiwów zakładowych.
7. W związku z przetwarzaniem Pani/Pana danych osobowych, w określonych przypadkach przysługuje Pani/Panu prawo do dostępu do danych osobowych, ich sprostowania, usunięcia lub ograniczenia przetwarzania, wniesienia sprzeciwu wobec przetwarzania, a także prawo do przenoszenia danych.
8. Podanie przez Panią/Pana danych osobowych jest obowiązkowe, w sytuacji, gdy przesłankę przetwarzania danych osobowych stanowi przepis prawa lub zawarta między stronami umowa, a w pozostałym zakresie przetwarzanie Pani/Pana danych osobowych odbywa się na podstawie Pani/Pana dobrowolnej zgody.
9. W przypadku powzięcia informacji o niezgodnym z prawem przetwarzaniu przez Administratora Pani/Pana danych osobowych, przysługuje Pani/Panu prawo wniesienia skargi do organu nadzorczego właściwego w sprawach ochrony danych osobowych. (Prezesa Urzędu Ochrony Danych Osobowych).
10. Pani/Pana dane nie trafią do państwa trzeciego lub organizacji międzynarodowej oraz nie będą przetwarzane w sposób zautomatyzowany i nie będą profilowane.
11. Szczegółowe informacje na temat ochrony Pani/Pana danych osobowych, a także przysługujących z tego tytułu praw, znajdzie Pani/Pan na stronie internetowej Urzędu Miasta Ciechanów w zakładce Ochrona Danych Osobowych ([www.umciechanow.pl/samorzad/Ochrona Danych Osobowych](http://www.umciechanow.pl/samorzad/Ochrona_Danych_Osobowych)).

WPD
2026-03-12

12.03.2026

P.P.S.

92

Pismo dotyczące aktu planowania przestrzennego

1. ORGAN, DO KTÓREGO JEST SKŁADANE PISMO

Nazwa: Prezydent Miasta Ciechanów Pan Krzysztof Kosiński
Wydział Planowania Przestrzennego Urzędu Miasta Ciechanów

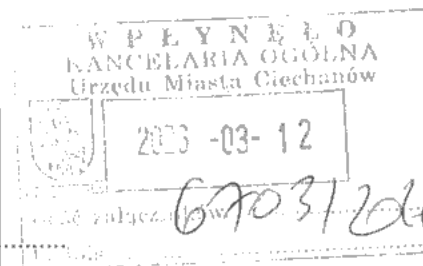

2. RODZAJ PISMA¹⁾

- 2.1. wniosek do projektu aktu 2.2. uwaga do konsultowanego projektu aktu²⁾
 2.3. wniosek o zmianę aktu³⁾ 2.4. wniosek o sporządzenie aktu³⁾

3. RODZAJ AKTU PLANOWANIA PRZESTRZENNEGO¹⁾

- 3.1. plan ogólny gminy
 3.2. miejscowy plan zagospodarowania przestrzennego, w tym zintegrowany plan inwestycyjny lub miejscowy plan rewitalizacji
 3.3. uchwała ustalająca zasady i warunki sytuowania obiektów małej architektury, tablic reklamowych i urządzeń reklamowych oraz ogrodzeń, ich gabaryty, standardy jakościowe oraz rodzaje materiałów budowlanych, z jakich mogą być wykonane
 3.4. audyt krajobrazowy
 3.5. plan zagospodarowania przestrzennego województwa

4. DANE SKŁADAJĄCEGO PISMO⁴⁾



E-mail (w przypadku gdy składający pismo posiada adres e-mail):

Nr tel. (nieobowiązkowo):

Adres skrytki ePUAP lub adres do doręczeń elektronicznych⁵⁾:

4.1. Czy składający pismo jest właścicielem lub użytkownikiem wieczystym nieruchomości objętej wnioskiem lub uwagą?

- tak nie

5. ADRES DO KORESPONDENCJI SKŁADAJĄCEGO PISMO⁴⁾

(Nieobowiązkowo) j.w.

Kraj: Województwo:

Powiat: Gmina:

Ulica: Nr domu: Nr lokalu:

Miejscowość: Kod pocztowy:

6. DANE PEŁNOMOCNIKA⁴⁾

(Nieobowiązkowo)

- pełnomocnik pełnomocnik do doręczeń

Imię i nazwisko:

Kraj: Województwo:

Powiat: Gmina:

Ulica: Nr domu: Nr lokalu:

Miejscowość: Kod pocztowy:

E-mail (w przypadku gdy pełnomocnik posiada adres e-mail):

Nr tel. (nieobowiązkowo):

Adres skrytki ePUAP lub adres do doręczeń elektronicznych⁵⁾:



PP/1038019

2026-03-12 08:56:49

2026-03-12

7. TREŚĆ PISMA

7.1. Wnoszę sprzeciw wobec planowanego ustanowienia na wskazanym obszarze Strefy OUZ (Obszaru Uzupelnienia Zabudowy) oraz stref zabudowy wielorodzinnej: SW dla działki nr 198/9, 37SJ dla działki nr 198/2 oraz 46SW dla działek nr 196/2 i 196/3. Wnoszę o objęcie wszystkich wymienionych działek (198/9, 198/2, 196/2, 196/3) strefą otwartą SO.

Przedmiotowy obszar obejmuje cenny przyrodniczo teren ekosystemu wodno-błotnego wraz z podmokłą łąką, który pełni istotne funkcje w zakresie retencji wód, utrzymania bioróżnorodności oraz kształtowania lokalnego mikroklimatu. Na tym terenie od wielu lat gniazdują objęte ścisłą ochroną żurawie, występuje również chroniona kumak nizinny oraz rzadkie gatunki roślin, w tym kukulka krwista – zagrożony gatunek rodzimego storczyka.

Realizacja zabudowy mieszkaniowej na tym obszarze wiązałaby się z ingerencją w stosunki wodne, w szczególności poprzez odwodnienie terenu oraz zwiększoną presję antropogeniczną. Działania te doprowadziłyby do degradacji siedlisk przyrodniczych oraz nieodwracalnego zaburzenia lokalnego systemu wodnego.

Planowana zabudowa wielorodzinna nie jest również spójna z istniejącym charakterem zagospodarowania przestrzennego tej części miejscowości ani z zasadami ładu przestrzennego. Dodatkowo teren działki nr 198/9 nie jest objęty obowiązującym miejscowym planem zagospodarowania przestrzennego, co podważa zasadność wprowadzania nowych stref zabudowy.

Zwracam również uwagę, że strefy planistyczne naniesione na działkach nr 198/9 oraz 198/2 zostały wprowadzone bez formalnego wniosku oraz przed zakończeniem procedury dotyczącej planów zabudowy dla tego obszaru, co budzi wątpliwości co do zgodności tych działań z obowiązującymi procedurami planistycznymi.

Jestem właścicielem nieruchomości położonej w bezpośrednim sąsiedztwie obszaru objętego niniejszą uwagą.

7.2. (Nieobowiązkowo) W przypadku wypełnienia, należy uzupełnić każdą z kolumn tabeli.

Szczegółowe informacje dotyczące treści pisma w odniesieniu do działek ewidencyjnych:

Lp.	7.2.1. Nazwa aktu planowania przestrzennego	7.2.2. Identyfikator działki lub działek ewidencyjnych	7.2.3. Czy teren objęty pismem obejmuje całość działki lub działek ewidencyjnych ⁶⁾	7.2.4. Treść ⁶⁾
1	Plan ogólny gminy-konsultacje społeczne (10.02.2026r.)	198/9 Obręb 0060 Krubin 198/2 Obręb 0060 Krubin 196/3 Obręb 0060 Krubin 196/2 Obręb 0060 Krubin	<input checked="" type="checkbox"/> tak <input type="checkbox"/> nie	Wniosek o zmianę stref planistycznych 52 SW oraz 51OUZ na strefę otwartą (SO) Wniosek o zmianę strefy planistycznej 46SW na strefę otwartą (SO)

7.3. (Nieobowiązkowo) W przypadku wypełnienia, należy uzupełnić każdą z kolumn tabeli.

Szczegółowe informacje dotyczące działek ewidencyjnych oraz niektórych parametrów – w przypadku zaznaczenia w pkt 2: wniosku do projektu aktu (pkt 2.1), uwagi do konsultowanego projektu aktu (pkt 2.2) lub wniosku o zmianę aktu (pkt 2.3) oraz w pkt 3: planu ogólnego gminy (pkt 3.1) lub miejscowego planu zagospodarowania przestrzennego, w tym zintegrowanego planu inwestycyjnego lub miejscowego planu rewitalizacji (pkt 3.2):

Lp.	7.3.1. Nazwa planu ogólnego gminy lub miejscowego planu zagospodarowania przestrzennego	7.3.2. Identyfikator działki lub działek ewidencyjnych	7.3.3. Czy teren objęty pismem obejmuje całość działki lub działek ewidencyjnych ⁷⁾	7.3.4. Nazwa lub nazwy klasy przeznaczenia terenu (albo symbol lub symbole klasy przeznaczenia terenu) ⁷⁾	7.3.5. Maksymalny udział powierzchni zabudowy [%]	7.3.6. Maksymalna wysokość zabudowy [m]	7.3.7. Minimalny udział powierzchni biologicznie czynnej [%]
1	<input type="checkbox"/> tak <input type="checkbox"/> nie

8. OŚWIADCZENIE W SPRAWIE KORESPONDENCJI ELEKTRONICZNEJ

Wyrażam zgodę Nie wyrażam zgody

na doręczanie korespondencji w niniejszej sprawie za pomocą środków komunikacji elektronicznej w rozumieniu art. 2 pkt 5 ustawy z dnia 18 lipca 2002 r. o świadczeniu usług drogą elektroniczną (Dz. U. z 2020 r. poz. 344).

9. ZAŁĄCZNIKI

- Pełnomocnictwo do reprezentowania składającego pismo lub pełnomocnictwo do doręczeń (zgodnie z ustawą z dnia 16 listopada 2006 r. o opłacie skarbowej (Dz. U. z 2023 r. poz. 2111)) – jeżeli składający pismo działa przez pełnomocnika.
- Potwierdzenie uiszczenia opłaty skarbowej od pełnomocnictwa – jeżeli obowiązek uiszczenia takiej opłaty wynika z ustawy z dnia 16 listopada 2006 r. o opłacie skarbowej.
- (Nieobowiązkowo). Określenie granic terenu w formie graficznej w przypadku wskazania terenu objętego pismem jako części działki ewidencyjnej lub działek ewidencyjnych.
- (Nieobowiązkowo). Inne załączniki – w przypadku zaznaczenia pola należy podać nazwy załączników.⁸⁾

10. PODPIS SKŁADAJĄCEGO PISMO (PEŁNOMOCNIKA) I DATA PODPISU

Podpis powinien być czytelny. Podpis i datę podpisu umieszcza się w przypadku składania pisma w postaci papierowej.

Podpis:



Data: 11.23.2026

¹⁾ Można zaznaczyć więcej niż jedno pole. W ramach jednego pisma można wybrać tylko te akty, w przypadku których pismo będzie wysyłane do tego samego organu wskazanego w pkt 1. W przypadku gdy treść wniosku lub uwagi związana jest z dokumentem powiązany z aktem planowania przestrzennego (np. sporządzanej w toku procedowania aktu, w ramach strategicznej oceny oddziaływania na środowisko, prognozy oddziaływania na środowisko), należy w pkt 3 wybrać rodzaj aktu planowania przestrzennego, którego ten dokument dotyczy, po czym wprowadzić treść wniosku lub uwagi w pkt 7.1 lub 7.2.

²⁾ Nie dotyczy planu zagospodarowania przestrzennego województwa.

³⁾ Nie dotyczy planu zagospodarowania przestrzennego województwa i audytu krajobrazowego.

⁴⁾ W pkt 4 należy podać adres zamieszkania albo siedziby składającego pismo. W przypadku wypełnienia pkt 5 podaje się adres do korespondencji składającego pismo, jeżeli jest inny niż adres podany w pkt 4. W przypadku wypełnienia pkt 6 podaje się adres zamieszkania albo siedziby pełnomocnika. W przypadku większej liczby składających pismo lub pełnomocników dane kolejnych składających pismo lub pełnomocników dodaje się w formularzu albo zamieszcza na osobnych stronach i dołącza do formularza.

⁵⁾ Adres skrytki ePUAP lub adres do doręczeń elektronicznych wskazuje się w przypadku wyrażenia zgody na doręczanie korespondencji za pomocą środków komunikacji elektronicznej, z zastrzeżeniem przypadków, w których organ, zgodnie z przepisami ustawy z dnia 18 listopada 2020 r. o doręczeniach elektronicznych (Dz. U. z 2023 r. poz. 285, z późn. zm.), ma obowiązek doręczenia korespondencji na adres do doręczeń elektronicznych.

⁶⁾ W przypadku zaznaczenia pola „nie” (wskazania terenu objętego pismem jako części działki ewidencyjnej lub działek ewidencyjnych) można dodać załącznik z określeniem granic terenu w formie graficznej.

⁷⁾ Podaje się nazwę lub symbol klasy przeznaczenia terenu zgodnie ze standardami określonymi w przepisach wykonawczych wydanych na podstawie art. 16 ust. 2 ustawy z dnia 27 marca 2003 r. o planowaniu i zagospodarowaniu przestrzennym (Dz. U. z 2023 r. poz. 977, z późn. zm.).

⁸⁾ W przypadku dołączenia do pisma załączników zawierających dane osobowe, inne niż wymienione w pkt 4, 5 i 6, załączniki te należy zanonimizować, tj. ukryć dane osobowe.

KLAUZULA INFORMACYJNA
dotycząca przetwarzania danych osobowych w związku z procedurą sporządzenia
aktu planowania przestrzennego

Zgodnie z art. 13 ust. 1 i ust. 2 ogólnego rozporządzenia o ochronie danych osobowych z dnia 27 kwietnia 2016 r., informujemy Panią/Pana o sposobie i celu, w jakim przetwarzamy Pani/Pana dane osobowe, a także o przysługujących Pani/Panu prawach, wynikających z regulacji o ochronie danych osobowych:

1. **Administratorem** Pani/Pana danych osobowych przetwarzanych w Urzędzie Miasta Ciechanów jest Prezydent Miasta Ciechanów, działający w imieniu Gminy Miejskiej Ciechanów (dane adresowe: 06-400 Ciechanów, Plac Jana Pawła II 6).
2. Kontakt z **Inspektorem Ochrony Danych Osobowych** możliwy jest za pośrednictwem poczty elektronicznej, adres e-mail: iod@umciechanow.pl lub pisemnie na adres Administratora danych.
3. Administrator przetwarza Pani/Pana dane osobowe na podstawie obowiązujących przepisów prawa, zawartych umów oraz na podstawie udzielonej zgody.
4. Pani/Pana dane osobowe przetwarzane będą w celu wypełnienia obowiązków ustawowych ciążyących na Administratorze (art. 6 ust. 1 lit c RODO), jakimi są w tym przypadku obowiązki określone w art. 13i i art. 17 ustawy z dnia 27 marca 2003 roku o planowaniu zagospodarowaniu przestrzennym (t.j. Dz. U. z 2023 r, poz. 977 ze zm.).
5. W związku z przetwarzaniem danych w celach, o których mowa w pkt 4 odbiorcami Pani/Pana danych osobowych mogą być organy władzy publicznej oraz podmioty wykonujące zadania publiczne lub działające na zlecenie organów władzy publicznej, w zakresie i w celach, które wynikają z przepisów powszechnie obowiązującego prawa oraz inne podmioty, które na podstawie stosownych umów podpisanych z Gminą Miejską Ciechanów przetwarzają dane osobowe, dla których Administratorem jest Prezydent Miasta Ciechanów.
6. Pani/Pana dane osobowe będą przechowywane przez okres wynikający z zasad określonych w Rozporządzeniu z dnia 18 stycznia 2011 roku w sprawie instrukcji kancelaryjnej, jednolitych rzeczowych wykazów akt oraz instrukcji w sprawie organizacji i zakresu działania archiwów zakładowych.
7. W związku z przetwarzaniem Pani/Pana danych osobowych, w określonych przypadkach przysługuje Pani/Panu prawo do dostępu do danych osobowych, ich sprostowania, usunięcia lub ograniczenia przetwarzania, wniesienia sprzeciwu wobec przetwarzania, a także prawo do przenoszenia danych.
8. Podanie przez Panią/Pana danych osobowych jest obowiązkowe, w sytuacji, gdy przesłankę przetwarzania danych osobowych stanowi przepis prawa lub zawarta między stronami umowa, a w pozostałym zakresie przetwarzanie Pani/Pana danych osobowych odbywa się na podstawie Pani/Pana dobrowolnej zgody.
9. W przypadku powzięcia informacji o niezgodnym z prawem przetwarzaniu przez Administratora Pani/Pana danych osobowych, przysługuje Pani/Panu prawo wniesienia skargi do organu nadzorczego właściwego w sprawach ochrony danych osobowych. (Prezesa Urzędu Ochrony Danych Osobowych).
10. Pani/Pana dane nie trafią do państwa trzeciego lub organizacji międzynarodowej oraz nie będą przetwarzane w sposób zautomatyzowany i nie będą profilowane.
11. Szczegółowe informacje na temat ochrony Pani/Pana danych osobowych, a także przysługujących z tego tytułu praw, znajdzie Pani/Pan na stronie internetowej Urzędu Miasta Ciechanów w zakładce Ochrona Danych Osobowych ([www.umciechanow.pl/samorzad/Ochrona Danych Osobowych](http://www.umciechanow.pl/samorzad/Ochrona_Danych_Osobowych)).

WPP
2026-03-12

12.03.2026

J.P.S.z

Pismo dotyczące aktu planowania przestrzennego

93

1. ORGAN, DO KTÓREGO JEST SKŁADANE PISMO

Nazwa: Prezydent Miasta Ciechanów Pan Krzysztof Kosiński
Wydział Planowania Przestrzennego Urzędu Miasta Ciechanów

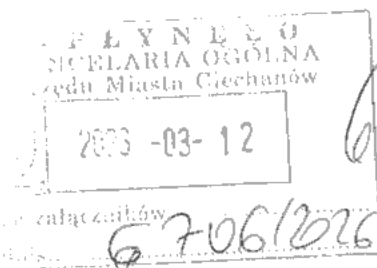
2. RODZAJ PISMA¹⁾

- 2.1. wniosek do projektu aktu 2.2. uwaga do konsultowanego projektu aktu²⁾
 2.3. wniosek o zmianę aktu³⁾ 2.4. wniosek o sporządzenie aktu³⁾

3. RODZAJ AKTU PLANOWANIA PRZESTRZENNEGO¹⁾

- 3.1. plan ogólny gminy
 3.2. miejscowy plan zagospodarowania przestrzennego, w tym zintegrowany plan inwestycyjny lub miejscowy plan rewitalizacji
 3.3. uchwała ustalająca zasady i warunki sytuowania obiektów małej architektury, tablic reklamowych i urządzeń reklamowych oraz ogrodzeń, ich gabaryty, standardy jakościowe oraz rodzaje materiałów budowlanych, z jakich mogą być wykonane
 3.4. audyt krajobrazowy
 3.5. plan zagospodarowania przestrzennego województwa

4. DANE SKŁADAJĄCEGO PISMO⁴⁾



E-mail (w przypadku gdy składający pismo posiada adres e-mail):

Nr tel. (nieobowiązkowo):

Adres skrytki ePUAP lub adres do doręczeń elektronicznych⁵⁾:

4.1. Czy składający pismo jest właścicielem lub użytkownikiem wieczystym nieruchomości objętej wnioskiem lub uwagą?

- tak nie

5. ADRES DO KORESPONDENCJI SKŁADAJĄCEGO PISMO⁴⁾

(Nieobowiązkowo) j.w.

Kraj: Województwo:

Powiat: Gmina:

Ulica: Nr domu: Nr lokalu:

Miejscowość: Kod pocztowy:

6. DANE PEŁNOMOCNIKA⁴⁾

(Nieobowiązkowo)

- pełnomocnik pełnomocnik do doręczeń

Imię i nazwisko:

Kraj: Województwo:

Powiat: Gmina:

Ulica: Nr domu: Nr lokalu:

Miejscowość: Kod pocztowy:

E-mail (w przypadku gdy pełnomocnik posiada adres e-mail):

Nr tel. (nieobowiązkowo):

Adres skrytki ePUAP lub adres do doręczeń elektronicznych⁵⁾:



PP/1038022

2026-03-12 09:03:56

2026-03-12

7. TREŚĆ PISMA

7.1.

Nie zgadzam się na wyznaczenie na tym terenie Strefy OUZ oraz stref zabudowy wielorodzinnej (SW dla działki nr 198/9, 37SJ dla działki nr 198/2 oraz 46SW dla działek nr 196/2 i 196/3). Proszę o objęcie wszystkich tych działek (198/9, 198/2, 196/2, 196/3) strefą otwartą SO.

Teren ten od wielu lat jest naturalnym, podmokłym obszarem, który zachował swój przyrodniczy charakter. Dla mieszkańców okolicy jest to miejsce dobrze znane i ważne. Od dawna można tu obserwować dziką przyrodę – każdego roku pojawiają się żurawie, które mają tu swoje miejsce lęgowe. Występują tu także inne chronione gatunki zwierząt oraz rzadkie rośliny, między innymi kukulka krwista.

Jako mieszkaniec okolicy wiem, jak ważną rolę ten teren odgrywa w przyrodzie. Podmokła łąka zatrzymuje wodę i pomaga utrzymać naturalną równowagę w okolicy. Zabudowanie tego miejsca oznaczałoby jego osuszenie i bezpowrotne zniszczenie przyrody, która od lat jest częścią tego krajobrazu.

Obawiam się również, że budowa dużego osiedla w tym miejscu nie pasowałaby do obecnego charakteru tej spokojnej okolicy i znacząco zwiększyłaby ruch samochodowy na lokalnych drogach.

Dla wielu mieszkańców jest to miejsce, z którym wiążą się wspomnienia i które przez lata pozostało fragmentem prawdziwej, niezmiętej przyrody. Dlatego proszę o jego zachowanie i ochronę.

Jestem właścicielem nieruchomości położonej w bezpośrednim sąsiedztwie obszaru objętego niniejszą uwagą.

7.2. (Nieobowiązkowo) W przypadku wypełnienia, należy uzupełnić każdą z kolumn tabeli.

Szczegółowe informacje dotyczące treści pisma w odniesieniu do działek ewidencyjnych:

Lp.	7.2.1. Nazwa aktu planowania przestrzennego	7.2.2. Identyfikator działki lub działek ewidencyjnych	7.2.3. Czy teren objęty pismem obejmuje całość działki lub działek ewidencyjnych ⁶⁾	7.2.4. Treść ⁶⁾
1	Plan ogólny gminy-konsultacje społeczne (10.02.2026r.)	198/9 Obręb 0060 Krubin 198/2 Obręb 0060 Krubin 196/3 Obręb 0060 Krubin 196/2 Obręb 0060 Krubin	<input checked="" type="checkbox"/> tak <input type="checkbox"/> nie	Wniosek o zmianę stref planistycznych 52 SW oraz 51OUZ na strefę otwartą (SO) Wniosek o zmianę strefy planistycznej 46SW na strefę otwartą (SO)

7.3. (Nieobowiązkowo) W przypadku wypełnienia, należy uzupełnić każdą z kolumn tabeli.

Szczegółowe informacje dotyczące działek ewidencyjnych oraz niektórych parametrów – w przypadku zaznaczenia w pkt 2: wniosku do projektu aktu (pkt 2.1), uwagi do konsultowanego projektu aktu (pkt 2.2) lub wniosku o zmianę aktu (pkt 2.3) oraz w pkt 3: planu ogólnego gminy (pkt 3.1) lub miejscowego planu zagospodarowania przestrzennego, w tym zintegrowanego planu inwestycyjnego lub miejscowego planu rewitalizacji (pkt 3.2):

Lp.	7.3.1. Nazwa planu ogólnego gminy lub miejscowego planu zagospodarowania przestrzennego	7.3.2. Identyfikator działki lub działek ewidencyjnych	7.3.3. Czy teren objęty pismem obejmuje całość działki lub działek ewidencyjnych ⁷⁾	7.3.4. Nazwa lub nazwy klasy przeznaczenia terenu (albo symbol lub symbole klasy przeznaczenia terenu) ⁷⁾	7.3.5. Maksymalny udział powierzchni zabudowy [%]	7.3.6. Maksymalna wysokość zabudowy [m]	7.3.7. Minimalny udział powierzchni biologicznie czynnej [%]
1	<input type="checkbox"/> tak <input type="checkbox"/> nie

8. OŚWIADCZENIE W SPRAWIE KORESPONDENCJI ELEKTRONICZNEJ

Wyrażam zgodę Nie wyrażam zgody

na doręczanie korespondencji w niniejszej sprawie za pomocą środków komunikacji elektronicznej w rozumieniu art. 2 pkt 5 ustawy z dnia 18 lipca 2002 r. o świadczeniu usług drogą elektroniczną (Dz. U. z 2020 r. poz. 344).

9. ZAŁĄCZNIKI

- Pełnomocnictwo do reprezentowania składającego pismo lub pełnomocnictwo do doręczeń (zgodnie z ustawą z dnia 16 listopada 2006 r. o opłacie skarbowej (Dz. U. z 2023 r. poz. 2111)) – jeżeli składający pismo działa przez pełnomocnika.
- Potwierdzenie uiszczenia opłaty skarbowej od pełnomocnictwa – jeżeli obowiązek uiszczenia takiej opłaty wynika z ustawy z dnia 16 listopada 2006 r. o opłacie skarbowej.
- (Nieobowiązkowo). Określenie granic terenu w formie graficznej w przypadku wskazania terenu objętego pismem jako części działki ewidencyjnej lub działek ewidencyjnych.
- (Nieobowiązkowo). Inne załączniki – w przypadku zaznaczenia pola należy podać nazwy załączników.⁹⁾

10. PODPIS SKŁADAJĄCEGO PISMO (PEŁNOMOCNIKA) I DATA PODPISU

Podpis powinien być czytelny. Podpis i datę podpisu umieszcza się w przypadku składania pisma w postaci papierowej.

Podpis: _____

Data: 11 III 2026

¹⁾ Można zaznaczyć więcej niż jedno pole. W ramach jednego pisma można wybrać tylko te akty, w przypadku których pismo będzie wysyłane do tego samego organu wskazanego w pkt 1. W przypadku gdy treść wniosku lub uwagi związana jest z dokumentem powiązany z aktem planowania przestrzennego (np. sporządzanej w toku procedowania aktu, w ramach strategicznej oceny oddziaływania na środowisko, prognozy oddziaływania na środowisko), należy w pkt 3 wybrać rodzaj aktu planowania przestrzennego, którego ten dokument dotyczy, po czym wprowadzić treść wniosku lub uwagi w pkt 7.1 lub 7.2.

²⁾ Nie dotyczy planu zagospodarowania przestrzennego województwa.

³⁾ Nie dotyczy planu zagospodarowania przestrzennego województwa i audytu krajobrazowego.

⁴⁾ W pkt 4 należy podać adres zamieszkania albo siedziby składającego pismo. W przypadku wypełnienia pkt 5 podaje się adres do korespondencji składającego pismo, jeżeli jest inny niż adres podany w pkt 4. W przypadku wypełnienia pkt 6 podaje się adres zamieszkania albo siedziby pełnomocnika. W przypadku większej liczby składających pismo lub pełnomocników dane kolejnych składających pismo lub pełnomocników dodaje się w formularzu albo zamieszcza na osobnych stronach i dołącza do formularza.

⁵⁾ Adres skrytki ePUAP lub adres do doręczeń elektronicznych wskazuje się w przypadku wyrażenia zgody na doręczanie korespondencji za pomocą środków komunikacji elektronicznej, z zastrzeżeniem przypadków, w których organ, zgodnie z przepisami ustawy z dnia 18 listopada 2020 r. o doręczeniach elektronicznych (Dz. U. z 2023 r. poz. 285, z późn. zm.), ma obowiązek doręczenia korespondencji na adres do doręczeń elektronicznych.

⁶⁾ W przypadku zaznaczenia pola „nie” (wskazania terenu objętego pismem jako części działki ewidencyjnej lub działek ewidencyjnych) można dodać załącznik z określeniem granic terenu w formie graficznej.

⁷⁾ Podaje się nazwę lub symbol klasy przeznaczenia terenu zgodnie ze standardami określonymi w przepisach wykonawczych wydanych na podstawie art. 16 ust. 2 ustawy z dnia 27 marca 2003 r. o planowaniu i zagospodarowaniu przestrzennym (Dz. U. z 2023 r. poz. 977, z późn. zm.).

⁹⁾ W przypadku dołączenia do pisma załączników zawierających dane osobowe, inne niż wymienione w pkt 4, 5 i 6, załączniki te należy zanonimizować, tj. ukryć dane osobowe.

KLAUZULA INFORMACYJNA

dotycząca przetwarzania danych osobowych w związku z procedurą sporządzenia aktu planowania przestrzennego

Zgodnie z art. 13 ust. 1 i ust. 2 ogólnego rozporządzenia o ochronie danych osobowych z dnia 27 kwietnia 2016 r., informujemy Panią/Pana o sposobie i celu, w jakim przetwarzamy Pani/Pana dane osobowe, a także o przysługujących Pani/Panu prawach, wynikających z regulacji o ochronie danych osobowych:

1. **Administratorem** Pani/Pana danych osobowych przetwarzanych w Urzędzie Miasta Ciechanów jest Prezydent Miasta Ciechanów, działający w imieniu Gminy Miejskiej Ciechanów (dane adresowe: 06-400 Ciechanów, Plac Jana Pawła II 6).
2. Kontakt z **Inspektorem Ochrony Danych Osobowych** możliwy jest za pośrednictwem poczty elektronicznej, adres e-mail: iod@umciechanow.pl lub pisemnie na adres Administratora danych.
3. Administrator przetwarza Pani/Pana dane osobowe na podstawie obowiązujących przepisów prawa, zawartych uchwytów oraz na podstawie udzielonej zgody.

-
4. Pani/Pana dane osobowe przetwarzane będą w celu wypełnienia obowiązków ustawowych ciążących na Administratorze (art. 6 ust. 1 lit c RODO), jakimi są w tym przypadku obowiązki określone w art. 13i i art. 17 ustawy z dnia 27 marca 2003 roku o planowaniu zagospodarowaniu przestrzennym (t.j. Dz. U. z 2023 r, poz. 977 ze zm.).
 5. W związku z przetwarzaniem danych w celach, o których mowa w pkt 4 odbiorcami Pani/Pana danych osobowych mogą być organy władzy publicznej oraz podmioty wykonujące zadania publiczne lub działające na zlecenie organów władzy publicznej, w zakresie i w celach, które wynikają z przepisów powszechnie obowiązującego prawa oraz inne podmioty, które na podstawie stosownych umów podpisanych z Gminą Miejską Ciechanów przetwarzają dane osobowe, dla których Administratorem jest Prezydent Miasta Ciechanów.
 6. Pani/Pana dane osobowe będą przechowywane przez okres wynikający z zasad określonych w Rozporządzeniu z dnia 18 stycznia 2011 roku w sprawie instrukcji kancelaryjnej, jednolitych rzeczowych wykazów akt oraz instrukcji w sprawie organizacji i zakresu działania archiwów zakładowych.
 7. W związku z przetwarzaniem Pani/Pana danych osobowych, w określonych przypadkach przysługuje Pani/Panu prawo do dostępu do danych osobowych, ich sprostowania, usunięcia lub ograniczenia przetwarzania, wniesienia sprzeciwu wobec przetwarzania, a także prawo do przenoszenia danych.
 8. Podanie przez Panią/Pana danych osobowych jest obowiązkowe, w sytuacji, gdy przesłankę przetwarzania danych osobowych stanowi przepis prawa lub zawarta między stronami umowa, a w pozostałym zakresie przetwarzanie Pani/Pana danych osobowych odbywa się na podstawie Pani/Pana dobrowolnej zgody.
 9. W przypadku powzięcia informacji o niezgodnym z prawem przetwarzaniu przez Administratora Pani/Pana danych osobowych, przysługuje Pani/Panu prawo wniesienia skargi do organu nadzorczego właściwego w sprawach ochrony danych osobowych. (Prezesa Urzędu Ochrony Danych Osobowych).
 10. Pani/Pana dane nie trafią do państwa trzeciego lub organizacji międzynarodowej oraz nie będą przetwarzane w sposób zautomatyzowany i nie będą profilowane.
 11. Szczegółowe informacje na temat ochrony Pani/Pana danych osobowych, a także przysługujących z tego tytułu praw, znajdzie Pani/Pan na stronie internetowej Urzędu Miasta Ciechanów w zakładce Ochrona Danych Osobowych (www.umciechanow.pl/samorzad/Ochrona_Danych_Osobowych).

WPD
2026-03-12

12.03.2026

P.P.S.J.

Pismo dotyczące aktu planowania przestrzennego

94

1. ORGAN, DO KTÓREGO JEST SKŁADANE PISMO

Nazwa: Prezydent Miasta Ciechanów Pan Krzysztof Kosiński
Wydział Planowania Przestrzennego Urzędu Miasta Ciechanów

2. RODZAJ PISMA¹⁾

- 2.1. wniosek do projektu aktu 2.2. uwaga do konsultowanego projektu aktu²⁾
 2.3. wniosek o zmianę aktu³⁾ 2.4. wniosek o sporządzenie aktu³⁾

3. RODZAJ AKTU PLANOWANIA PRZESTRZENNEGO¹⁾

- 3.1. plan ogólny gminy
 3.2. miejscowy plan zagospodarowania przestrzennego, w tym zintegrowany plan inwestycyjny lub miejscowy plan rewitalizacji
 3.3. uchwała ustalająca zasady i warunki sytuowania obiektów małej architektury, tablic reklamowych i urządzeń reklamowych oraz ogrodzeń, ich gabaryty, standardy jakościowe oraz rodzaje materiałów budowlanych, z jakich mogą być wykonane
 3.4. audyt krajobrazowy
 3.5. plan zagospodarowania przestrzennego województwa

4. DANE SKŁADAJĄCEGO PISMO⁴⁾



PLYPKO
CELARNIA GOSPODARSTWA
Miasta Ciechanów

2026-03-12

Ciechanów
6705/2016

E-mail (w przypadku gdy składający pismo posiada adres e-mail):

Nr tel. (nieobowiązkowo):

Adres skrytki ePUAP lub adres do doręczeń elektronicznych⁵⁾:

4.1. Czy składający pismo jest właścicielem lub użytkownikiem wieczystym nieruchomości objętej wnioskiem lub uwagą?

- tak nie

5. ADRES DO KORESPONDENCJI SKŁADAJĄCEGO PISMO⁴⁾

(Nieobowiązkowo) j.w.

Kraj: Województwo:

Powiat: Gmina:

Ulica: Nr domu: Nr lokalu:

Miejscowość: Kod pocztowy:

6. DANE PEŁNOMOCNIKA⁴⁾

(Nieobowiązkowo)

- pełnomocnik pełnomocnik do doręczeń

Imię i nazwisko:

Kraj: Województwo:

Powiat: Gmina:


Ulica: Nr domu: Nr lokalu:

Miejscowość: Kod pocztowy:

E-mail (w przypadku gdy pełnomocnik posiada adres e-mail):

Nr tel. (nieobowiązkowo):

Adres skrytki ePUAP lub adres do doręczeń elektronicznych⁵⁾:



PP/1038021

2026-03-12 09:00:02

2026-03-12

7. TREŚĆ PISMA

7.1. Nie zgadzam się na wyznaczenie na tym terenie Strefy OUZ oraz stref zabudowy wielorodzinnej (SW dla działki nr 198/9, 37SJ dla działki nr 198/2 oraz 46SW dla działek nr 196/2 i 196/3). Wnoszę o objęcie wszystkich tych działek (198/9, 198/2, 196/2, 196/3) strefą otwartą SO.

Teren ten jest obszarem podmokłym i stanowi cenny przyrodniczo ekosystem wodno-błotny. Pełni ważną funkcję w zatrzymywaniu wody, ograniczaniu lokalnych podtopień oraz utrzymaniu bioróżnorodności. Od wielu lat gniazdują tu żurawie objęte ścisłą ochroną, występuje również chroniona grzebiuszka ziemna oraz rzadkie gatunki roślin, w tym kukułka krwista. Zabudowa tego miejsca oznaczałaby konieczność odwodnienia terenu, co doprowadziłoby do zniszczenia tych siedlisk oraz zaburzenia naturalnych stosunków wodnych w okolicy.

Planowana zabudowa wielorodzinna nie pasuje także do obecnego charakteru tej części miejscowości, gdzie dominuje zabudowa jednorodzinna oraz tereny otwarte. Budowa dużego osiedla w tym miejscu mogłaby znacząco zwiększyć ruch samochodowy i obciążyć lokalne drogi, które już dziś mają ograniczoną przepustowość.

Dodatkowo teren ten pełni ważną funkcję przyrodniczą i krajobrazową dla mieszkańców okolicy. Jest to jedno z niewielu miejsc w najbliższym sąsiedztwie, gdzie zachował się naturalny charakter środowiska i gdzie można obserwować dziką przyrodę.

Jestem mieszkańcem oraz właścicielem nieruchomości położonej w bezpośrednim sąsiedztwie obszaru objętego niniejszą uwagą.

7.2. (Nieobowiązkowo) W przypadku wypełnienia, należy uzupełnić każdą z kolumn tabeli.

Szczegółowe informacje dotyczące treści pisma w odniesieniu do działek ewidencyjnych:

Lp.	7.2.1. Nazwa aktu planowania przestrzennego	7.2.2. Identyfikator działki lub działek ewidencyjnych	7.2.3. Czy teren objęty pismem obejmuje całość działki lub działek ewidencyjnych ⁶⁾	7.2.4. Treść ⁶⁾
1	Plan ogólny gminy-konsultacje społeczne (10.02.2026r.)	198/9 Obręb 0060 Krubin 198/2 Obręb 0060 Krubin 196/3 Obręb 0060 Krubin 196/2 Obręb 0060 Krubin	<input checked="" type="checkbox"/> tak <input type="checkbox"/> nie	Wniosek o zmianę stref planistycznych 52 SW oraz 51OUZ na strefę otwartą (SO) Wniosek o zmianę strefy planistycznej 46SW na strefę otwartą (SO)

7.3. (Nieobowiązkowo) W przypadku wypełnienia, należy uzupełnić każdą z kolumn tabeli.

Szczegółowe informacje dotyczące działek ewidencyjnych oraz niektórych parametrów – w przypadku zaznaczenia w pkt 2: wniosku do projektu aktu (pkt 2.1), uwagi do konsultowanego projektu aktu (pkt 2.2) lub wniosku o zmianę aktu (pkt 2.3) oraz w pkt 3: planu ogólnego gminy (pkt 3.1) lub miejscowego planu zagospodarowania przestrzennego, w tym zintegrowanego planu inwestycyjnego lub miejscowego planu rewitalizacji (pkt 3.2):

Lp.	7.3.1. Nazwa planu ogólnego gminy lub miejscowego planu zagospodarowania przestrzennego	7.3.2. Identyfikator działki lub działek ewidencyjnych	7.3.3. Czy teren objęty pismem obejmuje całość działki lub działek ewidencyjnych ⁷⁾	7.3.4. Nazwa lub nazwy klasy przeznaczenia terenu (albo symbol lub symbole klasy przeznaczenia terenu) ⁷⁾	7.3.5. Maksymalny udział powierzchni zabudowy [%]	7.3.6. Maksymalna wysokość zabudowy [m]	7.3.7. Minimalny udział powierzchni biologicznie czynnej [%]
1	<input type="checkbox"/> tak <input type="checkbox"/> nie

8. OŚWIADCZENIE W SPRAWIE KORESPONDENCJI ELEKTRONICZNEJ

Wyrażam zgodę Nie wyrażam zgody

na doręczanie korespondencji w niniejszej sprawie za pomocą środków komunikacji elektronicznej w rozumieniu art. 2 pkt 5 ustawy z dnia 18 lipca 2002 r. o świadczeniu usług drogą elektroniczną (Dz. U. z 2020 r. poz. 344).

9. ZAŁĄCZNIKI

- Pełnomocnictwo do reprezentowania składającego pismo lub pełnomocnictwo do doręczeń (zgodnie z ustawą z dnia 16 listopada 2006 r. o opłacie skarbowej (Dz. U. z 2023 r. poz. 2111)) – jeżeli składający pismo działa przez pełnomocnika.
- Potwierdzenie uiszczenia opłaty skarbowej od pełnomocnictwa – jeżeli obowiązek uiszczenia takiej opłaty wynika z ustawy z dnia 16 listopada 2006 r. o opłacie skarbowej.
- (Nieobowiązkowo). Określenie granic terenu w formie graficznej w przypadku wskazania terenu objętego pismem jako części działki ewidencyjnej lub działek ewidencyjnych.
- (Nieobowiązkowo). Inne załączniki – w przypadku zaznaczenia pola należy podać nazwy załączników.⁸⁾

10. PODPIS SKŁADAJĄCEGO PISMO (PEŁNOMOCNIKA) I DATA PODPISU

Podpis powinien być czytelny. Podpis i data podpisu umieszcza się w przypadku składania pisma w postaci papierowej.

Podpis: 

Data: 11.03.2026

¹⁾ Można zaznaczyć więcej niż jedno pole. W ramach jednego pisma można wybrać tylko te akty, w przypadku których pismo będzie wysyłane do tego samego organu wskazanego w pkt 1. W przypadku gdy treść wniosku lub uwagi związana jest z dokumentem powiązany z aktem planowania przestrzennego (np. sporządzanej w toku procedowania aktu, w ramach strategicznej oceny oddziaływania na środowisko, prognozy oddziaływania na środowisko), należy w pkt 3 wybrać rodzaj aktu planowania przestrzennego, którego ten dokument dotyczy, po czym wprowadzić treść wniosku lub uwagi w pkt 7.1 lub 7.2.

²⁾ Nie dotyczy planu zagospodarowania przestrzennego województwa.

³⁾ Nie dotyczy planu zagospodarowania przestrzennego województwa i audytu krajobrazowego.

⁴⁾ W pkt 4 należy podać adres zamieszkania albo siedziby składającego pismo. W przypadku wypełnienia pkt 5 podaje się adres do korespondencji składającego pismo, jeżeli jest inny niż adres podany w pkt 4. W przypadku wypełnienia pkt 6 podaje się adres zamieszkania albo siedziby pełnomocnika. W przypadku większej liczby składających pismo lub pełnomocników dane kolejnych składających pismo lub pełnomocników dodaje się w formularzu albo zamieszcza na osobnych stronach i dołącza do formularza.

⁵⁾ Adres skrytki ePUAP lub adres do doręczeń elektronicznych wskazuje się w przypadku wyrażenia zgody na doręczanie korespondencji za pomocą środków komunikacji elektronicznej, z zastrzeżeniem przypadków, w których organ, zgodnie z przepisami ustawy z dnia 18 listopada 2020 r. o doręczeniach elektronicznych (Dz. U. z 2023 r. poz. 285, z późn. zm.), ma obowiązek doręczenia korespondencji na adres do doręczeń elektronicznych.

⁶⁾ W przypadku zaznaczenia pola „nie” (wskazania terenu objętego pismem jako części działki ewidencyjnej lub działek ewidencyjnych) można dodać załącznik z określeniem granic terenu w formie graficznej.

⁷⁾ Podaje się nazwę lub symbol klasy przeznaczenia terenu zgodnie ze standardami określonymi w przepisach wykonawczych wydanych na podstawie art. 16 ust. 2 ustawy z dnia 27 marca 2003 r. o planowaniu i zagospodarowaniu przestrzennym (Dz. U. z 2023 r. poz. 977, z późn. zm.).

⁸⁾ W przypadku dołączenia do pisma załączników zawierających dane osobowe, inne niż wymienione w pkt 4, 5 i 6, załączniki te należy zanonimizować, tj. ukryć dane osobowe.

KLAUZULA INFORMACYJNA

dotycząca przetwarzania danych osobowych w związku z procedurą sporządzenia aktu planowania przestrzennego

Zgodnie z art. 13 ust. 1 i ust. 2 ogólnego rozporządzenia o ochronie danych osobowych z dnia 27 kwietnia 2016 r., informujemy Panią/Pana o sposobie i celu, w jakim przetwarzamy Pani/Pana dane osobowe, a także o przysługujących Pani/Panu prawach, wynikających z regulacji o ochronie danych osobowych:

1. **Administratorem** Pani/Pana danych osobowych przetwarzanych w Urzędzie Miasta Ciechanów jest Prezydent Miasta Ciechanów, działający w imieniu Gminy Miejskiej Ciechanów (dane adresowe: 06-400 Ciechanów, Plac Jana Pawła II 6).
2. Kontakt z **Inspektorem Ochrony Danych Osobowych** możliwy jest za pośrednictwem poczty elektronicznej, adres e-mail: iod@umciechanow.pl lub pisemnie na adres Administratora danych.

-
3. Administrator przetwarza Pani/Pana dane osobowe na podstawie obowiązujących przepisów prawa, zawartych umów oraz na podstawie udzielonej zgody.
 4. Pani/Pana dane osobowe przetwarzane będą w celu wypełnienia obowiązków ustawowych ciążyących na Administratorze (art. 6 ust. 1 lit c RODO), jakimi są w tym przypadku obowiązki określone w art. 13i i art. 17 ustawy z dnia 27 marca 2003 roku o planowaniu zagospodarowaniu przestrzennym (t.j. Dz. U. z 2023 r, poz. 977 ze zm.).
 5. W związku z przetwarzaniem danych w celach, o których mowa w pkt 4 odbiorcami Pani/Pana danych osobowych mogą być organy władzy publicznej oraz podmioty wykonujące zadania publiczne lub działające na zlecenie organów władzy publicznej, w zakresie i w celach, które wynikają z przepisów powszechnie obowiązującego prawa oraz inne podmioty, które na podstawie stosownych umów podpisanych z Gminą Miejską Ciechanów przetwarzają dane osobowe, dla których Administratorem jest Prezydent Miasta Ciechanów.
 6. Pani/Pana dane osobowe będą przechowywane przez okres wynikający z zasad określonych w Rozporządzeniu z dnia 18 stycznia 2011 roku w sprawie instrukcji kancelaryjnej, jednolitych rzeczowych wykazów akt oraz instrukcji w sprawie organizacji i zakresu działania archiwów zakładowych.
 7. W związku z przetwarzaniem Pani/Pana danych osobowych, w określonych przypadkach przysługuje Pani/Panu prawo do dostępu do danych osobowych, ich sprostowania, usunięcia lub ograniczenia przetwarzania, wniesienia sprzeciwu wobec przetwarzania, a także prawo do przenoszenia danych.
 8. Podanie przez Panią/Pana danych osobowych jest obowiązkowe, w sytuacji, gdy przesłankę przetwarzania danych osobowych stanowi przepis prawa lub zawarta między stronami umowa, a w pozostałym zakresie przetwarzanie Pani/Pana danych osobowych odbywa się na podstawie Pani/Pana dobrowolnej zgody.
 9. W przypadku powzięcia informacji o niezgodnym z prawem przetwarzaniu przez Administratora Pani/Pana danych osobowych, przysługuje Pani/Panu prawo wniesienia skargi do organu nadzorczego właściwego w sprawach ochrony danych osobowych. (Prezesa Urzędu Ochrony Danych Osobowych).
 10. Pani/Pana dane nie trafią do państwa trzeciego lub organizacji międzynarodowej oraz nie będą przetwarzane w sposób zautomatyzowany i nie będą profilowane.
 11. Szczegółowe informacje na temat ochrony Pani/Pana danych osobowych, a także przysługujących z tego tytułu praw, znajdzie Pani/Pan na stronie internetowej Urzędu Miasta Ciechanów w zakładce Ochrona Danych Osobowych (www.umciechanow.pl/samorzad/Ochrona_Danych_Osobowych).

7. TREŚĆ PISMA

7.1. Nie popieram propozycji wyznaczenia na wskazanym obszarze strefy OUZ (Obszaru Uzupełnienia Zabudowy), strefy SW zabudowy wielorodzinnej dla działki 198/9, strefy 37SJ dla działki 198/2 oraz strefy 46SW dla działek 196/2 i 196/3. Wnoszę o objęcie wszystkich wymienionych działek (198/9, 198/2, 196/2, 196/3) strefą otwartą SO.

Obszar ten obejmuje cenny przyrodniczo teren podmokłej łąki i ekosystemu wodno-błotnego, w tym teren źródłiskowy, który ze względu na swoje znaczenie hydrologiczne powinien podlegać szczególnej ochronie. Tereny źródłiskowe stanowią element systemu przyrodniczego i nie powinny być przeznaczane pod zabudowę ani przekazywane w sposób umożliwiający ich przekształcenie – w praktyce powinny pozostawać w zasobie Skarbu Państwa jako obszary wymagające ochrony.

Na wskazanym terenie występują również chronione gatunki zwierząt i roślin. Od wielu lat gniazdują tam objęte ścisłą ochroną żurawie, stwierdzono także obecność chronionej grzebiuszki ziemnej oraz rzadkich gatunków roślin, w tym kukułki krwistej – zagrożonego gatunku rodzimego storczyka. Obszar ten pełni ważną funkcję dla zachowania bioróżnorodności, retencji wód oraz stabilizacji lokalnych stosunków wodnych.

Planowanie intensywnej zabudowy mieszkaniowej na terenach podmokłych i źródłiskowych jest nieuzasadnione zarówno środowiskowo, jak i technicznie. Realizacja takiej inwestycji wymagałaby kosztownych ingerencji w stosunki wodne (np. odwodnienia), które doprowadziłyby do degradacji ekosystemu oraz mogłyby negatywnie wpłynąć na warunki wodne w całej okolicy.

Dodatkowo teren ten nie jest odpowiedni pod względem urbanistycznym i infrastrukturalnym.

7.2. (Nieobowiązkowo) W przypadku wypełnienia, należy uzupełnić każdą z kolumn tabeli.

Szczegółowe informacje dotyczące treści pisma w odniesieniu do działek ewidencyjnych:

Lp.	7.2.1. Nazwa aktu planowania przestrzennego	7.2.2. Identyfikator działki lub działek ewidencyjnych	7.2.3. Czy teren objęty pismem obejmuje całość działki lub działek ewidencyjnych ⁶⁾	7.2.4. Treść ⁶⁾
1	Plan ogólny gminy-konsultacje społeczne (10.02.2026r.)	198/9 Obręb 0060 Krubin 198/2 Obręb 0060 Krubin 196/3 Obręb 0060 Krubin 196/2 Obręb 0060 Krubin	<input checked="" type="checkbox"/> tak <input type="checkbox"/> nie	Wniosek o zmianę stref planistycznych 52 SW oraz 51OUZ na strefę otwartą (SO) Wniosek o zmianę strefy planistycznej 46SW na strefę otwartą (SO)

7.3. (Nieobowiązkowo) W przypadku wypełnienia, należy uzupełnić każdą z kolumn tabeli.

Szczegółowe informacje dotyczące działek ewidencyjnych oraz niektórych parametrów – w przypadku zaznaczenia w pkt 2: wniosku do projektu aktu (pkt 2.1), uwagi do konsultowanego projektu aktu (pkt 2.2) lub wniosku o zmianę aktu (pkt 2.3) oraz w pkt 3: planu ogólnego gminy (pkt 3.1) lub miejscowego planu zagospodarowania przestrzennego, w tym zintegrowanego planu inwestycyjnego lub miejscowego planu rewitalizacji (pkt 3.2):

Lp.	7.3.1. Nazwa planu ogólnego gminy lub miejscowego planu zagospodarowania przestrzennego	7.3.2. Identyfikator działki lub działek ewidencyjnych	7.3.3. Czy teren objęty pismem obejmuje całość działki lub działek ewidencyjnych ⁷⁾	7.3.4. Nazwa lub nazwy klasy przeznaczenia terenu (albo symbol lub symbole klasy przeznaczenia terenu) ⁷⁾	7.3.5. Maksymalny udział powierzchni zabudowy [%]	7.3.6. Maksymalna wysokość zabudowy [m]	7.3.7. Minimalny udział powierzchni biologicznie czynnej [%]
1	<input type="checkbox"/> tak <input type="checkbox"/> nie

8. OŚWIADCZENIE W SPRAWIE KORESPONDENCJI ELEKTRONICZNEJ

Wyrażam zgodę Nie wyrażam zgody

na doręczanie korespondencji w niniejszej sprawie za pomocą środków komunikacji elektronicznej w rozumieniu art. 2 pkt 5 ustawy z dnia 18 lipca 2002 r. o świadczeniu usług drogą elektroniczną (Dz. U. z 2020 r. poz. 344).

9. ZAŁĄCZNIKI

- Pełnomocnictwo do reprezentowania składającego pismo lub pełnomocnictwo do doręczeń (zgodnie z ustawą z dnia 16 listopada 2006 r. o opłacie skarbowej (Dz. U. z 2023 r. poz. 2111)) – jeżeli składający pismo działa przez pełnomocnika.
- Potwierdzenie uiszczenia opłaty skarbowej od pełnomocnictwa – jeżeli obowiązek uiszczenia takiej opłaty wynika z ustawy z dnia 16 listopada 2006 r. o opłacie skarbowej.
- (Nieobowiązkowo). Określenie granic terenu w formie graficznej w przypadku wskazania terenu objętego pismem jako części działki ewidencyjnej lub działek ewidencyjnych.
- (Nieobowiązkowo). Inne załączniki – w przypadku zaznaczenia pola należy podać nazwy załączników.⁸⁾
 Mapa z naniesionymi strefami planistycznymi -plan ogólny(fragment)
 Mapa przedstawiająca MPZP uchwała. nr 280XXIX/08 (fragment)
 Mapa przedstawiająca MPZP uchwała. nr 221 XVIII/2012 (fragment)
 Fotografie z terenu

10. PODPIS SKŁADAJĄCEGO PISMO (PEŁNOMOCNIKA) I DATA PODPISU

Podpis powinien być czytelny. Podpis i datę podpisu umieszcza się w przypadku składania pisma w postaci papierowej.

Podpis: 

Data: 11.09.2026r.

¹⁾ Można zaznaczyć więcej niż jedno pole. W ramach jednego pisma można wybrać tylko te akty, w przypadku których pismo będzie wysyłane do tego samego organu wskazanego w pkt 1. W przypadku gdy treść wniosku lub uwagi związana jest z dokumentem powiązany z aktem planowania przestrzennego (np. sporządzanej w toku procedowania aktu, w ramach strategicznej oceny oddziaływania na środowisko, prognozy oddziaływania na środowisko), należy w pkt 3 wybrać rodzaj aktu planowania przestrzennego, którego ten dokument dotyczy, po czym wprowadzić treść wniosku lub uwagi w pkt 7.1 lub 7.2.

²⁾ Nie dotyczy planu zagospodarowania przestrzennego województwa.

³⁾ Nie dotyczy planu zagospodarowania przestrzennego województwa i audytu krajobrazowego.

⁴⁾ W pkt 4 należy podać adres zamieszkania albo siedziby składającego pismo. W przypadku wypełnienia pkt 5 podaje się adres do korespondencji składającego pismo, jeżeli jest inny niż adres podany w pkt 4. W przypadku wypełnienia pkt 6 podaje się adres zamieszkania albo siedziby pełnomocnika. W przypadku większej liczby składających pismo lub pełnomocników dane kolejnych składających pismo lub pełnomocników dodaje się w formularzu albo zamieszcza na osobnych stronach i dołącza do formularza.

⁵⁾ Adres skrytki ePUAP lub adres do doręczeń elektronicznych wskazuje się w przypadku wyrażenia zgody na doręczanie korespondencji za pomocą środków komunikacji elektronicznej, z zastrzeżeniem przypadków, w których organ, zgodnie z przepisami ustawy z dnia 18 listopada 2020 r. o doręczeniach elektronicznych (Dz. U. z 2023 r. poz. 285, z późn. zm.), ma obowiązek doręczenia korespondencji na adres do doręczeń elektronicznych.

⁶⁾ W przypadku zaznaczenia pola „nie” (wskazania terenu objętego pismem jako części działki ewidencyjnej lub działek ewidencyjnych) można dodać załącznik z określeniem granic terenu w formie graficznej.

⁷⁾ Podaje się nazwę lub symbol klasy przeznaczenia terenu zgodnie ze standardami określonymi w przepisach wykonawczych wydanych

na podstawie art. 16 ust. 2 ustawy z dnia 27 marca 2003 r. o planowaniu i zagospodarowaniu przestrzennym (Dz. U. z 2023 r. poz. 977, z późn. zm.).

⁸⁾ W przypadku dołączenia do pisma załączników zawierających dane osobowe, inne niż wymienione w pkt 4, 5 i 6, załączniki te należy zanonimizować, tj. ukryć dane osobowe.

KLAUZULA INFORMACYJNA
dotycząca przetwarzania danych osobowych w związku z procedurą sporządzenia
aktu planowania przestrzennego

Zgodnie z art. 13 ust. 1 i ust. 2 ogólnego rozporządzenia o ochronie danych osobowych z dnia 27 kwietnia 2016 r., informujemy Panią/Pana o sposobie i celu, w jakim przetwarzamy Pani/Pana dane osobowe, a także o przysługujących Pani/Panu prawach, wynikających z regulacji o ochronie danych osobowych:

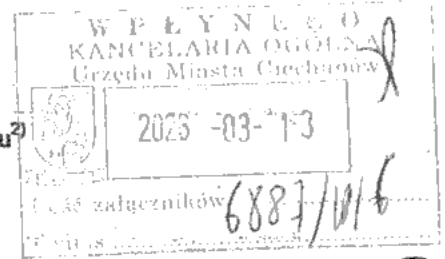
1. **Administratorem** Pani/Pana danych osobowych przetwarzanych w Urzędzie Miasta Ciechanów jest Prezydent Miasta Ciechanów, działający w imieniu Gminy Miejskiej Ciechanów (dane adresowe: 06-400 Ciechanów, Plac Jana Pawła II 6).
2. Kontakt z **Inspektorem Ochrony Danych Osobowych** możliwy jest za pośrednictwem poczty elektronicznej, adres e-mail: iod@umciechanow.pl lub pisemnie na adres Administratora danych.
3. Administrator przetwarza Pani/Pana dane osobowe na podstawie obowiązujących przepisów prawa, zawartych umów oraz na podstawie udzielonej zgody.
4. Pani/Pana dane osobowe przetwarzane będą w celu wypełnienia obowiązków ustawowych ciążyących na Administratorze (art. 6 ust. 1 lit c RODO), jakimi są w tym przypadku obowiązki określone w art. 13i i art. 17 ustawy z dnia 27 marca 2003 roku o planowaniu zagospodarowaniu przestrzennym (t.j. Dz. U. z 2023 r, poz. 977 ze zm.).
5. W związku z przetwarzaniem danych w celach, o których mowa w pkt 4 odbiorcami Pani/Pana danych osobowych mogą być organy władzy publicznej oraz podmioty wykonujące zadania publiczne lub działające na zlecenie organów władzy publicznej, w zakresie i w celach, które wynikają z przepisów powszechnie obowiązującego prawa oraz inne podmioty, które na podstawie stosownych umów podpisanych z Gminą Miejską Ciechanów przetwarzają dane osobowe, dla których Administratorem jest Prezydent Miasta Ciechanów.
6. Pani/Pana dane osobowe będą przechowywane przez okres wynikający z zasad określonych w Rozporządzeniu z dnia 18 stycznia 2011 roku w sprawie instrukcji kancelaryjnej, jednolitych rzeczowych wykazów akt oraz instrukcji w sprawie organizacji i zakresu działania archiwów zakładowych.
7. W związku z przetwarzaniem Pani/Pana danych osobowych, w określonych przypadkach przysługuje Pani/Panu prawo do dostępu do danych osobowych, ich sprostowania, usunięcia lub ograniczenia przetwarzania, wniesienia sprzeciwu wobec przetwarzania, a także prawo do przenoszenia danych.
8. Podanie przez Panią/Pana danych osobowych jest obowiązkowe, w sytuacji, gdy przesłankę przetwarzania danych osobowych stanowi przepis prawa lub zawarta między stronami umowa, a w pozostałym zakresie przetwarzanie Pani/Pana danych osobowych odbywa się na podstawie Pani/Pana dobrowolnej zgody.
9. W przypadku powzięcia informacji o niezgodnym z prawem przetwarzaniu przez Administratora Pani/Pana danych osobowych, przysługuje Pani/Panu prawo wniesienia skargi do organu nadzorczego właściwego w sprawach ochrony danych osobowych. (Prezesa Urzędu Ochrony Danych Osobowych).
10. Pani/Pana dane nie trafią do państwa trzeciego lub organizacji międzynarodowej oraz nie będą przetwarzane w sposób zautomatyzowany i nie będą profilowane.
11. Szczegółowe informacje na temat ochrony Pani/Pana danych osobowych, a także przysługujących z tego tytułu praw, znajdzie Pani/Pan na stronie internetowej Urzędu Miasta Ciechanów w zakładce Ochrona Danych Osobowych ([www.umciechanow.pl/samorzad/Ochrona Danych Osobowych](http://www.umciechanow.pl/samorzad/Ochrona_Danych_Osobowych)).

Pismo dotyczące aktu planowania przestrzennego 2026 - 03 - 13

WPP 13.03.2026 P.D.S.

1. ORGAN, DO KTÓREGO JEST SKŁADANE PISMO

Nazwa: Prezydent Miasta Ciechanów Pan Krzysztof Kosiński
Wydział Planowania Przestrzennego Urzędu Miasta Ciechanów



2. RODZAJ PISMA¹⁾


- 2.1. wniosek do projektu aktu
- 2.2. uwaga do konsultowanego projektu aktu²⁾
- 2.3. wniosek o zmianę aktu³⁾
- 2.4. wniosek o sporządzenie aktu³⁾

3. RODZAJ AKTU PLANOWANIA PRZESTRZENNEGO¹⁾

- 3.1. plan ogólny gminy
- 3.2. miejscowy plan zagospodarowania przestrzennego, w tym zintegrowany plan inwestycyjny lub miejscowy plan rewitalizacji
- 3.3. uchwała ustalająca zasady i warunki sytuowania obiektów małej architektury, tablic reklamowych i urządzeń reklamowych oraz ogrodzeń, ich gabaryty, standardy jakościowe oraz rodzaje materiałów budowlanych, z jakich mogą być wykonane
- 3.4. audyt krajobrazowy
- 3.5. plan zagospodarowania przestrzennego województwa

96

4. DANE SKŁADAJĄCEGO PISMO⁴⁾



E-mail (w przypadku gdy składający pismo posiada adres e-mail):

Nr tel. (nieobowiązkowo):

Adres skrytki ePUAP lub adres do doręczeń elektronicznych⁵⁾:

4.1. Czy składający pismo jest właścicielem lub użytkownikiem wieczystym nieruchomości objętej wnioskiem lub uwagą?

- tak
- nie

5. ADRES DO KORESPONDENCJI SKŁADAJĄCEGO PISMO⁴⁾

(Nieobowiązkowo)

Kraj: Województwo:

Powiat: Gmina:

Ulica: Nr domu: Nr lokalu:

Miejscowość: Kod pocztowy:

6. DANE PEŁNOMOCNIKA⁴⁾

(Nieobowiązkowo)

- pełnomocnik
- pełnomocnik do doręczeń

Imię i nazwisko:

Kraj: Województwo:

Powiat: Gmina:

Ulica: Nr domu: Nr lokalu:

Miejscowość: Kod pocztowy:

E-mail (w przypadku gdy pełnomocnik posiada adres e-mail):

Nr tel. (nieobowiązkowo):

Adres skrytki PUAP lub adres do doręczeń elektronicznych⁵⁾:



7. TREŚĆ PISMA

7.1.

Nie zgadzam się z planem utworzenie na wymienionym terenie Strefy OUZ oraz Strefy SiW wielorodzinnej dla działki 198/9, strefy 37SJ dla działki 198/2 oraz strefy 46 SW dla działek 196/2 i 196/3. Wnoszę o ustanowienie strefy otwartej SO obejmującej wszystkie wymienione działki (198/9, 198/2, 196/2, 196/3).

Wymienione działki obejmują cenny ekosystem wodno-błotny, torfowisko oraz teren podmokłej łąki, który odgrywa kluczową rolę w zachowaniu bioróżnorodności, retencji wód, regulacji mikroklimatu oraz pełni funkcje edukacyjne i kulturowe w zakresie ochrony przyrody i zasobów wodnych. Lokalizacja planowanych stref zabudowy wielorodzinnej nie uwzględnia charakteru istniejącej zabudowy, jest nieuzasadniona formalnie i nie pozostaje w zgodzie z obowiązującymi przepisami prawa planistycznego.

Budowa osiedla na mokradłach stanowi poważne zagrożenie dla istniejącego środowiska przyrodniczego – działania takie jak drenaż i antropopresja uniemożliwią przetrwanie lokalnej przyrody w planowanej strefie otwartej oraz nieodwracalnie zaburzają stosunki wodne w całej okolicy.

Jednocześnie lokalizacja inwestycji jest całkowicie nieoptymalna pod względem dostępu do centrum miasta i możliwości zapewnienia infrastruktury drogowej o wystarczającej przepustowości. Budowa osiedla w tym miejscu byłaby nieuzasadniona ekonomicznie i stanowiłaby niewłaściwe wykorzystanie środków publicznych.

Dodatkowo teren rozważany pod inwestycję (działka 198/9) nie jest ujęty w istniejących planach zagospodarowania przestrzennego (MPZP), tym bardziej nie jest zasadne ani w żaden sposób uprawnione wprowadzanie zmian w tych strefach planistycznych bez przesłanek formalnych.

Co więcej, strefy planistyczne naniesione na działkach 198/9 oraz 198/2 zostały wprowadzone bez wniosku formalnego, przed zakończeniem postępowania dotyczącego planów zabudowy tego terenu, co podważa ich zasadność i zgodność z procedurami prawa planistycznego oraz poddaje pod wątpliwość transparentność oraz uczciwość prowadzonych działań.

7.2. (Nieobowiązkowo) W przypadku wypełnienia, należy uzupełnić każdą z kolumn tabeli.

Szczegółowe informacje dotyczące treści pisma w odniesieniu do działek ewidencyjnych:

Lp.	7.2.1. Nazwa aktu planowania przestrzennego	7.2.2. Identyfikator działki lub działek ewidencyjnych	7.2.3. Czy teren objęty pismem obejmuje całość działki lub działek ewidencyjnych ^{b)}	7.2.4. Treść ^{b)}
1	Plan ogólny gminy-konsultacje społeczne (10.02.2026r.)	198/9 Obręb 0060 Krubin 198/2 Obręb 0060 Krubin 196/3 Obręb 0060 Krubin 196/2 Obręb 0060 Krubin	<input checked="" type="checkbox"/> tak <input type="checkbox"/> nie	Wniosek o zmianę stref planistycznych 52 SW oraz 51 OUZ na strefę otwartą (SO) Wniosek o zmianę strefy planistycznej 46 SW na strefę otwartą (SO)

7.3. (Nieobowiązkowo) W przypadku wypełnienia, należy uzupełnić każdą z kolumn tabeli.

Szczegółowe informacje dotyczące działek ewidencyjnych oraz niektórych parametrów – w przypadku zaznaczenia w pkt 2: wniosku do projektu aktu (pkt 2.1), uwagi do konsultowanego projektu aktu (pkt 2.2) lub wniosku o zmianę aktu (pkt 2.3) oraz w pkt 3: planu ogólnego gminy (pkt 3.1) lub miejscowego planu zagospodarowania przestrzennego, w tym zintegrowanego planu inwestycyjnego lub miejscowego planu rewitalizacji (pkt 3.2):

Lp.	7.3.1. Nazwa planu ogólnego gminy lub miejscowego planu zagospodarowania przestrzennego	7.3.2. Identyfikator działki lub działek ewidencyjnych	7.3.3. Czy teren objęty pismem obejmuje całość działki lub działek ewidencyjnych ⁷⁾	7.3.4. Nazwa lub nazwy klasy przeznaczenia terenu (albo symbol lub symbole klasy przeznaczenia terenu) ⁷⁾	7.3.5. Maksymalny udział powierzchni zabudowy [%]	7.3.6. Maksymalna wysokość zabudowy [m]	7.3.7. Minimalny udział powierzchni biologicznie czynnej [%]
1	<input type="checkbox"/> tak <input type="checkbox"/> nie

8. OŚWIADCZENIE W SPRAWIE KORESPONDENCJI ELEKTRONICZNEJ

Wyrażam zgodę Nie wyrażam zgody

na doręczanie korespondencji w niniejszej sprawie za pomocą środków komunikacji elektronicznej w rozumieniu art. 2 pkt 5 ustawy z dnia 18 lipca 2002 r. o świadczeniu usług drogą elektroniczną (Dz. U. z 2020 r. poz. 344).

9. ZAŁĄCZNIKI

- Pełnomocnictwo do reprezentowania składającego pismo lub pełnomocnictwo do doręczeń (zgodnie z ustawą z dnia 16 listopada 2006 r. o opłacie skarbowej (Dz. U. z 2023 r. poz. 2111)) – jeżeli składający pismo działa przez pełnomocnika.
- Potwierdzenie uiszczenia opłaty skarbowej od pełnomocnictwa – jeżeli obowiązek uiszczenia takiej opłaty wynika z ustawy z dnia 16 listopada 2006 r. o opłacie skarbowej.
- (Nieobowiązkowo). Określenie granic terenu w formie graficznej w przypadku wskazania terenu objętego pismem jako część działki ewidencyjnej lub działek ewidencyjnych.
- (Nieobowiązkowo). Inne załączniki – w przypadku zaznaczenia pola należy podać nazwy załączników.
 Mapa z naniesionymi strefami planistycznymi - plan ogólny (fragment)
 Mapa przedstawiająca MPZP uchwała. nr 280XXIX/08 (fragment)
 Mapa przedstawiająca MPZP uchwała. nr 221 XVIII/2012 (fragment)
 Fotografie z terenu

10. PODPIS SKŁADAJĄCEGO PISMO (PEŁNOMOCNIKA) I DATA PODPISU

Podpis powinien być czytelny.  zcza się w przypadku składania pisma w postaci papierowej.

Podpis: Data: 18.03.2024

¹⁾ Można zaznaczyć więcej niż jedno pole. W ramach jednego pisma można wybrać tylko te akty, w przypadku których pismo wysyłane do tego samego organu wskazanego w pkt 1. W przypadku gdy treść wniosku lub uwagi związana jest z dokumentem powiązany z aktem planowania przestrzennego (np. sporządzanej w toku procedowania aktu, w ramach strategicznej oddziaływania na środowisko, prognozy oddziaływania na środowisko), należy w pkt 3 wybrać rodzaj aktu planowania przestrzennego którego ten dokument dotyczy, po czym wprowadzić treść wniosku lub uwagi w pkt 7.1 lub 7.2.

²⁾ Nie dotyczy planu zagospodarowania przestrzennego województwa.

³⁾ Nie dotyczy planu zagospodarowania przestrzennego województwa i audytu krajobrazowego.

⁴⁾ W pkt 4 należy podać adres zamieszkania albo siedziby składającego pismo. W przypadku wypełnienia pkt 5 podaje się adres korespondencji składającego pismo, jeżeli jest inny niż adres podany w pkt 4. W przypadku wypełnienia pkt 6 podaje się adres zamieszkania albo siedziby pełnomocnika. W przypadku większej liczby składających pismo lub pełnomocników dane do składających pismo lub pełnomocników dodaje się w formularzu albo zamieszcza na osobnych stronach i dołącza do formularza.

⁵⁾ Adres skrytki ePUAP lub adres do doręczeń elektronicznych wskazuje się w przypadku wyrażenia zgody na doręczanie korespondencji za pomocą środków komunikacji elektronicznej, z zastrzeżeniem przypadków, w których organ, zgodnie z przepisami ustawy z dnia 18 lipca 2002 r. o doręczeniach elektronicznych (Dz. U. z 2023 r. poz. 285, z późn. zm.), ma obowiązek doręczenia korespondencji na adres doręczeń elektronicznych.

⁶⁾ W przypadku zaznaczenia pola „nie” (wskazania terenu objętego pismem jako części działki ewidencyjnej lub działek ewidencyjnych) można dodać załącznik z określeniem granic terenu w formie graficznej.

⁷⁾ Podaje się nazwę lub symbol klasy przeznaczenia terenu zgodnie ze standardami określonymi w przepisach wykonawczych w

na podstawie art. 16 ust. 2 ustawy z dnia 27 marca 2003 r. o planowaniu i zagospodarowaniu przestrzennym (Dz. U. z 2023 r. poz. 977, z późn. zm.).

³⁾ W przypadku dołączenia do pisma załączników zawierających dane osobowe, inne niż wymienione w pkt 4, 5 i 6, załączniki te należy zanonimizować, tj. ukryć dane osobowe.

KLAUZULA INFORMACYJNA
dotycząca przetwarzania danych osobowych w związku z procedurą sporządzenia
aktu planowania przestrzennego

Zgodnie z art. 13 ust. 1 i ust. 2 ogólnego rozporządzenia o ochronie danych osobowych z dnia 27 kwietnia 2016 r., informujemy Panią/Pana o sposobie i celu, w jakim przetwarzamy Pani/Pana dane osobowe, a także o przysługujących Pani/Panu prawach, wynikających z regulacji o ochronie danych osobowych:

1. **Administratorem** Pani/Pana danych osobowych przetwarzanych w Urzędzie Miasta Ciechanów jest Prezydent Miasta Ciechanów, działający w imieniu Gminy Miejskiej Ciechanów (dane adresowe: 06-400 Ciechanów, Plac Jana Pawła II 6).
2. Kontakt z **Inspektorem Ochrony Danych Osobowych** możliwy jest za pośrednictwem poczty elektronicznej, adres e-mail: jod@umciechanow.pl lub pisemnie na adres Administratora danych.
3. Administrator przetwarza Pani/Pana dane osobowe na podstawie obowiązujących przepisów prawa, zawartych umów oraz na podstawie udzielonej zgody.
4. Pani/Pana dane osobowe przetwarzane będą w celu wypełnienia obowiązków ustawowych ciążyących na Administratorze (art. 6 ust. 1 lit c RODO), jakimi są w tym przypadku obowiązki określone w art. 13i i art. 17 ustawy z dnia 27 marca 2003 roku o planowaniu zagospodarowaniu przestrzennym (t.j. Dz. U. z 2023 r. poz. 977 ze zm.).
5. W związku z przetwarzaniem danych w celach, o których mowa w pkt 4 odbiorcami Pani/Pana danych osobowych mogą być organy władzy publicznej oraz podmioty wykonujące zadania publiczne lub działające na zlecenie organów władzy publicznej, w zakresie i w celach, które wynikają z przepisów powszechnie obowiązującego prawa oraz inne podmioty, które na podstawie stosownych umów podpisanych z Gminą Miejską Ciechanów przetwarzają dane osobowe, dla których Administratorem jest Prezydent Miasta Ciechanów.
6. Pani/Pana dane osobowe będą przechowywane przez okres wynikający z zasad określonych w Rozporządzeniu z dnia 18 stycznia 2011 roku w sprawie instrukcji kancelaryjnej, jednolitych rzeczowych wykazów akt oraz instrukcji w sprawie organizacji i zakresu działania archiwów zakładowych.
7. W związku z przetwarzaniem Pani/Pana danych osobowych, w określonych przypadkach przysługuje Pani/Panu prawo do dostępu do danych osobowych, ich sprostowania, usunięcia lub ograniczenia przetwarzania, wniesienia sprzeciwu wobec przetwarzania, a także prawo do przenoszenia danych.
8. Podanie przez Panią/Pana danych osobowych jest obowiązkowe, w sytuacji, gdy przesłankę przetwarzania danych osobowych stanowi przepis prawa lub zawarta między stronami umowa, a w pozostałym zakresie przetwarzanie Pani/Pana danych osobowych odbywa się na podstawie Pani/Pana dobrowolnej zgody.
9. W przypadku powzięcia informacji o niezgodnym z prawem przetwarzaniu przez Administratora Pani/Pana danych osobowych, przysługuje Pani/Panu prawo wniesienia skargi do organu nadzorczego właściwego w sprawach ochrony danych osobowych. (Prezesa Urzędu Ochrony Danych Osobowych).
10. Pani/Pana dane nie trafiają do państwa trzeciego lub organizacji międzynarodowej oraz nie będą przetwarzane w sposób zautomatyzowany i nie będą profilowane.
11. Szczegółowe informacje na temat ochrony Pani/Pana danych osobowych, a także przysługujących z tego tytułu praw, znajdzie Pani/Pan na stronie internetowej Urzędu Miasta Ciechanów w zakładce Ochrona Danych Osobowych (www.umciechanow.pl/samorzad/Ochrona_Danych_Osobowych).

Pismo dotyczące aktu planowania przestrzennego

WPP
2026-03-13
L4

1. ORGAN, DO KTÓREGO JEST SKŁADANE PISMO

Nazwa: Prezydent Miasta Ciechanów Pan Krzysztof Kosiński
Wydział Planowania Przestrzennego Urzędu Miasta Ciechanów

W PŁYNE
KANCELARIA OGÓLNA
Urzędu Miasta Ciechanów

2026-03-13

6

68821275

Podpis

2. RODZAJ PISMA¹⁾

- 2.1. wniosek do projektu aktu 2.2. uwaga do konsultowanego projektu aktu²⁾
 2.3. wniosek o zmianę aktu³⁾ 2.4. wniosek o sporządzenie aktu³⁾

3. RODZAJ AKTU PLANOWANIA PRZESTRZENNEGO¹⁾

- 3.1. plan ogólny gminy
 3.2. miejscowy plan zagospodarowania przestrzennego, w tym zintegrowany plan inwestycyjny lub miejscowy plan rewitalizacji
 3.3. uchwała ustalająca zasady i warunki sytuowania obiektów małej architektury, tablic reklamowych i urządzeń reklamowych oraz ogrodzeń, ich gabaryty, standardy jakościowe oraz rodzaje materiałów budowlanych, z jakich mogą być wykonane
 3.4. audyt krajobrazowy
 3.5. plan zagospodarowania przestrzennego województwa

13.03.2026
P.P.S.
97

4. DANE SKŁADAJĄCEGO PISMO⁴⁾



E-mail (w przypadku gdy składający pismo posiada adres e-mail):

Nr tel. (nieobowiązkowo):

Adres skrytki ePUAP lub adres do doręczeń elektronicznych⁵⁾:

4.1. Czy składający pismo jest właścicielem lub użytkownikiem wieczystym nieruchomości objętej wnioskiem lub uwagą?

tak nie

5. ADRES DO KORESPONDENCJI SKŁADAJĄCEGO PISMO⁴⁾

(Nieobowiązkowo)

Kraj: *pl* Województwo: *pl*

Powiat: Gmina:

Ulica: *pl* Nr domu: Nr lokalu: *pl*

Miejscowość: Kod pocztowy:

6. DANE PEŁNOMOCNIKA⁴⁾

(Nieobowiązkowo)

pełnomocnik pełnomocnik do doręczeń

Imię i nazwisko:

Kraj: Województwo:

Powiat: Gmina:

Ulica: Nr domu: Nr lokalu:

Miejscowość: Kod pocztowy:

E-mail (w przypadku gdy pełnomocnik posiada adres e-mail):

Nr tel. (nieobowiązkowo):

Adres skrytki PUAP lub adres do doręczeń elektronicznych⁵⁾:

PP/1038198
2026-03-13 09:59:46
2026-03-13

7. TREŚĆ PISMA

7.1.

Nie zgadzam się z planem utworzenie na wymienionym terenie Strefy OUZ oraz Strefy SW wielorodzinnej dla działki 198/9, strefy 37SJ dla działki 198/2 oraz strefy 46 SW dla działek 196/2 i 196/3. Wnoszę o ustanowienie strefy otwartej SO obejmującej wszystkie wymienione działki (198/9, 198/2, 196/2, 196/3).

Wymienione działki obejmują cenny ekosystem wodno-błotny, torfowisko oraz teren podmokłej łąki, który odgrywa kluczową rolę w zachowaniu bioróżnorodności, retencji wód, regulacji mikroklimatu oraz pełni funkcje edukacyjne i kulturowe w zakresie ochrony przyrody i zasobów wodnych. Lokalizacja planowanych stref zabudowy wielorodzinnej nie uwzględnia charakteru istniejącej zabudowy, jest nieuzasadniona formalnie i nie pozostaje w zgodzie z obowiązującymi przepisami prawa planistycznego.

Budowa osiedla na mokradłach stanowi poważne zagrożenie dla istniejącego środowiska przyrodniczego – działania takie jak drenaż i antropopresja uniemożliwią przetrwanie lokalnej przyrody w planowanej strefie otwartej oraz nieodwracalnie zaburzą stosunki wodne w całej okolicy.

Jednocześnie lokalizacja inwestycji jest całkowicie nieoptymalna pod względem dostępu do centrum miasta i możliwości zapewnienia infrastruktury drogowej o wystarczającej przepustowości. Budowa osiedla w tym miejscu byłaby nieuzasadniona ekonomicznie i stanowiłaby niewłaściwe wykorzystanie środków publicznych.

Dodatkowo teren rozważany pod inwestycję (działka 198/9) nie jest ujęty w istniejących planach zagospodarowania przestrzennego (MPZP), tym bardziej nie jest zasadne ani w żaden sposób uprawnione wprowadzanie zmian w tych strefach planistycznych bez przesłanek formalnych.

Co więcej, strefy planistyczne naniezione na działkach 198/9 oraz 198/2 zostały wprowadzone bez wniosku formalnego, przed zakończeniem postępowania dotyczącego planów zabudowy tego terenu, co podważa ich zasadność i zgodność z procedurami prawa planistycznego oraz poddaje pod wątpliwość transparentność oraz uczciwość prowadzonych działań.

7.2. (Nieobowiązkowo) W przypadku wypełnienia, należy uzupełnić każdą z kolumn tabeli.

Szczegółowe informacje dotyczące treści pisma w odniesieniu do działek ewidencyjnych:

Lp.	7.2.1. Nazwa aktu planowania przestrzennego	7.2.2. Identyfikator działki lub działek ewidencyjnych	7.2.3. Czy teren objęty pismem obejmuje całość działki lub działek ewidencyjnych ⁶⁾	7.2.4. Treść ⁶⁾
1	Plan ogólny gminy-konsultacje społeczne (10.02.2026r.)	198/9 Obręb 0060 Krubin 198/2 Obręb 0060 Krubin 196/3 Obręb 0060 Krubin 196/2 Obręb 0060 Krubin	<input checked="" type="checkbox"/> tak <input type="checkbox"/> nie	Wniosek o zmianę stref planistycznych 52 SW oraz 51 OUZ na strefę otwartą (SO) Wniosek o zmianę strefy planistycznej 46 SW na strefę otwartą (SO)

7.3. (Nieobowiązkowo) W przypadku wypełnienia, należy uzupełnić każdą z kolumn tabeli.

Szczegółowe informacje dotyczące działek ewidencyjnych oraz niektórych parametrów – w przypadku zaznaczenia w pkt 2: wniosku do projektu aktu (pkt 2.1), uwagi do konsultowanego projektu aktu (pkt 2.2) lub wniosku o zmianę aktu (pkt 2.3) oraz w pkt 3: planu ogólnego gminy (pkt 3.1) lub miejscowego planu zagospodarowania przestrzennego, w tym zintegrowanego planu inwestycyjnego lub miejscowego planu rewitalizacji (pkt 3.2):

Lp.	7.3.1. Nazwa planu ogólnego gminy lub miejscowego planu zagospodarowania przestrzennego	7.3.2. Identyfikator działki lub działek ewidencyjnych	7.3.3. Czy teren objęty pismem obejmuje całość działki lub działek ewidencyjnych ⁷⁾	7.3.4. Nazwa lub nazwy klasy przeznaczenia terenu (albo symbol lub symbole klasy przeznaczenia terenu) ⁷⁾	7.3.5. Maksymalny udział powierzchni zabudowy [%]	7.3.6. Maksymalna wysokość zabudowy [m]	7.3.7. Minimalny udział powierzchni biologicznie czynnej [%]
1	<input type="checkbox"/> tak <input type="checkbox"/> nie

8. OŚWIADCZENIE W SPRAWIE KORESPONDENCJI ELEKTRONICZNEJ


Wyrażam zgodę Nie wyrażam zgody

na doręczanie korespondencji w niniejszej sprawie za pomocą środków komunikacji elektronicznej w rozumieniu art. 2 pkt 5 ustawy z dnia 18 lipca 2002 r. o świadczeniu usług drogą elektroniczną (Dz.U. z 2020 r. poz. 344).

9. ZAŁĄCZNIKI

- Pełnomocnictwo do reprezentowania składającego pismo lub pełnomocnictwo do doręczeń (zgodnie z ustawą z dnia 16 listopada 2006 r. o opłacie skarbowej (Dz. U. z 2023 r. poz. 2111)) – jeżeli składający pismo działa przez pełnomocnika.
- Potwierdzenie uiszczenia opłaty skarbowej od pełnomocnictwa – jeżeli obowiązek uiszczenia takiej opłaty wynika z ustawy z dnia 16 listopada 2006 r. o opłacie skarbowej.
- (Nieobowiązkowo). Określenie granic terenu w formie graficznej w przypadku wskazania terenu objętego pismem jako części działki ewidencyjnej lub działek ewidencyjnych.
- (Nieobowiązkowo). Inne załączniki – w przypadku zaznaczenia pola należy podać nazwy załączników.⁸⁾
 Mapa z naniesionymi strefami planistycznymi -plan ogólny(fragment)
 Mapa przedstawiająca MPZP uchwała. nr 280XXIX/08 (fragment)
 Mapa przedstawiająca MPZP uchwała. nr 221 XVIII/2012(fragment)
 Fotografie z terenu

10. PODPIS SKŁADAJĄCEGO PISMO (PEŁNOMOCNIKA) I DATA PODPISU



..... przypadku składania pisma w postaci papierowej.

..... Data: 11.03.2026r,.....

¹⁾Można zaznaczyć więcej niż jedno pole. W ramach jednego pisma można wybrać tylko te akty, w przypadku których pismo będzie wysyłane do tego samego organu wskazanego w pkt 1. W przypadku gdy treść wniosku lub uwagi związana jest z dokumentem powiązany z aktem planowania przestrzennego (np. sporządzanej w toku procedowania aktu, w ramach strategicznej oceny oddziaływania na środowisko, prognozy oddziaływania na środowisko), należy w pkt 3 wybrać rodzaj aktu planowania przestrzennego którego ten dokument dotyczy, po czym wprowadzić treść wniosku lub uwagi w pkt 7.1 lub 7.2.

²⁾Nie dotyczy planu zagospodarowania przestrzennego województwa.

³⁾Nie dotyczy planu zagospodarowania przestrzennego województwa i audytu krajobrazowego.

⁴⁾W pkt 4 należy podać adres zamieszkania albo siedziby składającego pismo. W przypadku wypełnienia pkt 5 podaje się adres korespondencji składającego pismo, jeżeli jest inny niż adres podany w pkt 4. W przypadku wypełnienia pkt 6 podaje się adres zamieszkania albo siedziby pełnomocnika. W przypadku większej liczby składających pismo lub pełnomocników dane kolejnych składających pismo lub pełnomocników dodaje się w formularzu albo zamieszcza na osobnych stronach i dołącza do formularza.

⁵⁾Adres skrytki ePUAP lub adres do doręczeń elektronicznych wskazuje się w przypadku wyrażenia zgody na doręczanie korespondencji pomocą środków komunikacji elektronicznej, z zastrzeżeniem przypadków, w których organ, zgodnie z przepisami ustawy z dnia 18 listopada 2020 r. o doręczeniach elektronicznych (Dz. U. z 2023 r. poz. 285, z późn. zm.), ma obowiązek doręczenia korespondencji na adres doręczeń elektronicznych.

⁶⁾W przypadku zaznaczenia pola „nie” (wskazania terenu objętego pismem jako części działki ewidencyjnej lub działek ewidencyjnych) można dodać załącznik z określeniem granic terenu w formie graficznej.

⁷⁾Podaje się nazwę lub symbol klasy przeznaczenia terenu zgodnie ze standardami określonymi w przepisach wykonawczych wydanych

na podstawie art. 16 ust. 2 ustawy z dnia 27 marca 2003 r. o planowaniu i zagospodarowaniu przestrzennym (Dz. U. z 2023 r. poz. 977, z późn. zm.).

^{a)} W przypadku dołączenia do pisma załączników zawierających dane osobowe, inne niż wymienione w pkt 4, 5 i 6, załączniki te należy zanonimizować, tj. ukryć dane osobowe.

KLAUZULA INFORMACYJNA
dotycząca przetwarzania danych osobowych w związku z procedurą sporządzenia
aktu planowania przestrzennego

Zgodnie z art. 13 ust. 1 i ust. 2 ogólnego rozporządzenia o ochronie danych osobowych z dnia 27 kwietnia 2016 r., informujemy Panią/Pana o sposobie i celu, w jakim przetwarzamy Pani/Pana dane osobowe, a także o przysługujących Pani/Panu prawach, wynikających z regulacji o ochronie danych osobowych:

1. **Administratorem** Pani/Pana danych osobowych przetwarzanych w Urzędzie Miasta Ciechanów jest Prezydent Miasta Ciechanów, działający w imieniu Gminy Miejskiej Ciechanów (dane adresowe: 06-400 Ciechanów, Plac Jana Pawła II 6).
2. Kontakt z **Inspektorem Ochrony Danych Osobowych** możliwy jest za pośrednictwem poczty elektronicznej, adres e-mail: iod@umciechanow.pl lub pisemnie na adres Administratora danych.
3. Administrator przetwarza Pani/Pana dane osobowe na podstawie obowiązujących przepisów prawa, zawartych umów oraz na podstawie udzielonej zgody.
4. Pani/Pana dane osobowe przetwarzane będą w celu wypełnienia obowiązków ustawowych ciążyących na Administratorze (art. 6 ust. 1 lit c RODO), jakimi są w tym przypadku obowiązki określone w art. 13i i art. 17 ustawy z dnia 27 marca 2003 roku o planowaniu zagospodarowaniu przestrzennym (t.j. Dz. U. z 2023 r. poz. 977 ze zm.).
5. W związku z przetwarzaniem danych w celach, o których mowa w pkt 4 odbiorcami Pani/Pana danych osobowych mogą być organy władzy publicznej oraz podmioty wykonujące zadania publiczne lub działające na zlecenie organów władzy publicznej, w zakresie i w celach, które wynikają z przepisów powszechnie obowiązującego prawa oraz inne podmioty, które na podstawie stosownych umów podpisanych z Gminą Miejską Ciechanów przetwarzają dane osobowe, dla których Administratorem jest Prezydent Miasta Ciechanów.
6. Pani/Pana dane osobowe będą przechowywane przez okres wynikający z zasad określonych w Rozporządzeniu z dnia 18 stycznia 2011 roku w sprawie instrukcji kancelaryjnej, jednolitych rzeczowych wykazów akt oraz instrukcji w sprawie organizacji i zakresu działania archiwów zakładowych.
7. W związku z przetwarzaniem Pani/Pana danych osobowych, w określonych przypadkach przysługuje Pani/Panu prawo do dostępu do danych osobowych, ich sprostowania, usunięcia lub ograniczenia przetwarzania, wniesienia sprzeciwu wobec przetwarzania, a także prawo do przenoszenia danych.
8. Podanie przez Panią/Pana danych osobowych jest obowiązkowe, w sytuacji, gdy przesłankę przetwarzania danych osobowych stanowi przepis prawa lub zawarta między stronami umowa, a w pozostałym zakresie przetwarzanie Pani/Pana danych osobowych odbywa się na podstawie Pani/Pana dobrowolnej zgody.
9. W przypadku powzięcia informacji o niezgodnym z prawem przetwarzaniu przez Administratora Pani/Pana danych osobowych, przysługuje Pani/Panu prawo wniesienia skargi do organu nadzorczego właściwego w sprawach ochrony danych osobowych. (Prezesa Urzędu Ochrony Danych Osobowych).
10. Pani/Pana dane nie trafią do państwa trzeciego lub organizacji międzynarodowej oraz nie będą przetwarzane w sposób zautomatyzowany i nie będą profilowane.
11. Szczegółowe informacje na temat ochrony Pani/Pana danych osobowych, a także przysługujących z tego tytułu praw, znajdzie Pani/Pan na stronie internetowej Urzędu Miasta Ciechanów w zakładce Ochrona Danych Osobowych (www.umciechanow.pl/samorzad/Ochrona_Danych_Osobowych).

Pismo dotyczące aktu planowania przestrzennego

WPP 13.03.2026
2026-03-13
u
P.P.S.

1. ORGAN, DO KTÓREGO JEST SKŁADANE PISMO

Nazwa: Prezydent Miasta Ciechanów Pan Krzysztof Kosiński
Wydział Planowania Przestrzennego Urzędu Miasta Ciechanów

2. RODZAJ PISMA¹⁾

- 2.1. wniosek do projektu aktu 2.2. uwaga do konsultowanego projektu aktu²⁾
 2.3. wniosek o zmianę aktu³⁾ 2.4. wniosek o sporządzenie aktu³⁾

3. RODZAJ AKTU PLANOWANIA PRZESTRZENNEGO¹⁾

- 3.1. plan ogólny gminy
 3.2. miejscowy plan zagospodarowania przestrzennego, w tym zintegrowany plan inwestycyjny lub miejscowy plan rewitalizacji
 3.3. uchwała ustalająca zasady i warunki sytuowania obiektów małej architektury, tablic reklamowych i urządzeń reklamowych oraz ogrodzeń, ich gabaryty, standardy jakościowe oraz rodzaje materiałów budowlanych, z jakich mogą być wykonane
 3.4. audyt krajobrazowy
 3.5. plan zagospodarowania przestrzennego województwa

4. DANE SKŁADAJĄCEGO PISMO⁴⁾

Imię: [REDAKTED]
Kraj: [REDAKTED]
Powiat: [REDAKTED]
Ulica: [REDAKTED]
Miejscowość: [REDAKTED]

E-mail (w przypadku gdy składający pismo posiada adres e-mail):

Nr tel. (nieobowiązkowo):

Adres skrytki ePUAP lub adres do doręczeń elektronicznych⁵⁾:

4.1. Czy składający pismo jest właścicielem lub użytkownikiem wieczystym nieruchomości objętej wnioskiem lub uwagą?

- tak nie

5. ADRES DO KORESPONDENCJI SKŁADAJĄCEGO PISMO⁴⁾

(Nieobowiązkowo)

Kraj: Województwo:

Powiat: *W* Gmina: *W*

Ulica: Nr domu: Nr lokalu:

Miejscowość: *W* Kod pocztowy:

6. DANE PEŁNOMOCNIKA⁴⁾

(Nieobowiązkowo)

- pełnomocnik pełnomocnik do doręczeń

Imię i nazwisko:

Kraj: Województwo:

Powiat: Gmina:

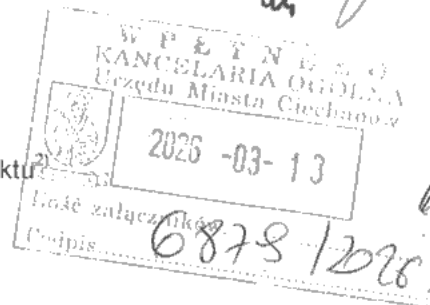
Ulica: Nr domu: Nr lokalu:

Miejscowość: Kod pocztowy:


E-mail (w przypadku gdy pełnomocnik posiada adres e-mail):

Nr tel. (nieobowiązkowo):

Adres skrytki PUAP lub adres do doręczeń elektronicznych⁵⁾:



98



PP/1038195

2026-03-13 09:58:28

2026-03-13

7. TREŚĆ PISMA

7.1.

Nie zgadzam się z planem utworzenie na wymienionym terenie Strefy OUZ oraz Strefy SW wielorodzinnej dla działki 198/9, strefy 37SJ dla działki 198/2 oraz strefy 46 SW dla działek 196/2 i 196/3. Wnoszę o ustanowienie strefy otwartej SO obejmującej wszystkie wymienione działki (198/9, 198/2, 196/2, 196/3).

Wymienione działki obejmują cenny ekosystem wodno-błotny, torfowisko oraz teren podmokłej łąki, który odgrywa kluczową rolę w zachowaniu bioróżnorodności, retencji wód, regulacji mikroklimatu oraz pełni funkcje edukacyjne i kulturowe w zakresie ochrony przyrody i zasobów wodnych. Lokalizacja planowanych stref zabudowy wielorodzinnej nie uwzględnia charakteru istniejącej zabudowy, jest nieuzasadniona formalnie i nie pozostaje w zgodzie z obowiązującymi przepisami prawa planistycznego.

Budowa osiedla na mokradłach stanowi poważne zagrożenie dla istniejącego środowiska przyrodniczego – działania takie jak drenaż i antropopresja uniemożliwią przetrwanie lokalnej przyrody w planowanej strefie otwartej oraz nieodwracalnie zaburzą stosunki wodne w całej okolicy.

Jednocześnie lokalizacja inwestycji jest całkowicie nieoptymalna pod względem dostępu do centrum miasta i możliwości zapewnienia infrastruktury drogowej o wystarczającej przepustowości. Budowa osiedla w tym miejscu byłaby nieuzasadniona ekonomicznie i stanowiłaby niewłaściwe wykorzystanie środków publicznych.

Dodatkowo teren rozważany pod inwestycję (działka 198/9) nie jest ujęty w istniejących planach zagospodarowania przestrzennego (MPZP), tym bardziej nie jest zasadne ani w żaden sposób uprawnione wprowadzanie zmian w tych strefach planistycznych bez przesłanek formalnych.

Co więcej, strefy planistyczne naniesione na działkach 198/9 oraz 198/2 zostały wprowadzone bez wniosku formalnego, przed zakończeniem postępowania dotyczącego planów zabudowy tego terenu, co podważa ich zasadność i zgodność z procedurami prawa planistycznego oraz poddaje pod wątpliwość transparentność oraz uczciwość prowadzonych działań.

7.2. (Nieobowiązkowo) W przypadku wypełnienia, należy uzupełnić każdą z kolumn tabeli.

Szczegółowe informacje dotyczące treści pisma w odniesieniu do działek ewidencyjnych:

Lp.	7.2.1. Nazwa aktu planowania przestrzennego	7.2.2. Identyfikator działki lub działek ewidencyjnych	7.2.3. Czy teren objęty pismem obejmuje całość działki lub działek ewidencyjnych ⁶⁾	7.2.4. Treść ⁶⁾
1	Plan ogólny gminy-konsultacje społeczne (10.02.2026r.)	198/9 Obręb 0060 Krubin 198/2 Obręb 0060 Krubin 196/3 Obręb 0060 Krubin 196/2 Obręb 0060 Krubin	<input checked="" type="checkbox"/> tak <input type="checkbox"/> nie	Wniosek o zmianę stref planistycznych 52 SW oraz 51 OUZ na strefę otwartą (SO) Wniosek o zmianę strefy planistycznej 46 SW na strefę otwartą (SO)

7.3. (Nieobowiązkowo) W przypadku wypełnienia, należy uzupełnić każdą z kolumn tabeli.

Szczegółowe informacje dotyczące działek ewidencyjnych oraz niektórych parametrów – w przypadku zaznaczenia w pkt 2: wniosku do projektu aktu (pkt 2.1), uwagi do konsultowanego projektu aktu (pkt 2.2) lub wniosku o zmianę aktu (pkt 2.3) oraz w pkt 3: planu ogólnego gminy (pkt 3.1) lub miejscowego planu zagospodarowania przestrzennego, w tym zintegrowanego planu inwestycyjnego lub miejscowego planu rewitalizacji (pkt 3.2):

Lp.	7.3.1. Nazwa planu ogólnego gminy lub miejscowego planu zagospodarowania przestrzennego	7.3.2. Identyfikator działki lub działek ewidencyjnych	7.3.3. Czy teren objęty pismem obejmuje całość działki lub działek ewidencyjnych ⁷⁾	7.3.4. Nazwa lub nazwy klasy przeznaczenia terenu (albo symbol lub symbole klasy przeznaczenia terenu) ⁷⁾	7.3.5. Maksymalny udział powierzchni zabudowy [%]	7.3.6. Maksymalna wysokość zabudowy [m]	7.3.7. Minimalny udział powierzchni biologicznie czynnej [%]
1	<input type="checkbox"/> tak <input type="checkbox"/> nie

8. OŚWIADCZENIE W SPRAWIE KORESPONDENCJI ELEKTRONICZNEJ

Wyrażam zgodę Nie wyrażam zgody

na doręczanie korespondencji w niniejszej sprawie za pomocą środków komunikacji elektronicznej w rozumieniu art. 2 pkt 5 ustawy z dnia 18 lipca 2002 r. o świadczeniu usług drogą elektroniczną (Dz.U. z 2020 r. poz. 344).

9. ZAŁĄCZNIKI

- Pełnomocnictwo do reprezentowania składającego pismo lub pełnomocnictwo do doręczeń (zgodnie z ustawą z dnia 16 listopada 2006 r. o opłacie skarbowej (Dz. U. z 2023 r. poz. 2111)) – jeżeli składający pismo działa przez pełnomocnika.
- Potwierdzenie uiszczenia opłaty skarbowej od pełnomocnictwa – jeżeli obowiązek uiszczenia takiej opłaty wynika z ustawy z dnia 16 listopada 2006 r. o opłacie skarbowej.
- (Nieobowiązkowo). Określenie granic terenu w formie graficznej w przypadku wskazania terenu objętego pismem jako części działki ewidencyjnej lub działek ewidencyjnych.
- (Nieobowiązkowo). Inne załączniki – w przypadku zaznaczenia pola należy podać nazwy załączników.⁸⁾
 Mapa z naniesionymi strefami planistycznymi – plan ogólny (fragment)
 Mapa przedstawiająca MPZP uchwała. nr 280XXIX/08 (fragment)
 Mapa przedstawiająca MPZP uchwała. nr 221 XVIII/2012 (fragment)
 Fotografie z terenu

10. PODPIS SKŁADAJĄCEGO PISMO (PEŁNOMOCNIKA) I DATA PODPISU

Podpis powinien być czytelny. Podpis i datę podpisu umieszcza się w przypadku składania pisma w postaci papierowej.

Podpis: [REDACTED]

¹⁾Można zaznaczyć więcej niż jedno pole. W ramach jednego pisma można wybrać tylko te akty, w przypadku których pismo będzie wysyłane do tego samego organu wskazanego w pkt 1. W przypadku gdy treść wniosku lub uwagi związana jest z dokumentem powiązany z aktem planowania przestrzennego (np. sporządzanej w toku procedowania aktu, w ramach strategicznej oceny oddziaływania na środowisko, prognozy oddziaływania na środowisko), należy w pkt 3 wybrać rodzaj aktu planowania przestrzennego którego ten dokument dotyczy, po czym wprowadzić treść wniosku lub uwagi w pkt 7.1 lub 7.2.

²⁾Nie dotyczy planu zagospodarowania przestrzennego województwa.

³⁾Nie dotyczy planu zagospodarowania przestrzennego województwa i audytu krajobrazowego.

⁴⁾W pkt 4 należy podać adres zamieszkania albo siedzibę składającego pismo. W przypadku wypełnienia pkt 5 podaje się adres korespondencji składającego pismo, jeżeli jest inny niż adres podany w pkt 4. W przypadku wypełnienia pkt 6 podaje się adres zamieszkania albo siedziby pełnomocnika. W przypadku większej liczby składających pismo lub pełnomocników dane kolejny składających pismo lub pełnomocników dodaje się w formularzu albo zamieszcza na osobnych stronach i dołącza do formularza.

⁵⁾Adres skrytki ePUAP lub adres do doręczeń elektronicznych wskazuje się w przypadku wyrażenia zgody na doręczanie korespondencji pomocą środków komunikacji elektronicznej, z zastrzeżeniem przypadków, w których organ, zgodnie z przepisami ustawy z dnia 18 listopada 2020 r. o doręczeniach elektronicznych (Dz. U. z 2023 r. poz. 285, z późn. zm.), ma obowiązek doręczenia korespondencji na adres doręczeń elektronicznych.

⁶⁾W przypadku zaznaczenia pola „nie” (wskazania terenu objętego pismem jako części działki ewidencyjnej lub działki ewidencyjnych) można dodać załącznik z określeniem granic terenu w formie graficznej.

⁷⁾Podaje się nazwę lub symbol klasy przeznaczenia terenu zgodnie ze standardami określonymi w przepisach wykonawczych wydanych

na podstawie art. 16 ust. 2 ustawy z dnia 27 marca 2003 r. o planowaniu i zagospodarowaniu przestrzennym (Dz. U. z 2023 r. poz. 977, z późn. zm.).

⁸⁾ W przypadku dołączenia do pisma załączników zawierających dane osobowe, inne niż wymienione w pkt 4, 5 i 6, załączniki te należy zanonimizować, tj. ukryć dane osobowe.

KLAUZULA INFORMACYJNA
dotycząca przetwarzania danych osobowych w związku z procedurą sporządzenia
aktu planowania przestrzennego

Zgodnie z art. 13 ust. 1 i ust. 2 ogólnego rozporządzenia o ochronie danych osobowych z dnia 27 kwietnia 2016 r., informujemy Panią/Pana o sposobie i celu, w jakim przetwarzamy Pani/Pana dane osobowe, a także o przysługujących Pani/Panu prawach, wynikających z regulacji o ochronie danych osobowych:

1. Administratorem Pani/Pana danych osobowych przetwarzanych w Urzędzie Miasta Ciechanów jest Prezydent Miasta Ciechanów, działający w imieniu Gminy Miejskiej Ciechanów (dane adresowe: 06-400 Ciechanów, Plac Jana Pawła II 6).
2. Kontakt z Inspektorem Ochrony Danych Osobowych możliwy jest za pośrednictwem poczty elektronicznej, adres e-mail: jod@umciechanow.pl lub pisemnie na adres Administratora danych.
3. Administrator przetwarza Pani/Pana dane osobowe na podstawie obowiązujących przepisów prawa, zawartych umów oraz na podstawie udzielonej zgody.
4. Pani/Pana dane osobowe przetwarzane będą w celu wypełnienia obowiązków ustawowych ciążących na Administratorze (art. 6 ust. 1 lit c RODO), jakimi są w tym przypadku obowiązki określone w art. 13i i art. 17 ustawy z dnia 27 marca 2003 roku o planowaniu zagospodarowaniu przestrzennym (t.j. Dz. U. z 2023 r. poz. 977 ze zm.).
5. W związku z przetwarzaniem danych w celach, o których mowa w pkt 4 odbiorcami Pani/Pana danych osobowych mogą być organy władzy publicznej oraz podmioty wykonujące zadania publiczne lub działające na zlecenie organów władzy publicznej, w zakresie i w celach, które wynikają z przepisów powszechnie obowiązującego prawa oraz inne podmioty, które na podstawie stosownych umów podpisanych z Gminą Miejską Ciechanów przetwarzają dane osobowe, dla których Administratorem jest Prezydent Miasta Ciechanów.
6. Pani/Pana dane osobowe będą przechowywane przez okres wynikający z zasad określonych w Rozporządzeniu z dnia 18 stycznia 2011 roku w sprawie instrukcji kancelaryjnej, jednolitych rzeczowych wykazów akt oraz instrukcji w sprawie organizacji i zakresu działania archiwów zakładowych.
7. W związku z przetwarzaniem Pani/Pana danych osobowych, w określonych przypadkach przysługuje Pani/Panu prawo do dostępu do danych osobowych, ich sprostowania, usunięcia lub ograniczenia przetwarzania, wniesienia sprzeciwu wobec przetwarzania, a także prawo do przenoszenia danych.
8. Podanie przez Panią/Pana danych osobowych jest obowiązkowe, w sytuacji, gdy przesłankę przetwarzania danych osobowych stanowi przepis prawa lub zawarta między stronami umowa, a w pozostałym zakresie przetwarzanie Pani/Pana danych osobowych odbywa się na podstawie Pani/Pana dobrowolnej zgody.
9. W przypadku powzięcia informacji o niezgodnym z prawem przetwarzaniu przez Administratora Pani/Pana danych osobowych, przysługuje Pani/Panu prawo wniesienia skargi do organu nadzorczego właściwego w sprawach ochrony danych osobowych. (Prezesa Urzędu Ochrony Danych Osobowych).
10. Pani/Pana dane nie trafią do państwa trzeciego lub organizacji międzynarodowej oraz nie będą przetwarzane w sposób zautomatyzowany i nie będą profilowane.
11. Szczegółowe informacje na temat ochrony Pani/Pana danych osobowych, a także przysługujących z tego tytułu praw, znajdzie Pani/Pan na stronie internetowej Urzędu Miasta Ciechanów w zakładce Ochrona Danych Osobowych ([www.umciechanow.pl/samorzad/Ochrona Danych Osobowych](http://www.umciechanow.pl/samorzad/Ochrona_Danych_Osobowych)).

Pismo dotyczące aktu planowania przestrzennego

WPP
13.03.2026
U

1. ORGAN, DO KTÓREGO JEST SKŁADANE PISMO

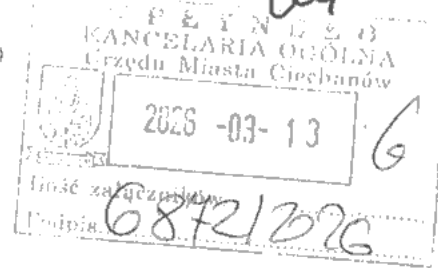
Nazwa: Prezydent Miasta Ciechanów Pan Krzysztof Kosiński
Wydział Planowania Przestrzennego Urzędu Miasta Ciechanów

2. RODZAJ PISMA¹⁾

- 2.1. wniosek do projektu aktu 2.2. uwaga do konsultowanego projektu aktu²⁾
 2.3. wniosek o zmianę aktu³⁾ 2.4. wniosek o sporządzenie aktu³⁾

3. RODZAJ AKTU PLANOWANIA PRZESTRZENNEGO¹⁾


- 3.1. plan ogólny gminy
 3.2. miejscowy plan zagospodarowania przestrzennego, w tym zintegrowany plan inwestycyjny lub miejscowy plan rewitalizacji
 3.3. uchwała ustalająca zasady i warunki sytuowania obiektów małej architektury, tablic reklamowych i urządzeń reklamowych oraz ogrodzeń, ich gabaryty, standardy jakościowe oraz rodzaje materiałów budowlanych, z jakich mogą być wykonane
 3.4. audyt krajobrazowy
 3.5. plan zagospodarowania przestrzennego województwa



13.03.2026

99

4. DANE SKŁADAJĄCEGO PISMO⁴⁾



Adres skrytki ePUAP lub adres do doręczeń elektronicznych⁵⁾:

4.1. Czy składający pismo jest właścicielem lub użytkownikiem wieczystym nieruchomości objętej wnioskiem lub uwagą?

- tak nie

5. ADRES DO KORESPONDENCJI SKŁADAJĄCEGO PISMO⁴⁾

(Nieobowiązkowo)


Kraj: Województwo:
Powiat: *pw* Gmina:
Ulica: Nr domu: Nr lokalu: *pw*
Miejscowość: Kod pocztowy:

6. DANE PEŁNOMOCNIKA⁴⁾

(Nieobowiązkowo)

- pełnomocnik pełnomocnik do doręczeń

Imię i nazwisko:
Kraj: Województwo:
Powiat: Gmina:
Ulica: Nr domu: Nr lokalu:
Miejscowość: Kod pocztowy:
E-mail (w przypadku gdy pełnomocnik posiada adres e-mail):
Nr tel. (nieobowiązkowo):
Adres skrytki PUAP lub adres do doręczeń elektronicznych⁵⁾:



PP/1038185
2026-03-13 09:52:38
2026-03-13

7. TREŚĆ PISMA

7.1.

Nie zgadzam się z planem utworzenie na wymienionym terenie Strefy OUZ oraz Strefy SW wielorodzinnej dla działki 198/9, strefy 37SJ dla działki 198/2 oraz strefy 46 SW dla działek 196/2 i 196/3. Wnoszę o ustanowienie strefy otwartej SO obejmującej wszystkie wymienione działki (198/9, 198/2, 196/2, 196/3).

Wymienione działki obejmują cenny ekosystem wodno-błotny, torfowisko oraz teren podmokłej łąki, który odgrywa kluczową rolę w zachowaniu bioróżnorodności, retencji wód, regulacji mikroklimatu oraz pełni funkcje edukacyjne i kulturowe w zakresie ochrony przyrody i zasobów wodnych. Lokalizacja planowanych stref zabudowy wielorodzinnej nie uwzględnia charakteru istniejącej zabudowy, jest nieuzasadniona formalnie i nie pozostaje w zgodzie z obowiązującymi przepisami prawa planistycznego.

Budowa osiedla na mokradłach stanowi poważne zagrożenie dla istniejącego środowiska przyrodniczego – działania takie jak drenaż i antropopresja uniemożliwią przetrwanie lokalnej przyrody w planowanej strefie otwartej oraz nieodwracalnie zaburzają stosunki wodne w całej okolicy.

Jednocześnie lokalizacja inwestycji jest całkowicie nieoptymalna pod względem dostępu do centrum miasta i możliwości zapewnienia infrastruktury drogowej o wystarczającej przepustowości. Budowa osiedla w tym miejscu byłaby nieuzasadniona ekonomicznie i stanowiłaby niewłaściwe wykorzystanie środków publicznych.

Dodatkowo teren rozważany pod inwestycję (działka 198/9) nie jest ujęty w istniejących planach zagospodarowania przestrzennego (MPZP), tym bardziej nie jest zasadne ani w żaden sposób uprawnione wprowadzanie zmian w tych strefach planistycznych bez przesłanek formalnych.

Co więcej, strefy planistyczne naniesione na działkach 198/9 oraz 198/2 zostały wprowadzone bez wniosku formalnego, przed zakończeniem postępowania dotyczącego planów zabudowy tego terenu, co podważa ich zasadność i zgodność z procedurami prawa planistycznego oraz poddaje pod wątpliwość transparentność oraz uczciwość prowadzonych działań.

7.2. (Nieobowiązkowo) W przypadku wypełnienia, należy uzupełnić każdą z kolumn tabeli.

Szczegółowe informacje dotyczące treści pisma w odniesieniu do działek ewidencyjnych:

Lp.	7.2.1. Nazwa aktu planowania przestrzennego	7.2.2. Identyfikator działki lub działek ewidencyjnych	7.2.3. Czy teren objęty pismem obejmuje całość działki lub działek ewidencyjnych ⁶¹	7.2.4. Treść ⁶¹
1	Plan ogólny gminy-konsultacje społeczne (10.02.2026r.)	198/9 Obręb 0060 Krubin 198/2 Obręb 0060 Krubin 196/3 Obręb 0060 Krubin 196/2 Obręb 0060 Krubin	<input checked="" type="checkbox"/> tak <input type="checkbox"/> nie	Wniosek o zmianę stref planistycznych 52 SW oraz 51 OUZ na strefę otwartą (SO) Wniosek o zmianę strefy planistycznej 46 SW na strefę otwartą (SO)

7.3. (Nieobowiązkowo) W przypadku wypełnienia, należy uzupełnić każdą z kolumn tabeli.

Szczegółowe informacje dotyczące działek ewidencyjnych oraz niektórych parametrów – w przypadku zaznaczenia w pkt 2: wniosku do projektu aktu (pkt 2.1), uwagi do konsultowanego projektu aktu (pkt 2.2) lub wniosku o zmianę aktu (pkt 2.3) oraz w pkt 3: planu ogólnego gminy (pkt 3.1) lub miejscowego planu zagospodarowania przestrzennego, w tym zintegrowanego planu inwestycyjnego lub miejscowego planu rewitalizacji (pkt 3.2):

Lp.	7.3.1. Nazwa planu ogólnego gminy lub miejscowego planu zagospodarowania przestrzennego	7.3.2. Identyfikator działki lub działek ewidencyjnych	7.3.3. Czy teren objęty pismem obejmuje całość działki lub działek ewidencyjnych ⁷⁾	7.3.4. Nazwa lub nazwy klasy przeznaczenia terenu (albo symbol lub symbole klasy przeznaczenia terenu) ⁷⁾	7.3.5. Maksymalny udział powierzchni zabudowy [%]	7.3.6. Maksymalna wysokość zabudowy [m]	7.3.7. Minimalny udział powierzchni biologicznie czynnej [%]
1	<input type="checkbox"/> tak <input type="checkbox"/> nie

8. OŚWIADCZENIE W SPRAWIE KORESPONDENCJI ELEKTRONICZNEJ

Wyrażam zgodę Nie wyrażam zgody

na doręczanie korespondencji w niniejszej sprawie za pomocą środków komunikacji elektronicznej w rozumieniu art. 2 pkt 5 ustawy z dnia 18 lipca 2002 r. o świadczeniu usług drogą elektroniczną (Dz.U. z 2020 r. poz. 344).

9. ZAŁĄCZNIKI

- Pełnomocnictwo do reprezentowania składającego pismo lub pełnomocnictwo do doręczeń (zgodnie z ustawą z dnia 16 listopada 2006 r. o opłacie skarbowej (Dz. U. z 2023 r. poz. 2111)) – jeżeli składający pismo działa przez pełnomocnika.
- Potwierdzenie uiszczenia opłaty skarbowej od pełnomocnictwa – jeżeli obowiązek uiszczenia takiej opłaty wynika z ustawy z dnia 16 listopada 2006 r. o opłacie skarbowej.
- (Nieobowiązkowo). Określenie granic terenu w formie graficznej w przypadku wskazania terenu objętego pismem jako części działki ewidencyjnej lub działek ewidencyjnych.
- (Nieobowiązkowo). Inne załączniki – w przypadku zaznaczenia pola należy podać nazwy załączników.⁵⁾
 Mapa z naniesionymi strefami planistycznymi -plan ogólny(fragment)
 Mapa przedstawiająca MPZP uchwała. nr 280XXIX/08 (fragment)
 Mapa przedstawiająca MPZP uchwała. nr 221 XVIII/2012(fragment)
 Fotografie z terenu

10. PODPIS SKŁADAJĄCEGO PISMO (PEŁNOMOCNIKA) I DATA PODPISU

Podpis powinien być czytelny. Podpis i datę podpisu umieszcza się w przypadku składania pisma w postaci papierowej.

Po

¹⁾Można zaznaczyć więcej niż jedno pole. W ramach jednego pisma można wybrać tylko te akty, w przypadku których pismo będzie wysyłane do tego samego organu wskazanego w pkt 1. W przypadku gdy treść wniosku lub uwagi związana jest z dokumentem powiązany z aktem planowania przestrzennego (np. sporządzanej w toku procedowania aktu, w ramach strategicznej oceny oddziaływania na środowisko, prognozy oddziaływania na środowisko), należy w pkt 3 wybrać rodzaj aktu planowania przestrzennego którego ten dokument dotyczy, po czym wprowadzić treść wniosku lub uwagi w pkt 7.1 lub 7.2.

²⁾Nie dotyczy planu zagospodarowania przestrzennego województwa.

³⁾Nie dotyczy planu zagospodarowania przestrzennego województwa i audytu krajobrazowego.

⁴⁾W pkt 4 należy podać adres zamieszkania albo siedziby składającego pismo. W przypadku wypełnienia pkt 5 podaje się adres korespondencji składającego pismo, jeżeli jest inny niż adres podany w pkt 4. W przypadku wypełnienia pkt 6 podaje się adres zamieszkania albo siedziby pełnomocnika. W przypadku większej liczby składających pismo lub pełnomocników dane kolejny składających pismo lub pełnomocników dodaje się w formularzu albo zamieszcza na osobnych stronach i dołącza do formularza.

⁵⁾Adres skrytki ePUAP lub adres do doręczeń elektronicznych wskazuje się w przypadku wyrażenia zgody na doręczanie korespondencji pomocą środków komunikacji elektronicznej, z zastrzeżeniem przypadków, w których organ, zgodnie z przepisami ustawy z dnia 18 listopada 2020 r. o doręczeniach elektronicznych (Dz. U. z 2023 r. poz. 285, z późn. zm.), ma obowiązek doręczenia korespondencji na adres doręczeń elektronicznych.

⁶⁾W przypadku zaznaczenia pola „nie” (wskazania terenu objętego pismem jako części działki ewidencyjnej lub działek ewidencyjnych) można dodać załącznik z określeniem granic terenu w formie graficznej.

⁷⁾Podaje się nazwę lub symbol klasy przeznaczenia terenu zgodnie ze standardami określonymi w przepisach wykonawczych wydanych

na podstawie art. 16 ust. 2 ustawy z dnia 27 marca 2003 r. o planowaniu i zagospodarowaniu przestrzennym (Dz. U. z 2023 r. poz. 977, z późn. zm.).

⁸⁾ W przypadku dołączenia do pisma załączników zawierających dane osobowe, inne niż wymienione w pkt 4, 5 i 6, załączniki te należy zanonimizować, tj. ukryć dane osobowe.

KLAUZULA INFORMACYJNA
dotycząca przetwarzania danych osobowych w związku z procedurą sporządzenia
aktu planowania przestrzennego

Zgodnie z art. 13 ust. 1 i ust. 2 ogólnego rozporządzenia o ochronie danych osobowych z dnia 27 kwietnia 2016 r., informujemy Panią/Pana o sposobie i celu, w jakim przetwarzamy Pani/Pana dane osobowe, a także o przysługujących Pani/Panu prawach, wynikających z regulacji o ochronie danych osobowych:

1. **Administratorem** Pani/Pana danych osobowych przetwarzanych w Urzędzie Miasta Ciechanów jest Prezydent Miasta Ciechanów, działający w imieniu Gminy Miejskiej Ciechanów (dane adresowe: 06-400 Ciechanów, Plac Jana Pawła II 6).
2. Kontakt z **Inspektorem Ochrony Danych Osobowych** możliwy jest za pośrednictwem poczty elektronicznej, adres e-mail: lod@umciechanow.pl lub pisemnie na adres Administratora danych.
3. Administrator przetwarza Pani/Pana dane osobowe na podstawie obowiązujących przepisów prawa, zawartych umów oraz na podstawie udzielonej zgody.
4. Pani/Pana dane osobowe przetwarzane będą w celu wypełnienia obowiązków ustawowych ciążyących na Administratorze (art. 6 ust. 1 lit c RODO), jakimi są w tym przypadku obowiązki określone w art. 13i i art. 17 ustawy z dnia 27 marca 2003 roku o planowaniu zagospodarowaniu przestrzennym (t.j. Dz. U. z 2023 r, poz. 977 ze zm.).
5. W związku z przetwarzaniem danych w celach, o których mowa w pkt 4 odbiorcami Pani/Pana danych osobowych mogą być organy władzy publicznej oraz podmioty wykonujące zadania publiczne lub działające na zlecenie organów władzy publicznej, w zakresie i w celach, które wynikają z przepisów powszechnie obowiązującego prawa oraz inne podmioty, które na podstawie stosownych umów podpisanych z Gminą Miejską Ciechanów przetwarzają dane osobowe, dla których Administratorem jest Prezydent Miasta Ciechanów.
6. Pani/Pana dane osobowe będą przechowywane przez okres wynikający z zasad określonych w Rozporządzeniu z dnia 18 stycznia 2011 roku w sprawie instrukcji kancelaryjnej, jednolitych rzeczowych wykazów akt oraz instrukcji w sprawie organizacji i zakresu działania archiwów zakładowych.
7. W związku z przetwarzaniem Pani/Pana danych osobowych, w określonych przypadkach przysługuje Pani/Panu prawo do dostępu do danych osobowych, ich sprostowania, usunięcia lub ograniczenia przetwarzania, wniesienia sprzeciwu wobec przetwarzania, a także prawo do przenoszenia danych.
8. Podanie przez Panią/Pana danych osobowych jest obowiązkowe, w sytuacji, gdy przesłankę przetwarzania danych osobowych stanowi przepis prawa lub zawarta między stronami umowa, a w pozostałym zakresie przetwarzanie Pani/Pana danych osobowych odbywa się na podstawie Pani/Pana dobrowolnej zgody.
9. W przypadku powzięcia informacji o niezgodnym z prawem przetwarzaniu przez Administratora Pani/Pana danych osobowych, przysługuje Pani/Panu prawo wniesienia skargi do organu nadzorczego właściwego w sprawach ochrony danych osobowych. (Prezesa Urzędu Ochrony Danych Osobowych).
10. Pani/Pana dane nie trafią do państwa trzeciego lub organizacji międzynarodowej oraz nie będą przetwarzane w sposób zautomatyzowany i nie będą profilowane.
11. Szczegółowe informacje na temat ochrony Pani/Pana danych osobowych, a także przysługujących z tego tytułu praw, znajdzie Pani/Pan na stronie internetowej Urzędu Miasta Ciechanów w zakładce Ochrona Danych Osobowych ([www.umciechanow.pl/samorzad/Ochrona Danych Osobowych](http://www.umciechanow.pl/samorzad/Ochrona%20Danych%20Osobowych)).

Pismo dotyczące aktu planowania przestrzennego

WYP
2026-03-13
4

1. ORGAN, DO KTÓREGO JEST SKŁADANE PISMO

Nazwa: Prezydent Miasta Ciechanów Pan Krzysztof Kosiński
Wydział Planowania Przestrzennego Urzędu Miasta Ciechanów

2. RODZAJ PISMA¹⁾

- 2.1. wniosek do projektu aktu 2.2. uwaga do konsultowanego projektu aktu²⁾
 2.3. wniosek o zmianę aktu³⁾ 2.4. wniosek o sporządzenie aktu³⁾

3. RODZAJ AKTU PLANOWANIA PRZESTRZENNEGO¹⁾

- 3.1. plan ogólny gminy
 3.2. miejscowy plan zagospodarowania przestrzennego, w tym zintegrowany plan inwestycyjny lub miejscowy plan rewitalizacji
 3.3. uchwała ustalająca zasady i warunki sytuowania obiektów małej architektury, tablic reklamowych i urządzeń reklamowych oraz ogrodzeń, ich gabaryty, standardy jakościowe oraz rodzaje materiałów budowlanych, z jakich mogą być wykonane
 3.4. audyt krajobrazowy
 3.5. plan zagospodarowania przestrzennego województwa

4. DANE SKŁADAJĄCEGO PISMO⁴⁾

W PŁYNEŚĆ
KANCELARIA OGÓLNA
Urzędu Miasta Ciechanów
2026-03-13
6
6884/2026

13.03.2026
P.P.S.
100



Adres skrytki ePUAP lub adres do doręczeń elektronicznych⁵⁾:

4.1. Czy składający pismo jest właścicielem lub użytkownikiem wieczystym nieruchomości objętej wnioskiem lub uwagą?

- tak nie

5. ADRES DO KORESPONDENCJI SKŁADAJĄCEGO PISMO⁴⁾

(Nieobowiązkowo)

Kraj: Województwo:
Powiat: Gmina:
Ulica: Nr domu: Nr lokalu:
Miejscowość: Kod pocztowy:

6. DANE PEŁNOMOCNIKA⁴⁾

(Nieobowiązkowo)

- pełnomocnik pełnomocnik do doręczeń

Imię i nazwisko:
Kraj: Województwo:
Powiat: Gmina:
Ulica: Nr domu: Nr lokalu:
Miejscowość: Kod pocztowy:
E-mail (w przypadku gdy pełnomocnik posiada adres e-mail):
Nr tel. (nieobowiązkowo):
Adres skrytki PUAP lub adres do doręczeń elektronicznych⁵⁾:



PP/1038200
2026-03-13 10:01:39
2026-03-13

7. TREŚĆ PISMA

7.1.

Nie zgadzam się z planem utworzenie na wymienionym terenie Strefy OUZ oraz Strefy SW wielorodzinnej dla działki 198/9, strefy 37SJ dla działki 198/2 oraz strefy 46 SW dla działek 196/2 i 196/3. Wnoszę o ustanowienie strefy otwartej SO obejmującej wszystkie wymienione działki (198/9, 198/2, 196/2, 196/3).

Wymienione działki obejmują cenny ekosystem wodno-błotny, torfowisko oraz teren podmokłej łąki, który odgrywa kluczową rolę w zachowaniu bioróżnorodności, retencji wód, regulacji mikroklimatu oraz pełni funkcje edukacyjne i kulturowe w zakresie ochrony przyrody i zasobów wodnych. Lokalizacja planowanych stref zabudowy wielorodzinnej nie uwzględnia charakteru istniejącej zabudowy, jest nieuzasadniona formalnie i nie pozostaje w zgodzie z obowiązującymi przepisami prawa planistycznego.

Budowa osiedla na mokradłach stanowi poważne zagrożenie dla istniejącego środowiska przyrodniczego – działania takie jak drenaż i antropopresja uniemożliwią przetrwanie lokalnej przyrody w planowanej strefie otwartej oraz nieodwracalnie zaburzą stosunki wodne w całej okolicy.

Jednocześnie lokalizacja inwestycji jest całkowicie nieoptymalna pod względem dostępu do centrum miasta i możliwości zapewnienia infrastruktury drogowej o wystarczającej przepustowości. Budowa osiedla w tym miejscu byłaby nieuzasadniona ekonomicznie i stanowiłaby niewłaściwe wykorzystanie środków publicznych.

Dodatkowo teren rozważany pod inwestycję (działka 198/9) nie jest ujęty w istniejących planach zagospodarowania przestrzennego (MPZP), tym bardziej nie jest zasadne ani w żaden sposób uprawnione wprowadzanie zmian w tych strefach planistycznych bez przesłanek formalnych.

Co więcej, strefy planistyczne naniesione na działkach 198/9 oraz 198/2 zostały wprowadzone bez wniosku formalnego, przed zakończeniem postępowania dotyczącego planów zabudowy tego terenu, co podważa ich zasadność i zgodność z procedurami prawa planistycznego oraz poddaje pod wątpliwość transparentność oraz uczciwość prowadzonych działań.

7.2.(Nieobowiązkowo)W przypadku wypełnienia, należy uzupełnić każdą z kolumn tabeli.

Szczegółowe informacje dotyczące treści pisma w odniesieniu do działek ewidencyjnych:

Lp.	7.2.1. Nazwa aktu planowania przestrzennego	7.2.2. Identyfikator działki lub działek ewidencyjnych	7.2.3. Czy teren objęty pismem obejmuje całość działki lub działek ewidencyjnych ⁶⁾	7.2.4. Treść ⁶⁾
1	Plan ogólny gminy-konsultacje społeczne (10.02.2026r.)	198/9 Obręb 0060 Krubin 198/2 Obręb 0060 Krubin 196/3 Obręb 0060 Krubin 196/2 Obręb 0060 Krubin	<input checked="" type="checkbox"/> tak <input type="checkbox"/> nie	Wniosek o zmianę stref planistycznych 52 SW oraz 51OUZ na strefę otwartą (SO) Wniosek o zmianę strefy planistycznej 46SW na strefę otwartą (SO)

7.3.(Nieobowiązkowo)W przypadku wypełnienia, należy uzupełnić każdą z kolumn tabeli.

Szczegółowe informacje dotyczące działek ewidencyjnych oraz niektórych parametrów – w przypadku zaznaczenia w pkt 2: wniosku do projektu aktu (pkt 2.1), uwagi do konsultowanego projektu aktu (pkt 2.2) lub wniosku o zmianę aktu (pkt 2.3) oraz w pkt 3: planu ogólnego gminy (pkt 3.1) lub miejscowego planu zagospodarowania przestrzennego, w tym zintegrowanego planu inwestycyjnego lub miejscowego planu rewitalizacji (pkt 3.2):

Lp.	7.3.1. Nazwa planu ogólnego gminy lub miejscowego planu zagospodarowania przestrzennego	7.3.2. Identyfikator działki lub działek ewidencyjnych	7.3.3. Czy teren objęty pismem obejmuje całość działki lub działek ewidencyjnych ⁷⁾	7.3.4. Nazwa lub nazwy klasy przeznaczenia terenu (albo symbol lub symbole klasy przeznaczenia terenu) ⁷⁾	7.3.5. Maksymalny udział powierzchni zabudowy [%]	7.3.6. Maksymalna wysokość zabudowy [m]	7.3.7. Minimalny udział powierzchni biologicznie czynnej [%]
1	<input type="checkbox"/> tak <input type="checkbox"/> nie

8. OŚWIADCZENIE W SPRAWIE KORESPONDENCJI ELEKTRONICZNEJ

Wyrażam zgodę Nie wyrażam zgody

na doręczanie korespondencji w niniejszej sprawie za pomocą środków komunikacji elektronicznej w rozumieniu art. 2 pkt 5 ustawy z dnia 18 lipca 2002 r. o świadczeniu usług drogą elektroniczną (Dz.U. z 2020 r. poz. 344).

9. ZAŁĄCZNIKI

- Pełnomocnictwo do reprezentowania składającego pismo lub pełnomocnictwo do doręczeń (zgodnie z ustawą z dnia 16 listopada 2006 r. o opłacie skarbowej (Dz. U. z 2023 r. poz. 2111)) – jeżeli składający pismo działa przez pełnomocnika.
- Potwierdzenie uiszczenia opłaty skarbowej od pełnomocnictwa – jeżeli obowiązek uiszczenia takiej opłaty wynika z ustawy z dnia 16 listopada 2006 r. o opłacie skarbowej.
- (Nieobowiązkowo). Określenie granic terenu w formie graficznej w przypadku wskazania terenu objętego pismem jako części działki ewidencyjnej lub działek ewidencyjnych.
- (Nieobowiązkowo). Inne załączniki – w przypadku zaznaczenia pola należy podać nazwy załączników.⁸⁾
 Mapa z naniesionymi strefami planistycznymi -plan ogólny(fragment)
 Mapa przedstawiająca MPZP uchwała. nr 280XXIX/08 (fragment)
 Mapa przedstawiająca MPZP uchwała. nr 221 XVIII/2012(fragment)
 Fotografie z terenu

10. PODPIS SKŁADAJĄCEGO PISMO (PEŁNOMOCNIKA) I DATA PODPISU

Podpis powinien być czytelny. Podpis i datę podpisu umieszcza się w przypadku składania pisma w postaci papierowej.

[Redacted signature area]

¹⁾Można zaznaczyć więcej niż jedno pole. W ramach jednego pisma można wybrać tylko te akty, w przypadku których pismo będzie wysyłane do tego samego organu wskazanego w pkt 1. W przypadku gdy treść wniosku lub uwagi związana jest z dokumentem powiązany z aktem planowania przestrzennego (np. sporządzanej w toku procedowania aktu, w ramach strategicznej oceny oddziaływania na środowisko, prognozy oddziaływania na środowisko), należy w pkt 3 wybrać rodzaj aktu planowania przestrzennego, którego ten dokument dotyczy, po czym wprowadzić treść wniosku lub uwagi w pkt 7.1 lub 7.2.

²⁾Nie dotyczy planu zagospodarowania przestrzennego województwa.

³⁾Nie dotyczy planu zagospodarowania przestrzennego województwa i audytu krajobrazowego.

⁴⁾W pkt 4 należy podać adres zamieszkania albo siedziby składającego pismo. W przypadku wypełnienia pkt 5 podaje się adres do korespondencji składającego pismo, jeżeli jest inny niż adres podany w pkt 4. W przypadku wypełnienia pkt 6 podaje się adres zamieszkania albo siedziby pełnomocnika. W przypadku większej liczby składających pismo lub pełnomocników dane kolejnych składających pismo lub pełnomocników dodaje się w formularzu albo zamieszcza na osobnych stronach i dołącza do formularza.

⁵⁾Adres skrytki ePUAP lub adres do doręczeń elektronicznych wskazuje się w przypadku wyrażenia zgody na doręczanie korespondencji za pomocą środków komunikacji elektronicznej, z zastrzeżeniem przypadków, w których organ, zgodnie z przepisami ustawy z dnia 18 listopada 2020 r. o doręczeniach elektronicznych (Dz. U. z 2023 r. poz. 285, z późn. zm.), ma obowiązek doręczenia korespondencji na adres do doręczeń elektronicznych.

⁶⁾W przypadku zaznaczenia pola „nie” (wskazania terenu objętego pismem jako części działki ewidencyjnej lub działek ewidencyjnych) można dodać załącznik z określeniem granic terenu w formie graficznej.

⁷⁾Podaje się nazwę lub symbol klasy przeznaczenia terenu zgodnie ze standardami określonymi w przepisach wykonawczych wydanych

na podstawie art. 16 ust. 2 ustawy z dnia 27 marca 2003 r. o planowaniu i zagospodarowaniu przestrzennym (Dz. U. z 2023 r. poz. 977, z późn. zm.).

⁸⁾ W przypadku dołączenia do pisma załączników zawierających dane osobowe, inne niż wymienione w pkt 4, 5 i 6, załączniki te należy zanonimizować, tj. ukryć dane osobowe.

KLAUZULA INFORMACYJNA
dotycząca przetwarzania danych osobowych w związku z procedurą sporządzenia
aktu planowania przestrzennego

Zgodnie z art. 13 ust. 1 i ust. 2 ogólnego rozporządzenia o ochronie danych osobowych z dnia 27 kwietnia 2016 r., informujemy Panią/Pana o sposobie i celu, w jakim przetwarzamy Pani/Pana dane osobowe, a także o przysługujących Pani/Panu prawach, wynikających z regulacji o ochronie danych osobowych:

1. Administratorem Pani/Pana danych osobowych przetwarzanych w Urzędzie Miasta Ciechanów jest Prezydent Miasta Ciechanów, działający w imieniu Gminy Miejskiej Ciechanów (dane adresowe: 06-400 Ciechanów, Plac Jana Pawła II 6).
2. Kontakt z Inspektorem Ochrony Danych Osobowych możliwy jest za pośrednictwem poczty elektronicznej, adres e-mail: iod@umciechanow.pl lub pisemnie na adres Administratora danych.
3. Administrator przetwarza Pani/Pana dane osobowe na podstawie obowiązujących przepisów prawa, zawartych umów oraz na podstawie udzielonej zgody.
4. Pani/Pana dane osobowe będą przetwarzane będą w celu wypełnienia obowiązków ustawowych ciążyących na Administratorze (art. 6 ust. 1 lit c RODO), jakimi są w tym przypadku obowiązki określone w art. 13i i art. 17 ustawy z dnia 27 marca 2003 roku o planowaniu zagospodarowaniu przestrzennym (t.j. Dz. U. z 2023 r, poz. 977 ze zm.).
5. W związku z przetwarzaniem danych w celach, o których mowa w pkt 4 odbiorcami Pani/Pana danych osobowych mogą być organy władzy publicznej oraz podmioty wykonujące zadania publiczne lub działające na zlecenie organów władzy publicznej, w zakresie i w celach, które wynikają z przepisów powszechnie obowiązującego prawa oraz inne podmioty, które na podstawie stosownych umów podpisanych z Gminą Miejską Ciechanów przetwarzają dane osobowe, dla których Administratorem jest Prezydent Miasta Ciechanów.
6. Pani/Pana dane osobowe będą przechowywane przez okres wynikający z zasad określonych w Rozporządzeniu z dnia 18 stycznia 2011 roku w sprawie instrukcji kancelaryjnej, jednolitych rzeczowych wykazów akt oraz instrukcji w sprawie organizacji i zakresu działania archiwów zakładowych.
7. W związku z przetwarzaniem Pani/Pana danych osobowych, w określonych przypadkach przysługuje Pani/Panu prawo do dostępu do danych osobowych, ich sprostowania, usunięcia lub ograniczenia przetwarzania, wniesienia sprzeciwu wobec przetwarzania, a także prawo do przenoszenia danych.
8. Podanie przez Panią/Pana danych osobowych jest obowiązkowe, w sytuacji, gdy przesłankę przetwarzania danych osobowych stanowi przepis prawa lub zawarta między stronami umowa, a w pozostałym zakresie przetwarzanie Pani/Pana danych osobowych odbywa się na podstawie Pani/Pana dobrowolnej zgody.
9. W przypadku powzięcia informacji o niezgodnym z prawem przetwarzaniu przez Administratora Pani/Pana danych osobowych, przysługuje Pani/Panu prawo wniesienia skargi do organu nadzorczego właściwego w sprawach ochrony danych osobowych. (Prezesa Urzędu Ochrony Danych Osobowych).
10. Pani/Pana dane nie trafią do państwa trzeciego lub organizacji międzynarodowej oraz nie będą przetwarzane w sposób zautomatyzowany i nie będą profilowane.
11. Szczegółowe informacje na temat ochrony Pani/Pana danych osobowych, a także przysługujących z tego tytułu praw, znajdzie Pani/Pan na stronie internetowej Urzędu Miasta Ciechanów w zakładce Ochrona Danych Osobowych (www.umciechanow.pl/samorzad/Ochrona_Danych_Osobowych).

Pismo dotyczące aktu planowania przestrzennego

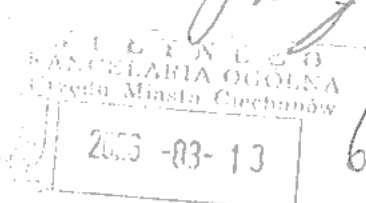
13.03.2026

P.P.S.

WPP

2026-03-13

4



6885/2026

101

1. ORGAN, DO KTÓREGO JEST SKŁADANE PISMO

Nazwa: Prezydent Miasta Ciechanów Pan Krzysztof Kosiński
Wydział Planowania Przestrzennego Urzędu Miasta Ciechanów

2. RODZAJ PISMA¹⁾

- 2.1. wniosek do projektu aktu 2.2. uwaga do konsultowanego projektu aktu²⁾
 2.3. wniosek o zmianę aktu³⁾ 2.4. wniosek o sporządzenie aktu³⁾

3. RODZAJ AKTU PLANOWANIA PRZESTRZENNEGO¹⁾

- 3.1. plan ogólny gminy
 3.2. miejscowy plan zagospodarowania przestrzennego, w tym zintegrowany plan inwestycyjny lub miejscowy plan rewitalizacji
 3.3. uchwała ustalająca zasady i warunki sytuowania obiektów małej architektury, tablic reklamowych i urządzeń reklamowych oraz ogrodzeń, ich gabaryty, standardy jakościowe oraz rodzaje materiałów budowlanych, z jakich mogą być wykonane
 3.4. audyt krajobrazowy
 3.5. plan zagospodarowania przestrzennego województwa

4. DANE SKŁADAJĄCEGO PISMO⁴⁾



E-mail (w przypadku gdy składający pismo posiada adres e-mail):

Nr tel. (nieobowiązkowo):

Adres skrytki ePUAP lub adres do doręczeń elektronicznych⁵⁾:

4.1. Czy składający pismo jest właścicielem lub użytkownikiem wieczystym nieruchomości objętej wnioskiem lub uwagą?

- tak nie

5. ADRES DO KORESPONDENCJI SKŁADAJĄCEGO PISMO⁴⁾

(Nieobowiązkowo)

Kraj: Województwo:

Powiat: Gmina:

Ulica: Nr domu: Nr lokalu:

Miejscowość: Kod pocztowy:

6. DANE PEŁNOMOCNIKA⁴⁾

(Nieobowiązkowo)

- pełnomocnik pełnomocnik do doręczeń

Imię i nazwisko:

Kraj: Województwo:

Powiat: Gmina:

Ulica: Nr domu: Nr lokalu:

Miejscowość: Kod pocztowy:

E-mail (w przypadku gdy pełnomocnik posiada adres e-mail):

Nr tel. (nieobowiązkowo):

Adres skrytki PUAP lub adres do doręczeń elektronicznych⁵⁾:



PP/1038201
2026-03-13 10:03:26
2026-03-13

7. TREŚĆ PISMA

7.1.

Nie zgadzam się z planem utworzenie na wymienionym terenie Strefy OUZ oraz Strefy SW wielorodzinnej dla działki 198/9, strefy 37SJ dla działki 198/2 oraz strefy 46 SW dla działek 196/2 i 196/3. Wnoszę o ustanowienie strefy otwartej SO obejmującej wszystkie wymienione działki (198/9, 198/2, 196/2, 196/3).

Wymienione działki obejmują cenny ekosystem wodno-błotny, torfowisko oraz teren podmokłej łąki, który odgrywa kluczową rolę w zachowaniu bioróżnorodności, retencji wód, regulacji mikroklimatu oraz pełni funkcje edukacyjne i kulturowe w zakresie ochrony przyrody i zasobów wodnych. Lokalizacja planowanych stref zabudowy wielorodzinnej nie uwzględnia charakteru istniejącej zabudowy, jest nieuzasadniona formalnie i nie pozostaje w zgodzie z obowiązującymi przepisami prawa planistycznego.

Budowa osiedla na mokradłach stanowi poważne zagrożenie dla istniejącego środowiska przyrodniczego – działania takie jak drenaż i antropopresja uniemożliwią przetrwanie lokalnej przyrody w planowanej strefie otwartej oraz nieodwracalnie zaburzą stosunki wodne w całej okolicy.

Jednocześnie lokalizacja inwestycji jest całkowicie nieoptymalna pod względem dostępu do centrum miasta i możliwości zapewnienia infrastruktury drogowej o wystarczającej przepustowości. Budowa osiedla w tym miejscu byłaby nieuzasadniona ekonomicznie i stanowiłaby niewłaściwe wykorzystanie środków publicznych.

Dodatkowo teren rozważany pod inwestycję (działka 198/9) nie jest ujęty w istniejących planach zagospodarowania przestrzennego (MPZP), tym bardziej nie jest zasadne ani w żaden sposób uprawnione wprowadzanie zmian w tych strefach planistycznych bez przesłanek formalnych.

Co więcej, strefy planistyczne naniesione na działkach 198/9 oraz 198/2 zostały wprowadzone bez wniosku formalnego, przed zakończeniem postępowania dotyczącego planów zabudowy tego terenu, co podważa ich zasadność i zgodność z procedurami prawa planistycznego oraz poddaje pod wątpliwość transparentność oraz uczciwość prowadzonych działań.

7.2.(Nieobowiązkowo)W przypadku wypełnienia, należy uzupełnić każdą z kolumn tabeli.

Szczegółowe informacje dotyczące treści pisma w odniesieniu do działek ewidencyjnych:

Lp.	7.2.1. Nazwa aktu planowania przestrzennego	7.2.2. Identyfikator działki lub działek ewidencyjnych	7.2.3. Czy teren objęty pismem obejmuje całość działki lub działek ewidencyjnych ⁶⁾	7.2.4. Treść ⁶⁾
1	Plan ogólny gminy-konsultacje społeczne (10.02.2026r.)	198/9 Obręb 0060 Krubin 198/2 Obręb 0060 Krubin 196/3 Obręb 0060 Krubin 196/2 Obręb 0060 Krubin	<input checked="" type="checkbox"/> tak <input type="checkbox"/> nie	Wniosek o zmianę stref planistycznych 52 SW oraz 51 OUZ na strefę otwartą (SO) Wniosek o zmianę strefy planistycznej 46 SW na strefę otwartą (SO)

7.3.(Nieobowiązkowo)W przypadku wypełnienia, należy uzupełnić każdą z kolumn tabeli.

Szczegółowe informacje dotyczące działek ewidencyjnych oraz niektórych parametrów – w przypadku zaznaczenia w pkt 2: wniosku do projektu aktu (pkt 2.1), uwagi do konsultowanego projektu aktu (pkt 2.2) lub wniosku o zmianę aktu (pkt 2.3) oraz w pkt 3: planu ogólnego gminy (pkt 3.1) lub miejscowego planu zagospodarowania przestrzennego, w tym zintegrowanego planu inwestycyjnego lub miejscowego planu rewitalizacji (pkt 3.2):

Lp.	7.3.1. Nazwa planu ogólnego gminy lub miejscowego planu zagospodarowania przestrzennego	7.3.2. Identyfikator działki lub działek ewidencyjnych	7.3.3. Czy teren objęty pismem obejmuje całość działki lub działek ewidencyjnych ⁷⁾	7.3.4. Nazwa lub nazwy klasy przeznaczenia terenu (albo symbol lub symbole klasy przeznaczenia terenu) ⁷⁾	7.3.5. Maksymalny udział powierzchni zabudowy [%]	7.3.6. Maksymalna wysokość zabudowy [m]	7.3.7. Minimalny udział powierzchni biologicznie czynnej [%]
1	<input type="checkbox"/> tak <input type="checkbox"/> nie

8. OŚWIADCZENIE W SPRAWIE KORESPONDENCJI ELEKTRONICZNEJ

Wyrażam zgodę Nie wyrażam zgody

na doręczanie korespondencji w niniejszej sprawie za pomocą środków komunikacji elektronicznej w rozumieniu art. 2 pkt 5 ustawy z dnia 18 lipca 2002 r. o świadczeniu usług drogą elektroniczną (Dz.U. z 2020 r. poz. 344).

9. ZAŁĄCZNIKI

- Pełnomocnictwo do reprezentowania składającego pismo lub pełnomocnictwo do doręczeń (zgodnie z ustawą z dnia 16 listopada 2006 r. o opłacie skarbowej (Dz. U. z 2023 r. poz. 2111)) – jeżeli składający pismo działa przez pełnomocnika.
- Potwierdzenie uiszczenia opłaty skarbowej od pełnomocnictwa – jeżeli obowiązek uiszczenia takiej opłaty wynika z ustawy z dnia 16 listopada 2006 r. o opłacie skarbowej.
- (Nieobowiązkowo). Określenie granic terenu w formie graficznej w przypadku wskazania terenu objętego pismem jako części działki ewidencyjnej lub działek ewidencyjnych.
- (Nieobowiązkowo). Inne załączniki – w przypadku zaznaczenia pola należy podać nazwy załączników.⁸⁾
 Mapa z naniesionymi strefami planistycznymi -plan ogólny(fragment)
 Mapa przedstawiająca MPZP uchwała. nr 280XXIX/08 (fragment)
 Mapa przedstawiająca MPZP uchwała. nr 221 XVIII/2012(fragment)
 Fotografie z terenu

10. PODPIS SKŁADAJĄCEGO PISMO (PEŁNOMOCNIKA) I DATA PODPISU

Podpis powinien być czytelny. Podpis i datę podpisu umieszcza się w przypadku składania pisma w postaci papierowej.

Podpis: [REDACTED]

¹⁾Można zaznaczyć więcej niż jedno pole. W ramach jednego pisma można wybrać tylko te akty, w przypadku których pismo będzie wysyłane do tego samego organu wskazanego w pkt 1. W przypadku gdy treść wniosku lub uwagi związana jest z dokumentem powiązany z aktem planowania przestrzennego (np. sporządzanej w toku procedowania aktu, w ramach strategicznej oceny oddziaływania na środowisko, prognozy oddziaływania na środowisko), należy w pkt 3 wybrać rodzaj aktu planowania przestrzennego którego ten dokument dotyczy, po czym wprowadzić treść wniosku lub uwagi w pkt 7.1 lub 7.2.

²⁾Nie dotyczy planu zagospodarowania przestrzennego województwa.

³⁾Nie dotyczy planu zagospodarowania przestrzennego województwa i audytu krajobrazowego.

⁴⁾W pkt 4 należy podać adres zamieszkania albo siedziby składającego pismo. W przypadku wypełnienia pkt 5 podaje się adres korespondencji składającego pismo, jeżeli jest inny niż adres podany w pkt 4. W przypadku wypełnienia pkt 6 podaje się adres zamieszkania albo siedziby pełnomocnika. W przypadku większej liczby składających pismo lub pełnomocników dane kolejny składających pismo lub pełnomocników dodaje się w formularzu albo zamieszcza na osobnych stronach i dołącza do formularza.

⁵⁾Adres skrytki ePUAP lub adres do doręczeń elektronicznych wskazuje się w przypadku wyrażenia zgody na doręczanie korespondencji pomocą środków komunikacji elektronicznej, z zastrzeżeniem przypadków, w których organ, zgodnie z przepisami ustawy z dnia 18 listopada 2020 r. o doręczeniach elektronicznych (Dz. U. z 2023 r. poz. 285, z późn. zm.), ma obowiązek doręczenia korespondencji na adres doręczeń elektronicznych.

⁶⁾W przypadku zaznaczenia pola „nie” (wskazania terenu objętego pismem jako części działki ewidencyjnej lub działek ewidencyjnych) można dodać załącznik z określeniem granic terenu w formie graficznej.

⁷⁾Podaje się nazwę lub symbol klasy przeznaczenia terenu zgodnie ze standardami określonymi w przepisach wykonawczych wydanych

na podstawie art. 16 ust. 2 ustawy z dnia 27 marca 2003 r. o planowaniu i zagospodarowaniu przestrzennym (Dz. U. z 2023 r. poz. 977, z późn. zm.).

⁸⁾ W przypadku dołączenia do pisma załączników zawierających dane osobowe, inne niż wymienione w pkt 4, 5 i 6, załączniki te należy zanonimizować, tj. ukryć dane osobowe.

KLAUZULA INFORMACYJNA
dotycząca przetwarzania danych osobowych w związku z procedurą sporządzenia
aktu planowania przestrzennego

Zgodnie z art. 13 ust. 1 i ust. 2 ogólnego rozporządzenia o ochronie danych osobowych z dnia 27 kwietnia 2016 r., informujemy Panią/Pana o sposobie i celu, w jakim przetwarzamy Pani/Pana dane osobowe, a także o przysługujących Pani/Panu prawach, wynikających z regulacji o ochronie danych osobowych:

1. **Administratorem** Pani/Pana danych osobowych przetwarzanych w Urzędzie Miasta Ciechanów jest Prezydent Miasta Ciechanów, działający w imieniu Gminy Miejskiej Ciechanów (dane adresowe: 06-400 Ciechanów, Plac Jana Pawła II 6).
2. Kontakt z **Inspektorem Ochrony Danych Osobowych** możliwy jest za pośrednictwem poczty elektronicznej, adres e-mail: iod@umciechanow.pl lub pisemnie na adres Administratora danych.
3. Administrator przetwarza Pani/Pana dane osobowe na podstawie obowiązujących przepisów prawa, zawartych umów oraz na podstawie udzielonej zgody.
4. Pani/Pana dane osobowe przetwarzane będą w celu wypełnienia obowiązków ustawowych ciążyących na Administratorze (art. 6 ust. 1 lit c RODO), jakimi są w tym przypadku obowiązki określone w art. 13i i art. 17 ustawy z dnia 27 marca 2003 roku o planowaniu zagospodarowaniu przestrzennym (t.j. Dz. U. z 2023 r. poz. 977 ze zm.).
5. W związku z przetwarzaniem danych w celach, o których mowa w pkt 4 odbiorcami Pani/Pana danych osobowych mogą być organy władzy publicznej oraz podmioty wykonujące zadania publiczne lub działające na zlecenie organów władzy publicznej, w zakresie i w celach, które wynikają z przepisów powszechnie obowiązującego prawa oraz inne podmioty, które na podstawie stosownych umów podpisanych z Gminą Miejską Ciechanów przetwarzają dane osobowe, dla których Administratorem jest Prezydent Miasta Ciechanów.
6. Pani/Pana dane osobowe będą przechowywane przez okres wynikający z zasad określonych w Rozporządzeniu z dnia 18 stycznia 2011 roku w sprawie instrukcji kancelaryjnej, jednolitych rzeczowych wykazów akt oraz instrukcji w sprawie organizacji i zakresu działania archiwów zakładowych.
7. W związku z przetwarzaniem Pani/Pana danych osobowych, w określonych przypadkach przysługuje Pani/Panu prawo do dostępu do danych osobowych, ich sprostowania, usunięcia lub ograniczenia przetwarzania, wniesienia sprzeciwu wobec przetwarzania, a także prawo do przenoszenia danych.
8. Podanie przez Panią/Pana danych osobowych jest obowiązkowe, w sytuacji, gdy przesłankę przetwarzania danych osobowych stanowi przepis prawa lub zawarta między stronami umowa, a w pozostałym zakresie przetwarzanie Pani/Pana danych osobowych odbywa się na podstawie Pani/Pana dobrowolnej zgody.
9. W przypadku powzięcia informacji o niezgodnym z prawem przetwarzaniu przez Administratora Pani/Pana danych osobowych, przysługuje Pani/Panu prawo wniesienia skargi do organu nadzorczego właściwego w sprawach ochrony danych osobowych. (Prezesa Urzędu Ochrony Danych Osobowych).
10. Pani/Pana dane nie trafią do państwa trzeciego lub organizacji międzynarodowej oraz nie będą przetwarzane w sposób zautomatyzowany i nie będą profilowane.
11. Szczegółowe informacje na temat ochrony Pani/Pana danych osobowych, a także przysługujących z tego tytułu praw, znajdzie Pani/Pan na stronie internetowej Urzędu Miasta Ciechanów w zakładce Ochrona Danych Osobowych (www.umciechanow.pl/samorzad/Ochrona_Danych_Osobowych).

WPP
2026 -03- 16
16.03.2026
P.P.S. p

Pismo dotyczące aktu planowania przestrzennego

102

1. ORGAN, DO KTÓREGO JEST SKŁADANE PISMO

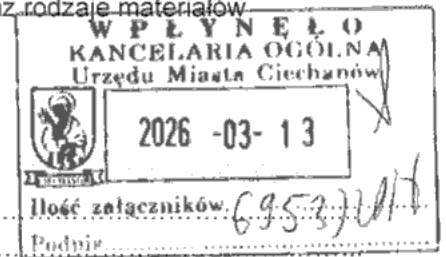
Nazwa: Prezydent Miasta Ciechanów Pan Krzysztof Kosiński
Wydział Planowania Przestrzennego Urzędu Miasta Ciechanów

2. RODZAJ PISMA¹⁾

- 2.1. wniosek do projektu aktu
- 2.2. uwaga do konsultowanego projektu aktu²⁾
- 2.3. wniosek o zmianę aktu³⁾
- 2.4. wniosek o sporządzenie aktu³⁾

3. RODZAJ AKTU PLANOWANIA PRZESTRZENNEGO¹⁾

- 3.1. plan ogólny gminy
- 3.2. miejscowy plan zagospodarowania przestrzennego, w tym zintegrowany plan inwestycyjny lub miejscowy plan rewitalizacji
- 3.3. uchwała ustalająca zasady i warunki sytuowania obiektów małej architektury, tablic reklamowych i urządzeń reklamowych oraz ogrodzeń, ich gabaryty, standardy jakościowe oraz rodzaje materiałów budowlanych, z jakich mogą być wykonane
- 3.4. audyt krajobrazowy
- 3.5. plan zagospodarowania przestrzennego województwa



4. DANE SKŁADAJĄCEGO PISMO⁴⁾




Nr tel. (nieobowiązkowo):
Adres skrytki ePUAP lub adres do doręczeń elektronicznych⁵⁾:

4.1. Czy składający pismo jest właścicielem lub użytkownikiem wieczystym nieruchomości objętej wnioskiem lub uwagą?

- tak
- nie

5. ADRES DO KORESPONDENCJI SKŁADAJĄCEGO PISMO⁴⁾



6. DANE PEŁNOMOCNIKA⁴⁾

¹⁾ Można zaznaczyć więcej niż jedno pole. W ramach jednego pisma można wybrać tylko te akty, w przypadku których pismo będzie wysyłane do tego samego organu wskazanego w pkt 1. W przypadku gdy treść wniosku lub uwagi związana jest z dokumentem powiązany z aktem planowania przestrzennego (np. sporządzanej w toku procedowania aktu, w ramach strategicznej oceny oddziaływania na środowisko, prognozy oddziaływania na środowisko), należy w pkt 3 wybrać rodzaj aktu planowania przestrzennego, którego ten dokument dotyczy, po czym wprowadzić treść wniosku lub uwagi w pkt 7.1 lub 7.2.

²⁾ Nie dotyczy planu zagospodarowania przestrzennego województwa.

³⁾ Nie dotyczy planu zagospodarowania przestrzennego województwa i audytu krajobrazowego.

⁴⁾ W pkt 4 należy podać adres zamieszkania albo siedziby składającego pismo. W przypadku wypełnienia pkt 5 podaje się adres do korespondencji składającego pismo, jeżeli jest inny niż adres podany w pkt 4. W przypadku wypełnienia pkt 6 podaje się adres zamieszkania albo siedziby pełnomocnika. W przypadku większej liczby składających pismo lub pełnomocników dane kolejnych składających pismo lub pełnomocników dodaje się w formularzu albo zamieszcza na osobnych stronach i dołącza do formularza.

⁵⁾ Adres skrytki ePUAP lub adres do doręczeń elektronicznych wskazuje się w przypadku wyrażenia zgody na doręczanie korespondencji za pomocą środków komunikacji elektronicznej, z zastrzeżeniem przypadków, w których organ, zgodnie z przepisami ustawy z dnia 18 listopada 2020 r. o doręczeniach elektronicznych (Dz. U. z 2023 r. poz. 285, z późn. zm.), ma obowiązek doręczenia korespondencji na adres do doręczeń elektronicznych.

(Nieobowiązkowo)

pełnomocnik pełnomocnik do doręczeń

Imię i nazwisko:

Kraj: Województwo:

Powiat: Gmina:

Ulica: Nr domu: Nr lokalu:

Miejscowość: Kod pocztowy:

E-mail (w przypadku gdy pełnomocnik posiada adres e-mail):

Nr tel. (nieobowiązkowo):

Adres skrytki ePUAP lub adres do doręczeń elektronicznych⁶⁾:

7. TREŚĆ PISMA

7.1.

Nie zgadzam się z planem utworzenie na wymienionym terenie Strefy OUZ oraz Strefy SW wielorodzinnej dla działki 198/9, strefy 37SJ dla działki 198/2 oraz strefy 46 SW dla działek 196/2 i 196/3. Wnoszę o ustanowienie strefy otwartej SO obejmującej wszystkie wymienione działki (198/9, 198/2, 196/2, 196/3).

Wymienione działki obejmują cenny ekosystem wodno-błotny, torfowisko oraz teren podmokłej łąki, który odgrywa kluczową rolę w zachowaniu bioróżnorodności, retencji wód, regulacji mikroklimatu oraz pełni funkcje edukacyjne i kulturowe w zakresie ochrony przyrody i zasobów wodnych. Lokalizacja planowanych stref zabudowy wielorodzinnej nie uwzględnia charakteru istniejącej zabudowy, jest nieuzasadniona formalnie i nie pozostaje w zgodzie z obowiązującymi przepisami prawa planistycznego.

Budowa osiedla na mokradłach stanowi poważne zagrożenie dla istniejącego środowiska przyrodniczego – działania takie jak drenaż i antropopresja uniemożliwią przetrwanie lokalnej przyrody w planowanej strefie otwartej oraz nieodwracalnie zaburzą stosunki wodne w całej okolicy.

Jednocześnie lokalizacja inwestycji jest całkowicie nieoptymalna pod względem dostępu do centrum miasta i możliwości zapewnienia infrastruktury drogowej o wystarczającej przepustowości. Budowa osiedla w tym miejscu byłaby nieuzasadniona ekonomicznie i stanowiłaby niewłaściwe wykorzystanie środków publicznych.

Dodatkowo teren rozważany pod inwestycję(działka 198/9) nie jest ujęty w istniejących planach zagospodarowania przestrzennego (MPZP), tym bardziej nie jest zasadne ani w żaden sposób uprawnione wprowadzanie zmian w tych strefach planistycznych bez przesłanek formalnych.

Co więcej, strefy planistyczne naniesione na działkach 198/9 oraz 198/2 zostały wprowadzone bez wniosku formalnego, przed zakończeniem postępowania dotyczącego planów zabudowy tego terenu, co podważa ich zasadność i zgodność z procedurami prawa planistycznego oraz poddaje pod wątpliwość transparentność oraz uczciwość prowadzonych działań.

7.2. (Nieobowiązkowo) W przypadku wypełnienia, należy uzupełnić każdą z kolumn tabeli.

Szczegółowe informacje dotyczące treści pisma w odniesieniu do działek ewidencyjnych:

Lp.	7.2.1. Nazwa aktu planowania przestrzennego	7.2.2. Identyfikator działki lub działek ewidencyjnych	7.2.3. Czy teren objęty pismem obejmuje całość działki lub działek ewidencyjnych ⁶⁾	7.2.4. Treść ⁶⁾
1	Plan ogólny gminy-konsultacje społeczne (10.02.2026r.)	198/9 Obręb 0060 Krubin 198/2 Obręb 0060 Krubin 196/3 Obręb 0060 Krubin 196/2 Obręb 0060 Krubin	<input checked="" type="checkbox"/> tak <input type="checkbox"/> nie	Wniosek o zmianę stref planistycznych 52 SW oraz 51OUZ na strefę otwartą (SO) Wniosek o zmianę strefy planistycznej 46SW na strefę otwartą (SO)

⁶⁾ W przypadku zaznaczenia pola „nie” (wskazania terenu objętego pismem jako części działki ewidencyjnej lub działek ewidencyjnych) można dodać załącznik z określeniem granic terenu w formie graficznej.

Lp.	7.2.1. Nazwa aktu planowania przestrzennego	7.2.2. Identyfikator działki lub działek ewidencyjnych	7.2.3. Czy teren objęty pismem obejmuje całość działki lub działek ewidencyjnych ⁶⁾	7.2.4. Treść ⁶⁾

7.3. (Nieobowiązkowo) W przypadku wypełnienia, należy uzupełnić każdą z kolumn tabeli.

Szczegółowe informacje dotyczące działek ewidencyjnych oraz niektórych parametrów – w przypadku zaznaczenia w pkt 2: wniosku do projektu aktu (pkt 2.1), uwagi do konsultowanego projektu aktu (pkt 2.2) lub wniosku o zmianę aktu (pkt 2.3) oraz w pkt 3: planu ogólnego gminy (pkt 3.1) lub miejscowego planu zagospodarowania przestrzennego, w tym zintegrowanego planu inwestycyjnego lub miejscowego planu rewitalizacji (pkt 3.2):

Lp.	7.3.1. Nazwa planu ogólnego gminy lub miejscowego planu zagospodarowania przestrzennego	7.3.2. Identyfikator działki lub działek ewidencyjnych	7.3.3. Czy teren objęty pismem obejmuje całość działki lub działek ewidencyjnych ⁷⁾	7.3.4. Nazwa lub nazwy klasy przeznaczenia terenu (albo symbol lub symbole klasy przeznaczenia terenu) ⁷⁾	7.3.5. Maksymalny udział powierzchni zabudowy [%]	7.3.6. Maksymalna wysokość zabudowy [m]	7.3.7. Minimalny udział powierzchni biologicznie czynnej [%]
1	<input type="checkbox"/> tak <input type="checkbox"/> nie

8. OŚWIADCZENIE W SPRAWIE KORESPONDENCJI ELEKTRONICZNEJ

Wyrażam zgodę Nie wyrażam zgody

na doręczanie korespondencji w niniejszej sprawie za pomocą środków komunikacji elektronicznej w rozumieniu art. 2 pkt 5 ustawy z dnia 18 lipca 2002 r. o świadczeniu usług drogą elektroniczną (Dz. U. z 2020 r. poz. 344).

9. ZAŁĄCZNIKI

- Pełnomocnictwo do reprezentowania składającego pismo lub pełnomocnictwo do doręczeń (zgodnie z ustawą z dnia 16 listopada 2006 r. o opłacie skarbowej (Dz. U. z 2023 r. poz. 2111)) – jeżeli składający pismo działa przez pełnomocnika.
- Potwierdzenie uiszczenia opłaty skarbowej od pełnomocnictwa – jeżeli obowiązek uiszczenia takiej opłaty wynika z ustawy z dnia 16 listopada 2006 r. o opłacie skarbowej.
- (Nieobowiązkowo). Określenie granic terenu w formie graficznej w przypadku wskazania terenu objętego pismem jako części działki ewidencyjnej lub działek ewidencyjnych.
- (Nieobowiązkowo). Inne załączniki – w przypadku zaznaczenia pola należy podać nazwy załączników.⁸⁾

⁷⁾ Podaje się nazwę lub symbol klasy przeznaczenia terenu zgodnie ze standardami określonymi w przepisach wykonawczych wydanych na podstawie art. 16 ust. 2 ustawy z dnia 27 marca 2003 r. o planowaniu i zagospodarowaniu przestrzennym (Dz. U. z 2023 r. poz. 977, z późn. zm.).

⁸⁾ W przypadku dołączenia do pisma załączników zawierających dane osobowe, inne niż wymienione w pkt 4, 5 i 6, załączniki te należy zanonimizować, tj. ukryć dane osobowe.

KLAUZULA INFORMACYJNA dotycząca przetwarzania danych osobowych w związku z procedurą sporządzenia aktu planowania przestrzennego

Zgodnie z art. 13 ust. 1 i ust. 2 ogólnego rozporządzenia o ochronie danych osobowych z dnia 27 kwietnia 2016 r., informujemy Panią/Pana o sposobie i celu, w jakim przetwarzamy Pani/Pana dane osobowe, a także o przysługujących Pani/Panu prawach, wynikających z regulacji o ochronie danych osobowych:

1. Administratorem Pani/Pana danych osobowych przetwarzanych w Urzędzie Miasta Ciechanów jest Prezydent Miasta Ciechanów, działający w imieniu Gminy Miejskiej Ciechanów (dane adresowe: 06-400 Ciechanów, Plac Jana Pawła II 6).
2. Kontakt z Inspektorem Ochrony Danych Osobowych możliwy jest za pośrednictwem poczty elektronicznej, adres e-mail: iod@umciechanow.pl lub pisemnie na adres Administratora danych.
3. Administrator przetwarza Pani/Pana dane osobowe na podstawie obowiązujących przepisów prawa, zawartych umów oraz na podstawie udzielonej zgody.

Mapa z naniesionymi strefami planistycznymi -plan ogólny(fragment)
Mapa przedstawiająca MPZP uchwała. nr 280XXIX/08 (fragment)
Mapa przedstawiająca MPZP uchwała. nr 221 XVIII/2012 (fragment)
Fotografie z terenu

10. PODPIS SKŁADAJĄCEGO PISMO (PEŁNOMOCNIKA) I DATA PODPISU

Podpis powinien być czytelny. Podpis i datę podpisu umieszcza się w przypadku składania pisma w postaci papierowej.

Podpis: 

4. Pani/Pana dane osobowe przetwarzane będą w celu wypełnienia obowiązków ustawowych ciążyących na Administratorze (art. 6 ust. 1 lit c RODO), jakimi są w tym przypadku obowiązki określone w art. 13i i art. 17 ustawy z dnia 27 marca 2003 roku o planowaniu zagospodarowaniu przestrzennym (t.j. Dz. U. z 2023 r, poz. 977 ze zm.).
5. W związku z przetwarzaniem danych w celach, o których mowa w pkt 4 odbiorcami Pani/Pana danych osobowych mogą być organy władzy publicznej oraz podmioty wykonujące zadania publiczne lub działające na zlecenie organów władzy publicznej, w zakresie i w celach, które wynikają z przepisów powszechnie obowiązującego prawa oraz inne podmioty, które na podstawie stosownych umów podpisanych z Gminą Miejską Ciechanów przetwarzają dane osobowe, dla których Administratorem jest Prezydent Miasta Ciechanów.
6. Pani/Pana dane osobowe będą przechowywane przez okres wynikający z zasad określonych w Rozporządzeniu z dnia 18 stycznia 2011 roku w sprawie instrukcji kancelaryjnej, jednolitych rzeczowych wykazów akt oraz instrukcji w sprawie organizacji i zakresu działania archiwów zakładowych.
7. W związku z przetwarzaniem Pani/Pana danych osobowych, w określonych przypadkach przysługuje Pani/Panu prawo do dostępu do danych osobowych, ich sprostowania, usunięcia lub ograniczenia przetwarzania, wniesienia sprzeciwu wobec przetwarzania, a także prawo do przenoszenia danych.
8. Podanie przez Panią/Pana danych osobowych jest obowiązkowe, w sytuacji, gdy przesłankę przetwarzania danych osobowych stanowi przepis prawa lub zawarta między stronami umowa, a w pozostałym zakresie przetwarzanie Pani/Pana danych osobowych odbywa się na podstawie Pani/Pana dobrowolnej zgody.
9. W przypadku powzięcia informacji o niezgodnym z prawem przetwarzaniu przez Administratora Pani/Pana danych osobowych, przysługuje Pani/Panu prawo wniesienia skargi do organu nadzorczego właściwego w sprawach ochrony danych osobowych. (Prezesa Urzędu Ochrony Danych Osobowych).
10. Pani/Pana dane nie trafiają do państwa trzeciego lub organizacji międzynarodowej oraz nie będą przetwarzane w sposób zautomatyzowany i nie będą profilowane.
11. Szczegółowe informacje na temat ochrony Pani/Pana danych osobowych, a także przysługujących z tego tytułu praw, znajdzie Pani/Pan na stronie internetowej Urzędu Miasta Ciechanów w zakładce Ochrona Danych Osobowych ([www.umciechanow.pl/samorzad/Ochrona Danych Osobowych](http://www.umciechanow.pl/samorzad/Ochrona_Danych_Osobowych)).

KLAUZULA INFORMACYJNA
dotycząca przetwarzania danych osobowych w związku z procedurą sporządzenia
aktu planowania przestrzennego

Zgodnie z art. 13 ust. 1 i ust. 2 ogólnego rozporządzenia o ochronie danych osobowych z dnia 27 kwietnia 2016 r., informujemy Panią/Pana o sposobie i celu, w jakim przetwarzamy Pani/Pana dane osobowe, a także o przysługujących Pani/Panu prawach, wynikających z regulacji o ochronie danych osobowych:

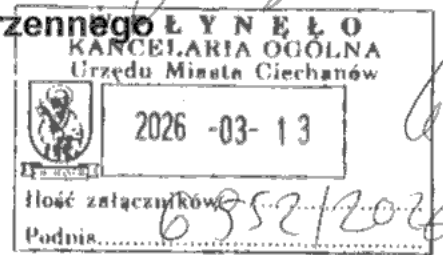
1. **Administratorem** Pani/Pana danych osobowych przetwarzanych w Urzędzie Miasta Ciechanów jest Prezydent Miasta Ciechanów, działający w imieniu Gminy Miejskiej Ciechanów (dane adresowe: 06-400 Ciechanów, Plac Jana Pawła II 6).
2. Kontakt z **Inspektorem Ochrony Danych Osobowych** możliwy jest za pośrednictwem poczty elektronicznej, adres e-mail: iod@umciechanow.pl lub pisemnie na adres Administratora danych.
3. Administrator przetwarza Pani/Pana dane osobowe na podstawie obowiązujących przepisów prawa, zawartych umów oraz na podstawie udzielonej zgody.
4. Pani/Pana dane osobowe przetwarzane będą w celu wypełnienia obowiązków ustawowych ciążyących na Administratorze (art. 6 ust. 1 lit c RODO), jakimi są w tym przypadku obowiązki określone w art. 13i i art. 17 ustawy z dnia 27 marca 2003 roku o planowaniu zagospodarowaniu przestrzennym (t.j. Dz. U. z 2023 r, poz. 977 ze zm.).
5. W związku z przetwarzaniem danych w celach, o których mowa w pkt 4 odbiorcami Pani/Pana danych osobowych mogą być organy władzy publicznej oraz podmioty wykonujące zadania publiczne lub działające na zlecenie organów władzy publicznej, w zakresie i w celach, które wynikają z przepisów powszechnie obowiązującego prawa oraz inne podmioty, które na podstawie stosownych umów podpisanych z Gminą Miejską Ciechanów przetwarzają dane osobowe, dla których Administratorem jest Prezydent Miasta Ciechanów.
6. Pani/Pana dane osobowe będą przechowywane przez okres wynikający z zasad określonych w Rozporządzeniu z dnia 18 stycznia 2011 roku w sprawie instrukcji kancelaryjnej, jednolitych rzeczowych wykazów akt oraz instrukcji w sprawie organizacji i zakresu działania archiwów zakładowych.
7. W związku z przetwarzaniem Pani/Pana danych osobowych, w określonych przypadkach przysługuje Pani/Panu prawo do dostępu do danych osobowych, ich sprostowania, usunięcia lub ograniczenia przetwarzania, wniesienia sprzeciwu wobec przetwarzania, a także prawo do przenoszenia danych.
8. Podanie przez Panią/Pana danych osobowych jest obowiązkowe, w sytuacji, gdy przesłankę przetwarzania danych osobowych stanowi przepis prawa lub zawarta między stronami umowa, a w pozostałym zakresie przetwarzanie Pani/Pana danych osobowych odbywa się na podstawie Pani/Pana dobrowolnej zgody.
9. W przypadku powzięcia informacji o niezgodnym z prawem przetwarzaniu przez Administratora Pani/Pana danych osobowych, przysługuje Pani/Panu prawo wniesienia skargi do organu nadzorczego właściwego w sprawach ochrony danych osobowych. (Prezesa Urzędu Ochrony Danych Osobowych).
10. Pani/Pana dane nie trafią do państwa trzeciego lub organizacji międzynarodowej oraz nie będą przetwarzane w sposób zautomatyzowany i nie będą profilowane.
11. Szczegółowe informacje na temat ochrony Pani/Pana danych osobowych, a także przysługujących z tego tytułu praw, znajdzie Pani/Pan na stronie internetowej Urzędu Miasta Ciechanów w zakładce Ochrona Danych Osobowych (www.umciechanow.pl/samorzad/Ochrona_Danych_Osobowych).

WPP
2026 -03- 16

16.03.2026

P.P.S.

Pismo dotyczące aktu planowania przestrzennego



103

1. ORGAN, DO KTÓREGO JEST SKŁADANE PISMO

Nazwa: Prezydent Miasta Ciechanów Pan Krzysztof Kosiński
Wydział Planowania Przestrzennego Urzędu Miasta Ciechanów


2. RODZAJ PISMA¹⁾

- 2.1. wniosek do projektu aktu
- 2.2. uwaga do konsultowanego projektu aktu²⁾
- 2.3. wniosek o zmianę aktu³⁾
- 2.4. wniosek o sporządzenie aktu³⁾

3. RODZAJ AKTU PLANOWANIA PRZESTRZENNEGO¹⁾

- 3.1. plan ogólny gminy
- 3.2. miejscowy plan zagospodarowania przestrzennego, w tym zintegrowany plan inwestycyjny lub miejscowy plan rewitalizacji
- 3.3. uchwała ustalająca zasady i warunki sytuowania obiektów małej architektury, tablic reklamowych i urządzeń reklamowych oraz ogrodzeń, ich gabaryty, standardy jakościowe oraz rodzaje materiałów budowlanych, z jakich mogą być wykonane
- 3.4. audyt krajobrazowy
- 3.5. plan zagospodarowania przestrzennego województwa

4. DANE SKŁADAJĄCEGO PISMO⁴⁾



E-mail (w przypadku gdy składający pismo posiada adres e-mail):

Nr tel. (nieobowiązkowo):

Adres skrytki ePUAP lub adres do doręczeń elektronicznych⁵⁾:

4.1. Czy składający pismo jest właścicielem lub użytkownikiem wieczystym nieruchomości objętej wnioskiem lub uwagą?

- tak
- nie

5. ADRES DO KORESPONDENCJI SKŁADAJĄCEGO PISMO⁴⁾

(Nieobowiązkowo)

Kraj: Województwo:

Powiat: Gmina:

Ulica: Nr domu: Nr lokalu:

Miejscowość: Kod pocztowy:

6. DANE PEŁNOMOCNIKA⁴⁾

(Nieobowiązkowo)

- pełnomocnik
- pełnomocnik do doręczeń

Imię i nazwisko:

Kraj: Województwo:

Powiat: Gmina:

Ulica: Nr domu: Nr lokalu:

Miejscowość: Kod pocztowy:

E-mail (w przypadku gdy pełnomocnik posiada adres e-mail):

Nr tel. (nieobowiązkowo):

Adres skrytki ePUAP lub adres do doręczeń elektronicznych⁵⁾:

7. TREŚĆ PISMA

7.1.

Nie zgadzam się z propozycją wyznaczenia na wskazanym obszarze Strefy OUZ oraz Strefy SW zabudowy wielorodzinnej dla działki 198/9, strefy 37SJ dla działki 198/2, a także strefy 46SW dla działek 196/2 i 196/3. Wnoszę o objęcie wszystkich wymienionych działek (198/9, 198/2, 196/2, 196/3) jedną strefą otwartą SO.

Wskazane działki obejmują wartościowy przyrodniczo obszar wodno-błotny, w tym torfowisko oraz podmokłą łąkę. Teren ten pełni istotną funkcję w zachowaniu bioróżnorodności, retencji wód, kształtowaniu lokalnego mikroklimatu oraz stanowi przestrzeń o znaczeniu edukacyjnym i kulturowym w zakresie ochrony przyrody oraz gospodarowania zasobami wodnymi. Proponowane przeznaczenie tego obszaru pod zabudowę wielorodzinną nie uwzględnia jego rzeczywistego charakteru przyrodniczego, nie nawiązuje do istniejącego układu zabudowy w okolicy, a także budzi wątpliwości pod względem formalnym i zgodności z zasadami prawa planistycznego.

Realizacja zabudowy mieszkaniowej na terenach podmokłych stanowiłaby poważne zagrożenie dla lokalnego środowiska. Działania niezbędne do przygotowania terenu pod inwestycję, takie jak odwodnienie, ingerencja w glebę czy zwiększona presja antropogeniczna, doprowadziłyby do degradacji siedlisk przyrodniczych oraz nieodwracalnego zaburzenia stosunków wodnych w całym otoczeniu.

Dodatkowo planowana lokalizacja zabudowy jest niekorzystna z punktu widzenia dostępności komunikacyjnej. Obszar ten znajduje się w znacznej odległości od centrum miasta, a istniejąca infrastruktura drogowa nie zapewnia przepustowości umożliwiającej obsługę większego osiedla mieszkaniowego. W związku z tym realizacja inwestycji w tej lokalizacji byłaby również nieefektywna ekonomicznie i mogłaby prowadzić do nieuzasadnionego wykorzystania środków publicznych na rozbudowę infrastruktury.

Należy również podkreślić, że działka 198/9 nie jest obecnie objęta miejscowym planem zagospodarowania przestrzennego (MPZP). W tej sytuacji wprowadzanie zmian w przeznaczeniu terenu i nowych stref planistycznych bez jednoznacznych przesłanek formalnych wydaje się nieuzasadnione.

Ponadto strefy planistyczne wyznaczone na działkach 198/9 oraz 198/2 zostały wprowadzone bez uprzedniego formalnego wniosku oraz przed zakończeniem postępowania dotyczącego planowania zabudowy tego obszaru. Okoliczność ta rodzi poważne wątpliwości co do zasadności tych zmian, ich zgodności z procedurami prawa planistycznego, a także transparentności prowadzonych działań.

7.2. (Nieobowiązkowo) W przypadku wypełnienia, należy uzupełnić każdą z kolumn tabeli.

Szczegółowe informacje dotyczące treści pisma w odniesieniu do działek ewidencyjnych:

Lp.	7.2.1. Nazwa aktu planowania przestrzennego	7.2.2. Identyfikator działki lub działek ewidencyjnych	7.2.3. Czy teren objęty pismem obejmuje całość działki lub działek ewidencyjnych ⁶⁾	7.2.4. Treść ⁶⁾
1	Plan ogólny gminy-konsultacje społeczne (10.02.2026r.)	198/9 Obręb 0060 Krubin 198/2 Obręb 0060 Krubin 196/3 Obręb 0060 Krubin 196/2 Obręb 0060 Krubin	<input checked="" type="checkbox"/> tak <input type="checkbox"/> nie	Wniosek o zmianę stref planistycznych 52 SW oraz 51OUZ na strefę otwartą (SO) Wniosek o zmianę strefy planistycznej 46SW na strefę otwartą (SO)

7.3. (Nieobowiązkowo) W przypadku wypełnienia, należy uzupełnić każdą z kolumn tabeli.

Szczegółowe informacje dotyczące działek ewidencyjnych oraz niektórych parametrów – w przypadku zaznaczenia w pkt 2: wniosku do projektu aktu (pkt 2.1), uwagi do konsultowanego projektu aktu (pkt 2.2) lub wniosku o zmianę aktu (pkt 2.3) oraz w pkt 3: planu ogólnego gminy (pkt 3.1) lub miejscowego planu zagospodarowania przestrzennego, w tym zintegrowanego planu inwestycyjnego lub miejscowego planu rewitalizacji (pkt 3.2):

Lp.	7.3.1. Nazwa planu ogólnego gminy lub miejscowego planu zagospodarowania przestrzennego	7.3.2. Identyfikator działki lub działek ewidencyjnych	7.3.3. Czy teren objęty pismem obejmuje całość działki lub działek ewidencyjnych ⁷⁾	7.3.4. Nazwa lub nazwy klasy przeznaczenia terenu (albo symbol lub symbole klasy przeznaczenia terenu) ⁷⁾	7.3.5. Maksymalny udział powierzchni zabudowy [%]	7.3.6. Maksymalna wysokość zabudowy [m]	7.3.7. Minimalny udział powierzchni biologicznie czynnej [%]
1	<input type="checkbox"/> tak <input type="checkbox"/> nie

8. OŚWIADCZENIE W SPRAWIE KORESPONDENCJI ELEKTRONICZNEJ

Wyrażam zgodę Nie wyrażam zgody

na doręczanie korespondencji w niniejszej sprawie za pomocą środków komunikacji elektronicznej w rozumieniu art. 2 pkt 5 ustawy z dnia 18 lipca 2002 r. o świadczeniu usług drogą elektroniczną (Dz. U. z 2020 r. poz. 344).

9. ZAŁĄCZNIKI

- Pełnomocnictwo do reprezentowania składającego pismo lub pełnomocnictwo do doręczeń (zgodnie z ustawą z dnia 16 listopada 2006 r. o opłacie skarbowej (Dz. U. z 2023 r. poz. 2111)) – jeżeli składający pismo działa przez pełnomocnika.
- Potwierdzenie uiszczenia opłaty skarbowej od pełnomocnictwa – jeżeli obowiązek uiszczenia takiej opłaty wynika z ustawy z dnia 16 listopada 2006 r. o opłacie skarbowej.
- (Nieobowiązkowo). Określenie granic terenu w formie graficznej w przypadku wskazania terenu objętego pismem jako części działki ewidencyjnej lub działek ewidencyjnych.
- (Nieobowiązkowo). Inne załączniki – w przypadku zaznaczenia pola należy podać nazwy załączników.⁸⁾

10. PODPIS SKŁADAJĄCEGO PISMO (PEŁNOMOCNIKA) I DATA PODPISU

Podpis powinien być czytelny. Podpis i datę podpisu umieszcza się w przypadku składania pisma w postaci papierowej.

¹⁾ Można zaznaczyć więcej niż jedno pole. W ramach jednego pisma można wybrać tylko te akty, w przypadku których pismo będzie wysyłane do tego samego organu wskazanego w pkt 1. W przypadku gdy treść wniosku lub uwagi związana jest z dokumentem powiązany z aktem planowania przestrzennego (np. sporządzanej w toku procedowania aktu, w ramach strategicznej oceny oddziaływania na środowisko, prognozy oddziaływania na środowisko), należy w pkt 3 wybrać rodzaj aktu planowania przestrzennego, którego ten dokument dotyczy, po czym wprowadzić treść wniosku lub uwagi w pkt 7.1 lub 7.2.

²⁾ Nie dotyczy planu zagospodarowania przestrzennego województwa.

³⁾ Nie dotyczy planu zagospodarowania przestrzennego województwa i audytu krajobrazowego.

⁴⁾ W pkt 4 należy podać adres zamieszkania albo siedziby składającego pismo. W przypadku wypełnienia pkt 5 podaje się adres do korespondencji składającego pismo, jeżeli jest inny niż adres podany w pkt 4. W przypadku wypełnienia pkt 6 podaje się adres zamieszkania albo siedziby pełnomocnika. W przypadku większej liczby składających pismo lub pełnomocników dane kolejnych składających pismo lub pełnomocników dodaje się w formularzu albo zamieszcza na osobnych stronach i dołącza do formularza.

⁵⁾ Adres skrytki ePUAP lub adres do doręczeń elektronicznych wskazuje się w przypadku wyrażenia zgody na doręczanie korespondencji za pomocą środków komunikacji elektronicznej, z zastrzeżeniem przypadków, w których organ, zgodnie z przepisami ustawy z dnia 18 listopada 2020 r. o doręczeniach elektronicznych (Dz. U. z 2023 r. poz. 285, z późn. zm.), ma obowiązek doręczenia korespondencji na adres do doręczeń elektronicznych.

⁶⁾ W przypadku zaznaczenia pola „nie” (wskazania terenu objętego pismem jako części działki ewidencyjnej lub działek ewidencyjnych) można dodać załącznik z określeniem granic terenu w formie graficznej.

⁷⁾ Podaje się nazwę lub symbol klasy przeznaczenia terenu zgodnie ze standardami określonymi w przepisach wykonawczych wydanych na podstawie art. 16 ust. 2 ustawy z dnia 27 marca 2003 r. o planowaniu i zagospodarowaniu przestrzennym (Dz. U. z 2023 r. poz. 977, z późn. zm.).

⁸⁾ W przypadku dołączenia do pisma załączników zawierających dane osobowe, inne niż wymienione w pkt 4, 5 i 6, załączniki te należy zanonimizować, tj. ukryć dane osobowe.

KLAUZULA INFORMACYJNA
dotycząca przetwarzania danych osobowych w związku z procedurą sporządzenia
aktu planowania przestrzennego

Zgodnie z art. 13 ust. 1 i ust. 2 ogólnego rozporządzenia o ochronie danych osobowych z dnia 27 kwietnia 2016 r., informujemy Panią/Pana o sposobie i celu, w jakim przetwarzamy Pani/Pana dane osobowe, a także o przysługujących Pani/Panu prawach, wynikających z regulacji o ochronie danych osobowych:

1. **Administratorem** Pani/Pana danych osobowych przetwarzanych w Urzędzie Miasta Ciechanów jest Prezydent Miasta Ciechanów, działający w imieniu Gminy Miejskiej Ciechanów (dane adresowe: 06-400 Ciechanów, Plac Jana Pawła II 6).
2. Kontakt z **Inspektorem Ochrony Danych Osobowych** możliwy jest za pośrednictwem poczty elektronicznej, adres e-mail: iod@umciechanow.pl lub pisemnie na adres Administratora danych.
3. Administrator przetwarza Pani/Pana dane osobowe na podstawie obowiązujących przepisów prawa, zawartych umów oraz na podstawie udzielonej zgody.
4. Pani/Pana dane osobowe przetwarzane będą w celu wypełnienia obowiązków ustawowych ciążyących na Administratorze (art. 6 ust. 1 lit c RODO), jakimi są w tym przypadku obowiązki określone w art. 13i i art. 17 ustawy z dnia 27 marca 2003 roku o planowaniu zagospodarowaniu przestrzennym (t.j. Dz. U. z 2023 r, poz. 977 ze zm.).
5. W związku z przetwarzaniem danych w celach, o których mowa w pkt 4 odbiorcami Pani/Pana danych osobowych mogą być organy władzy publicznej oraz podmioty wykonujące zadania publiczne lub działające na zlecenie organów władzy publicznej, w zakresie i w celach, które wynikają z przepisów powszechnie obowiązującego prawa oraz inne podmioty, które na podstawie stosownych umów podpisanych z Gminą Miejską Ciechanów przetwarzają dane osobowe, dla których Administratorem jest Prezydent Miasta Ciechanów.
6. Pani/Pana dane osobowe będą przechowywane przez okres wynikający z zasad określonych w Rozporządzeniu z dnia 18 stycznia 2011 roku w sprawie instrukcji kancelaryjnej, jednolitych rzeczowych wykazów akt oraz instrukcji w sprawie organizacji i zakresu działania archiwów zakładowych.
7. W związku z przetwarzaniem Pani/Pana danych osobowych, w określonych przypadkach przysługuje Pani/Panu prawo do dostępu do danych osobowych, ich sprostowania, usunięcia lub ograniczenia przetwarzania, wniesienia sprzeciwu wobec przetwarzania, a także prawo do przenoszenia danych.
8. Podanie przez Panią/Pana danych osobowych jest obowiązkowe, w sytuacji, gdy przesłankę przetwarzania danych osobowych stanowi przepis prawa lub zawarta między stronami umowa, a w pozostałym zakresie przetwarzanie Pani/Pana danych osobowych odbywa się na podstawie Pani/Pana dobrowolnej zgody.
9. W przypadku powzięcia informacji o niezgodnym z prawem przetwarzaniu przez Administratora Pani/Pana danych osobowych, przysługuje Pani/Panu prawo wniesienia skargi do organu nadzorczego właściwego w sprawach ochrony danych osobowych. (Prezesa Urzędu Ochrony Danych Osobowych).
10. Pani/Pana dane nie trafią do państwa trzeciego lub organizacji międzynarodowej oraz nie będą przetwarzane w sposób zautomatyzowany i nie będą profilowane.
11. Szczegółowe informacje na temat ochrony Pani/Pana danych osobowych, a także przysługujących z tego tytułu praw, znajdzie Pani/Pan na stronie internetowej Urzędu Miasta Ciechanów w zakładce Ochrona Danych Osobowych ([www.umciechanow.pl/samorzad/Ochrona Danych Osobowych](http://www.umciechanow.pl/samorzad/Ochrona_Danych_Osobowych)).

Lp.	7.3.1. Nazwa planu ogólnego gminy lub miejscowego planu zagospodarowania przestrzennego	7.3.2. Identyfikator działki lub działek ewidencyjnych	7.3.3. Czy teren objęty pismem obejmuje całość działki lub działek ewidencyjnych ⁷⁾	7.3.4. Nazwa lub nazwy klasy przeznaczenia terenu (albo symbol lub symbole klasy przeznaczenia terenu) ⁷⁾	7.3.5. Maksymalny udział powierzchni zabudowy [%]	7.3.6. Maksymalna wysokość zabudowy [m]	7.3.7. Minimalny udział powierzchni biologicznie czynnej [%]
1	<input type="checkbox"/> tak <input type="checkbox"/> nie

8. OŚWIADCZENIE W SPRAWIE KORESPONDENCJI ELEKTRONICZNEJ

Wyrażam zgodę Nie wyrażam zgody

na doręczanie korespondencji w niniejszej sprawie za pomocą środków komunikacji elektronicznej w rozumieniu art. 2 pkt 5 ustawy z dnia 18 lipca 2002 r. o świadczeniu usług drogą elektroniczną (Dz. U. z 2020 r. poz. 344).

9. ZAŁĄCZNIKI

- Pełnomocnictwo do reprezentowania składającego pismo lub pełnomocnictwo do doręczeń (zgodnie z ustawą z dnia 16 listopada 2006 r. o opłacie skarbowej (Dz. U. z 2023 r. poz. 2111)) – jeżeli składający pismo działa przez pełnomocnika.
- Potwierdzenie uiszczenia opłaty skarbowej od pełnomocnictwa – jeżeli obowiązek uiszczenia takiej opłaty wynika z ustawy z dnia 16 listopada 2006 r. o opłacie skarbowej.
- (Nieobowiązkowo). Określenie granic terenu w formie graficznej w przypadku wskazania terenu objętego pismem jako części działki ewidencyjnej lub działek ewidencyjnych.
- (Nieobowiązkowo). Inne załączniki – w przypadku zaznaczenia pola należy podać nazwy załączników.⁸⁾

10. PODPIS SKŁADAJĄCEGO PISMO (PEŁNOMOCNIKA) I DATA PODPISU

¹⁾ Można zaznaczyć więcej niż jedno pole. W ramach jednego pisma można wybrać tylko te akty, w przypadku których pismo będzie wysyłane do tego samego organu wskazanego w pkt 1. W przypadku gdy treść wniosku lub uwagi związana jest z dokumentem powiązany z aktem planowania przestrzennego (np. sporządzanej w toku procedowania aktu, w ramach strategicznej oceny oddziaływania na środowisko, prognozy oddziaływania na środowisko), należy w pkt 3 wybrać rodzaj aktu planowania przestrzennego, którego ten dokument dotyczy, po czym wprowadzić treść wniosku lub uwagi w pkt 7.1 lub 7.2.

²⁾ Nie dotyczy planu zagospodarowania przestrzennego województwa.

³⁾ Nie dotyczy planu zagospodarowania przestrzennego województwa i audytu krajobrazowego.

⁴⁾ W pkt 4 należy podać adres zamieszkania albo siedzibę składającego pismo. W przypadku wypełnienia pkt 5 podaje się adres do korespondencji składającego pismo, jeżeli jest inny niż adres podany w pkt 4. W przypadku wypełnienia pkt 6 podaje się adres zamieszkania albo siedziby pełnomocnika. W przypadku większej liczby składających pismo lub pełnomocników dane kolejnych składających pismo lub pełnomocników dodaje się w formularzu albo zamieszcza na osobnych stronach i dołącza do formularza.

⁵⁾ Adres skrytki ePUAP lub adres do doręczeń elektronicznych wskazuje się w przypadku wyrażenia zgody na doręczanie korespondencji za pomocą środków komunikacji elektronicznej, z zastrzeżeniem przypadków, w których organ, zgodnie z przepisami ustawy z dnia 18 listopada 2020 r. o doręczeniach elektronicznych (Dz. U. z 2023 r. poz. 285, z późn. zm.), ma obowiązek doręczenia korespondencji na adres do doręczeń elektronicznych.

⁶⁾ W przypadku zaznaczenia pola „nie” (wskazania terenu objętego pismem jako części działki ewidencyjnej lub działek ewidencyjnych) można dodać załącznik z określeniem granic terenu w formie graficznej.

⁷⁾ Podaje się nazwę lub symbol klasy przeznaczenia terenu zgodnie ze standardami określonymi w przepisach wykonawczych wydanych na podstawie art. 16 ust. 2 ustawy z dnia 27 marca 2003 r. o planowaniu i zagospodarowaniu przestrzennym (Dz. U. z 2023 r. poz. 977, z późn. zm.).

⁸⁾ W przypadku dołączenia do pisma załączników zawierających dane osobowe, inne niż wymienione w pkt 4, 5 i 6, załączniki te należy zanonimizować, tj. ukryć dane osobowe.

KLAUZULA INFORMACYJNA
dotycząca przetwarzania danych osobowych w związku z procedurą sporządzenia
aktu planowania przestrzennego

Zgodnie z art. 13 ust. 1 i ust. 2 ogólnego rozporządzenia o ochronie danych osobowych z dnia 27 kwietnia 2016 r., informujemy Panią/Pana o sposobie i celu, w jakim przetwarzamy Pani/Pana dane osobowe, a także o przysługujących Pani/Panu prawach, wynikających z regulacji o ochronie danych osobowych:

1. Administratorem Pani/Pana danych osobowych przetwarzanych w Urzędzie Miasta Ciechanów jest Prezydent Miasta Ciechanów, działający w imieniu Gminy Miejskiej Ciechanów (dane adresowe: 06-400 Ciechanów, Plac Jana Pawła II 6).
2. Kontakt z Inspektorem Ochrony Danych Osobowych możliwy jest za pośrednictwem poczty elektronicznej, adres e-mail: iod@umciechanow.pl lub pisemnie na adres Administratora danych.
3. Administrator przetwarza Pani/Pana dane osobowe na podstawie obowiązujących przepisów prawa, zawartych umów oraz na podstawie udzielonej zgody.
4. Pani/Pana dane osobowe przetwarzane będą w celu wypełnienia obowiązków ustawowych ciążyących na Administratorze (art. 6 ust. 1 lit c RODO), jakimi są w tym przypadku obowiązki określone w art. 13i i art. 17 ustawy z dnia 27 marca 2003 roku o planowaniu zagospodarowaniu przestrzennym (t.j. Dz. U. z 2023 r, poz. 977 ze zm.).
5. W związku z przetwarzaniem danych w celach, o których mowa w pkt 4 odbiorcami Pani/Pana danych osobowych mogą być organy władzy publicznej oraz podmioty wykonujące zadania publiczne lub działające na zlecenie organów władzy publicznej, w zakresie i w celach, które wynikają z przepisów powszechnie obowiązującego prawa oraz inne podmioty, które na podstawie stosownych umów podpisanych z Gminą Miejską Ciechanów przetwarzają dane osobowe, dla których Administratorem jest Prezydent Miasta Ciechanów.
6. Pani/Pana dane osobowe będą przechowywane przez okres wynikający z zasad określonych w Rozporządzeniu z dnia 18 stycznia 2011 roku w sprawie instrukcji kancelaryjnej, jednolitych rzeczowych wykazów akt oraz instrukcji w sprawie organizacji i zakresu działania archiwów zakładowych.
7. W związku z przetwarzaniem Pani/Pana danych osobowych, w określonych przypadkach przysługuje Pani/Panu prawo do dostępu do danych osobowych, ich sprostowania, usunięcia lub ograniczenia przetwarzania, wniesienia sprzeciwu wobec przetwarzania, a także prawo do przenoszenia danych.
8. Podanie przez Panią/Pana danych osobowych jest obowiązkowe, w sytuacji, gdy przesłankę przetwarzania danych osobowych stanowi przepis prawa lub zawarta między stronami umowa, a w pozostałym zakresie przetwarzanie Pani/Pana danych osobowych odbywa się na podstawie Pani/Pana dobrowolnej zgody.
9. W przypadku powzięcia informacji o niezgodnym z prawem przetwarzaniu przez Administratora Pani/Pana danych osobowych, przysługuje Pani/Panu prawo wniesienia skargi do organu nadzorczego właściwego w sprawach ochrony danych osobowych. (Prezesa Urzędu Ochrony Danych Osobowych).
10. Pani/Pana dane nie trafią do państwa trzeciego lub organizacji międzynarodowej oraz nie będą przetwarzane w sposób zautomatyzowany i nie będą profilowane.
11. Szczegółowe informacje na temat ochrony Pani/Pana danych osobowych, a także przysługujących z tego tytułu praw, znajdzie Pani/Pan na stronie internetowej Urzędu Miasta Ciechanów w zakładce Ochrona Danych Osobowych (www.umciechanow.pl/samorzad/Ochrona_Danych_Osobowych).

WPP
2026-03-16

16.03.2026

P.P.S.J.

Pismo dotyczące aktu planowania przestrzennego

W PLYNEŁO
KANCELARIA OGÓLNA
Urzędu Miasta Ciechanów

2026-03-13

Ilość załączników: 6950/2026
Podpis:

105

1. ORGAN, DO KTÓREGO JEST SKŁADANE PISMO

Nazwa: Prezydent Miasta Ciechanów Pan Krzysztof Kosiński
Wydział Planowania Przestrzennego Urzędu Miasta Ciechanów


2. RODZAJ PISMA¹⁾

- 2.1. wniosek do projektu aktu 2.2. uwaga do konsultowanego projektu aktu²⁾
 2.3. wniosek o zmianę aktu³⁾ 2.4. wniosek o sporządzenie aktu³⁾

3. RODZAJ AKTU PLANOWANIA PRZESTRZENNEGO¹⁾

- 3.1. plan ogólny gminy
 3.2. miejscowy plan zagospodarowania przestrzennego, w tym zintegrowany plan inwestycyjny lub miejscowy plan rewitalizacji
 3.3. uchwała ustalająca zasady i warunki sytuowania obiektów małej architektury, tablic reklamowych i urządzeń reklamowych oraz ogrodzeń, ich gabaryty, standardy jakościowe oraz rodzaje materiałów budowlanych, z jakich mogą być wykonane
 3.4. audyt krajobrazowy
 3.5. plan zagospodarowania przestrzennego województwa

4. DANE SKŁADAJĄCEGO PISMO⁴⁾



lub uwagą?

- tak nie

5. ADRES DO KORESPONDENCJI SKŁADAJĄCEGO PISMO⁴⁾

(Nieobowiązkowo)

Kraj: Województwo:
Powiat: Gmina:
Ulica: Nr domu: Nr lokalu:
Miejscowość: Kod pocztowy:

6. DANE PEŁNOMOCNIKA⁴⁾

(Nieobowiązkowo)

- pełnomocnik pełnomocnik do doręczeń

Imię i nazwisko:
Kraj: Województwo:
Powiat: Gmina:
Ulica: Nr domu: Nr lokalu:
Miejscowość: Kod pocztowy:
E-mail (w przypadku gdy pełnomocnik posiada adres e-mail):
Nr tel. (nieobowiązkowo):
Adres skrytki ePUAP lub adres do doręczeń elektronicznych⁵⁾:



7. TREŚĆ PISMA

7.1.

Nie zgadzam się z propozycją wyznaczenia na wskazanym obszarze Strefy OUZ oraz Strefy SW zabudowy wielorodzinnej dla działki 198/9, strefy 37SJ dla działki 198/2, a także strefy 46SW dla działek 196/2 i 196/3. Wnoszę o objęcie wszystkich wymienionych działek (198/9, 198/2, 196/2, 196/3) jedną strefą otwartą SO.

Wskazane działki obejmują wartościowy przyrodniczo obszar wodno-błotny, w tym torfowisko oraz podmokłą łąkę. Teren ten pełni istotną funkcję w zachowaniu bioróżnorodności, retencji wód, kształtowaniu lokalnego mikroklimatu oraz stanowi przestrzeń o znaczeniu edukacyjnym i kulturowym w zakresie ochrony przyrody oraz gospodarowania zasobami wodnymi. Proponowane przeznaczenie tego obszaru pod zabudowę wielorodzinną nie uwzględnia jego rzeczywistego charakteru przyrodniczego, nie nawiązuje do istniejącego układu zabudowy w okolicy, a także budzi wątpliwości pod względem formalnym i zgodności z zasadami prawa planistycznego.

Realizacja zabudowy mieszkaniowej na terenach podmokłych stanowiłaby poważne zagrożenie dla lokalnego środowiska. Działania niezbędne do przygotowania terenu pod inwestycję, takie jak odwodnienie, ingerencja w glebę czy zwiększona presja antropogeniczna, doprowadziłyby do degradacji siedlisk przyrodniczych oraz nieodwracalnego zaburzenia stosunków wodnych w całym otoczeniu.

Dodatkowo planowana lokalizacja zabudowy jest niekorzystna z punktu widzenia dostępności komunikacyjnej. Obszar ten znajduje się w znacznej odległości od centrum miasta, a istniejąca infrastruktura drogowa nie zapewnia przepustowości umożliwiającej obsługę większego osiedla mieszkaniowego. W związku z tym realizacja inwestycji w tej lokalizacji byłaby również nieefektywna ekonomicznie i mogłaby prowadzić do nieuzasadnionego wykorzystania środków publicznych na rozbudowę infrastruktury.

Należy również podkreślić, że działka 198/9 nie jest obecnie objęta miejscowym planem zagospodarowania przestrzennego (MPZP). W tej sytuacji wprowadzanie zmian w przeznaczeniu terenu i nowych stref planistycznych bez jednoznacznych przesłanek formalnych wydaje się nieuzasadnione.

Ponadto strefy planistyczne wyznaczone na działkach 198/9 oraz 198/2 zostały wprowadzone bez uprzedniego formalnego wniosku oraz przed zakończeniem postępowania dotyczącego planowania zabudowy tego obszaru. Okoliczność ta rodzi poważne wątpliwości co do zasadności tych zmian, ich zgodności z procedurami prawa planistycznego, a także transparentności prowadzonych działań.

7.2. (Nieobowiązkowo) W przypadku wypełnienia, należy uzupełnić każdą z kolumn tabeli.

Szczegółowe informacje dotyczące treści pisma w odniesieniu do działek ewidencyjnych:

Lp.	7.2.1. Nazwa aktu planowania przestrzennego	7.2.2. Identyfikator działki lub działek ewidencyjnych	7.2.3. Czy teren objęty pismem obejmuje całość działki lub działek ewidencyjnych ⁶⁾	7.2.4. Treść ⁶⁾
1	Plan ogólny gminy- konsultacje społeczne (10.02.2026r.)	198/9 Obręb 0060 Krubin 198/2 Obręb 0060 Krubin 196/3 Obręb 0060 Krubin 196/2 Obręb 0060 Krubin	<input checked="" type="checkbox"/> tak <input type="checkbox"/> nie	Wniosek o zmianę stref planistycznych 52 SW oraz 51OUZ na strefę otwartą (SO) Wniosek o zmianę strefy planistycznej 46SW na strefę otwartą (SO)

7.3. (Nieobowiązkowo) W przypadku wypełnienia, należy uzupełnić każdą z kolumn tabeli.

Szczegółowe informacje dotyczące działek ewidencyjnych oraz niektórych parametrów – w przypadku zaznaczenia w pkt 2: wniosku do projektu aktu (pkt 2.1), uwagi do konsultowanego projektu aktu (pkt 2.2) lub wniosku o zmianę aktu (pkt 2.3) oraz w pkt 3: planu ogólnego gminy (pkt 3.1) lub miejscowego planu zagospodarowania przestrzennego, w tym zintegrowanego planu inwestycyjnego lub miejscowego planu rewitalizacji (pkt 3.2):

Lp.	7.3.1. Nazwa planu ogólnego gminy lub miejscowego planu zagospodarowania przestrzennego	7.3.2. Identyfikator działki lub działek ewidencyjnych	7.3.3. Czy teren objęty pismem obejmuje całość działki lub działek ewidencyjnych ⁷⁾	7.3.4. Nazwa lub nazwy klasy przeznaczenia terenu (albo symbol lub symbole klasy przeznaczenia terenu) ⁷⁾	7.3.5. Maksymalny udział powierzchni zabudowy [%]	7.3.6. Maksymalna wysokość zabudowy [m]	7.3.7. Minimalny udział powierzchni biologicznie czynnej [%]
1	<input type="checkbox"/> tak <input type="checkbox"/> nie

8. OŚWIADCZENIE W SPRAWIE KORESPONDENCJI ELEKTRONICZNEJ

Wyrażam zgodę Nie wyrażam zgody

na doręczanie korespondencji w niniejszej sprawie za pomocą środków komunikacji elektronicznej w rozumieniu art. 2 pkt 5 ustawy z dnia 18 lipca 2002 r. o świadczeniu usług drogą elektroniczną (Dz. U. z 2020 r. poz. 344).

9. ZAŁĄCZNIKI

- Pełnomocnictwo do reprezentowania składającego pismo lub pełnomocnictwo do doręczeń (zgodnie z ustawą z dnia 16 listopada 2006 r. o opłacie skarbowej (Dz. U. z 2023 r. poz. 2111)) – jeżeli składający pismo działa przez pełnomocnika.
- Potwierdzenie uiszczenia opłaty skarbowej od pełnomocnictwa – jeżeli obowiązek uiszczenia takiej opłaty wynika z ustawy z dnia 16 listopada 2006 r. o opłacie skarbowej.
- (Nieobowiązkowo). Określenie granic terenu w formie graficznej w przypadku wskazania terenu objętego pismem jako części działki ewidencyjnej lub działek ewidencyjnych.
- (Nieobowiązkowo). Inne załączniki – w przypadku zaznaczenia pola należy podać nazwy załączników.⁸⁾

10. PODPIS SKŁADAJĄCEGO PISMO (PEŁNOMOCNIKA) I DATA PODPISU

Podpis powinien być czytelny. Podpis i datę podpisu umieszcza się w przypadku składania pisma w postaci papierowej.



¹⁾ Można zaznaczyć więcej niż jedno pole. W ramach jednego pisma można wybrać tylko te akty, w przypadku których pismo będzie wysyłane do tego samego organu wskazanego w pkt 1. W przypadku gdy treść wniosku lub uwagi związana jest z dokumentem powiązany z aktem planowania przestrzennego (np. sporządzanej w toku procedowania aktu, w ramach strategicznej oceny oddziaływania na środowisko, prognozy oddziaływania na środowisko), należy w pkt 3 wybrać rodzaj aktu planowania przestrzennego, którego ten dokument dotyczy, po czym wprowadzić treść wniosku lub uwagi w pkt 7.1 lub 7.2.

²⁾ Nie dotyczy planu zagospodarowania przestrzennego województwa.

³⁾ Nie dotyczy planu zagospodarowania przestrzennego województwa i audytu krajobrazowego.

⁴⁾ W pkt 4 należy podać adres zamieszkania albo siedziby składającego pismo. W przypadku wypełnienia pkt 5 podaje się adres do korespondencji składającego pismo, jeżeli jest inny niż adres podany w pkt 4. W przypadku wypełnienia pkt 6 podaje się adres zamieszkania albo siedziby pełnomocnika. W przypadku większej liczby składających pismo lub pełnomocników dane kolejnych składających pismo lub pełnomocników dodaje się w formularzu albo zamieszcza na osobnych stronach i dołącza do formularza.

⁵⁾ Adres skrytki ePUAP lub adres do doręczeń elektronicznych wskazuje się w przypadku wyrażenia zgody na doręczanie korespondencji za pomocą środków komunikacji elektronicznej, z zastrzeżeniem przypadków, w których organ, zgodnie z przepisami ustawy z dnia 18 listopada 2020 r. o doręczeniach elektronicznych (Dz. U. z 2023 r. poz. 285, z późn. zm.), ma obowiązek doręczenia korespondencji na adres do doręczeń elektronicznych.

⁶⁾ W przypadku zaznaczenia pola „nie” (wskazania terenu objętego pismem jako części działki ewidencyjnej lub działek ewidencyjnych) można dodać załącznik z określeniem granic terenu w formie graficznej.

⁷⁾ Podaje się nazwę lub symbol klasy przeznaczenia terenu zgodnie ze standardami określonymi w przepisach wykonawczych wydanych na podstawie art. 16 ust. 2 ustawy z dnia 27 marca 2003 r. o planowaniu i zagospodarowaniu przestrzennym (Dz. U. z 2023 r. poz. 977, z późn. zm.).

⁸⁾ W przypadku dołączenia do pisma załączników zawierających dane osobowe, inne niż wymienione w pkt 4, 5 i 6, załączniki te należy zanonimizować, tj. ukryć dane osobowe.

KLAUZULA INFORMACYJNA
dotycząca przetwarzania danych osobowych w związku z procedurą sporządzenia
aktu planowania przestrzennego

Zgodnie z art. 13 ust. 1 i ust. 2 ogólnego rozporządzenia o ochronie danych osobowych z dnia 27 kwietnia 2016 r., informujemy Panią/Pana o sposobie i celu, w jakim przetwarzamy Pani/Pana dane osobowe, a także o przysługujących Pani/Panu prawach, wynikających z regulacji o ochronie danych osobowych:

1. **Administratorem** Pani/Pana danych osobowych przetwarzanych w Urzędzie Miasta Ciechanów jest Prezydent Miasta Ciechanów, działający w imieniu Gminy Miejskiej Ciechanów (dane adresowe: 06-400 Ciechanów, Plac Jana Pawła II 6).
2. Kontakt z **Inspektorem Ochrony Danych Osobowych** możliwy jest za pośrednictwem poczty elektronicznej, adres e-mail: iod@umciechanow.pl lub pisemnie na adres Administratora danych.
3. Administrator przetwarza Pani/Pana dane osobowe na podstawie obowiązujących przepisów prawa, zawartych umów oraz na podstawie udzielonej zgody.
4. Pani/Pana dane osobowe przetwarzane będą w celu wypełnienia obowiązków ustawowych ciążących na Administratorze (art. 6 ust. 1 lit c RODO), jakimi są w tym przypadku obowiązki określone w art. 13i i art. 17 ustawy z dnia 27 marca 2003 roku o planowaniu zagospodarowaniu przestrzennym (t.j. Dz. U. z 2023 r, poz. 977 ze zm.).
5. W związku z przetwarzaniem danych w celach, o których mowa w pkt 4 odbiorcami Pani/Pana danych osobowych mogą być organy władzy publicznej oraz podmioty wykonujące zadania publiczne lub działające na zlecenie organów władzy publicznej, w zakresie i w celach, które wynikają z przepisów powszechnie obowiązującego prawa oraz inne podmioty, które na podstawie stosownych umów podpisanych z Gminą Miejską Ciechanów przetwarzają dane osobowe, dla których Administratorem jest Prezydent Miasta Ciechanów.
6. Pani/Pana dane osobowe będą przechowywane przez okres wynikający z zasad określonych w Rozporządzeniu z dnia 18 stycznia 2011 roku w sprawie instrukcji kancelaryjnej, jednolitych rzeczowych wykazów akt oraz instrukcji w sprawie organizacji i zakresu działania archiwów zakładowych.
7. W związku z przetwarzaniem Pani/Pana danych osobowych, w określonych przypadkach przysługuje Pani/Panu prawo do dostępu do danych osobowych, ich sprostowania, usunięcia lub ograniczenia przetwarzania, wniesienia sprzeciwu wobec przetwarzania, a także prawo do przenoszenia danych.
8. Podanie przez Panią/Pana danych osobowych jest obowiązkowe, w sytuacji, gdy przesłankę przetwarzania danych osobowych stanowi przepis prawa lub zawarta między stronami umowa, a w pozostałym zakresie przetwarzanie Pani/Pana danych osobowych odbywa się na podstawie Pani/Pana dobrowolnej zgody.
9. W przypadku powzięcia informacji o niezgodnym z prawem przetwarzaniu przez Administratora Pani/Pana danych osobowych, przysługuje Pani/Panu prawo wniesienia skargi do organu nadzorczego właściwego w sprawach ochrony danych osobowych. (Prezesa Urzędu Ochrony Danych Osobowych).
10. Pani/Pana dane nie trafią do państwa trzeciego lub organizacji międzynarodowej oraz nie będą przetwarzane w sposób zautomatyzowany i nie będą profilowane.
11. Szczegółowe informacje na temat ochrony Pani/Pana danych osobowych, a także przysługujących z tego tytułu praw, znajdzie Pani/Pan na stronie internetowej Urzędu Miasta Ciechanów w zakładce Ochrona Danych Osobowych ([www.umciechanow.pl/samorzad/Ochrona Danych Osobowych](http://www.umciechanow.pl/samorzad/Ochrona_Danych_Osobowych)).

WPP
2026-03-16

16.03.2026

P.P.S.

Pismo dotyczące aktu planowania przestrzennego

W P Ł Y N Ę Ł O
KANCELARIA OGÓLNA
Urzędu Miasta Ciechanów

2026-03-13

Ilość załączników: 6
Podpis: 6954/2026

1. ORGAN, DO KTÓREGO JEST SKŁADANE PISMO

Nazwa: Prezydent Miasta Ciechanów Pan Krzysztof Kosiński
Wydział Planowania Przestrzennego Urzędu Miasta Ciechanów

2. RODZAJ PISMA¹⁾

- 2.1. wniosek do projektu aktu 2.2. uwaga do konsultowanego projektu aktu²⁾
 2.3. wniosek o zmianę aktu³⁾ 2.4. wniosek o sporządzenie aktu³⁾

3. RODZAJ AKTU PLANOWANIA PRZESTRZENNEGO¹⁾

- 3.1. plan ogólny gminy
 3.2. miejscowy plan zagospodarowania przestrzennego, w tym zintegrowany plan inwestycyjny lub miejscowy plan rewitalizacji
 3.3. uchwała ustalająca zasady i warunki sytuowania obiektów małej architektury, tablic reklamowych i urządzeń reklamowych oraz ogrodzeń, ich gabaryty, standardy jakościowe oraz rodzaje materiałów budowlanych, z jakich mogą być wykonane
 3.4. audyt krajobrazowy
 3.5. plan zagospodarowania przestrzennego województwa

4. DANE SKŁADAJĄCEGO PISMO⁴⁾


4.1. Czy składający pismo jest właścicielem lub użytkownikiem wieczystym nieruchomości obciążonej wnioskiem lub uwagą?

- tak nie

5. ADRES DO KORESPONDENCJI SKŁADAJĄCEGO PISMO⁴⁾

(Nieobowiązkowo)

Kraj: Województwo:



PP/1038270

2026-03-13 13:38:39

2026-03-13

¹⁾ Można zaznaczyć więcej niż jedno pole. W ramach jednego pisma można wybrać tylko te akty, w przypadku których pismo będzie wysyłane do tego samego organu wskazanego w pkt 1. W przypadku gdy treść wniosku lub uwagi związana jest z dokumentem powiązany z aktem planowania przestrzennego (np. sporządzanej w toku procedowania aktu, w ramach strategicznej oceny oddziaływania na środowisko, prognozy oddziaływania na środowisko), należy w pkt 3 wybrać rodzaj aktu planowania przestrzennego, którego ten dokument dotyczy, po czym wprowadzić treść wniosku lub uwagi w pkt 7.1 lub 7.2.

²⁾ Nie dotyczy planu zagospodarowania przestrzennego województwa.

³⁾ Nie dotyczy planu zagospodarowania przestrzennego województwa i audytu krajobrazowego.

⁴⁾ W pkt 4 należy podać adres zamieszkania albo siedziby składającego pismo. W przypadku wypełnienia pkt 5 podaje się adres do korespondencji składającego pismo, jeżeli jest inny niż adres podany w pkt 4. W przypadku wypełnienia pkt 6 podaje się adres zamieszkania albo siedziby pełnomocnika. W przypadku większej liczby składających pismo lub pełnomocników dane kolejnych składających pismo lub pełnomocników dodaje się w formularzu albo zamieszcza na osobnych stronach i dołącza do formularza.

⁵⁾ Adres skrytki ePUAP lub adres do doręczeń elektronicznych wskazuje się w przypadku wyrażenia zgody na doręczanie korespondencji za pomocą środków komunikacji elektronicznej, z zastrzeżeniem przypadków, w których organ, zgodnie z przepisami ustawy z dnia 18 listopada 2020 r. o doręczeniach elektronicznych (Dz. U. z 2023 r. poz. 285, z późn. zm.), ma obowiązek doręczenia korespondencji na adres do doręczeń elektronicznych.

(Nieobowiązkowo)

pełnomocnik pełnomocnik do doręczeń

Imię i nazwisko:

Kraj: Województwo:

Powiat: Gmina:

Ulica: Nr domu: Nr lokalu:

Miejscowość: Kod pocztowy:

E-mail (w przypadku gdy pełnomocnik posiada adres e-mail):

Nr tel. (nieobowiązkowo):

Adres skrytki ePUAP lub adres do doręczeń elektronicznych⁵⁾:

7. TREŚĆ PISMA

7.1.

Nie zgadzam się z planem utworzenie na wymienionym terenie Strefy OUZ oraz Strefy SW wielorodzinnej dla działki 198/9, strefy 37SJ dla działki 198/2 oraz strefy 46 SW dla działek 196/2 i 196/3. Wnoszę o ustanowienie strefy otwartej SO obejmującej wszystkie wymienione działki (198/9, 198/2, 196/2, 196/3).

Wymienione działki obejmują cenny ekosystem wodno-blotny, torfowisko oraz teren podmokłej łąki, który odgrywa kluczową rolę w zachowaniu bioróżnorodności, retencji wód, regulacji mikroklimatu oraz pełni funkcje edukacyjne i kulturowe w zakresie ochrony przyrody i zasobów wodnych. Lokalizacja planowanych stref zabudowy wielorodzinnej nie uwzględnia charakteru istniejącej zabudowy, jest nieuzasadniona formalnie i nie pozostaje w zgodzie z obowiązującymi przepisami prawa planistycznego.

Budowa osiedla na mokradłach stanowi poważne zagrożenie dla istniejącego środowiska przyrodniczego – działania takie jak drenaż i antropopresja uniemożliwią przetrwanie lokalnej przyrody w planowanej strefie otwartej oraz nieodwracalnie zaburzą stosunki wodne w całej okolicy.

Jednocześnie lokalizacja inwestycji jest całkowicie nieoptymalna pod względem dostępu do centrum miasta i możliwości zapewnienia infrastruktury drogowej o wystarczającej przepustowości. Budowa osiedla w tym miejscu byłaby nieuzasadniona ekonomicznie i stanowiłaby niewłaściwe wykorzystanie środków publicznych.

Dodatkowo teren rozważany pod inwestycję (działka 198/9) nie jest ujęty w istniejących planach zagospodarowania przestrzennego (MPZP), tym bardziej nie jest zasadne ani w żaden sposób uprawnione wprowadzanie zmian w tych strefach planistycznych bez przesłanek formalnych.

Co więcej, strefy planistyczne naniesione na działkach 198/9 oraz 198/2 zostały wprowadzone bez wniosku formalnego, przed zakończeniem postępowania dotyczącego planów zabudowy tego terenu, co podważa ich zasadność i zgodność z procedurami prawa planistycznego oraz poddaje pod wątpliwość transparentność oraz uczciwość prowadzonych działań.

7.2. (Nieobowiązkowo) W przypadku wypełnienia, należy uzupełnić każdą z kolumn tabeli.

Szczegółowe informacje dotyczące treści pisma w odniesieniu do działek ewidencyjnych:

Lp.	7.2.1. Nazwa aktu planowania przestrzennego	7.2.2. Identyfikator działki lub działek ewidencyjnych	7.2.3. Czy teren objęty pismem obejmuje całość działki lub działek ewidencyjnych ⁶⁾	7.2.4. Treść ⁶⁾
1	Plan ogólny gminy-konsultacje społeczne (10.02.2026r.)	198/9 Obręb 0060 Krubin 198/2 Obręb 0060 Krubin 196/3 Obręb 0060 Krubin 196/2 Obręb 0060 Krubin	<input checked="" type="checkbox"/> tak <input type="checkbox"/> nie	Wniosek o zmianę stref planistycznych 52 SW oraz 51OUZ na strefę otwartą (SO) Wniosek o zmianę strefy planistycznej 46SW na strefę otwartą (SO)

⁶⁾ W przypadku zaznaczenia pola „nie” (wskazania terenu objętego pismem jako części działki ewidencyjnej lub działek ewidencyjnych) można dodać załącznik z określeniem granic terenu w formie graficznej.

Lp.	7.2.1. Nazwa aktu planowania przestrzennego	7.2.2. Identyfikator działki lub działek ewidencyjnych	7.2.3. Czy teren objęty pismem obejmuje całość działki lub działek ewidencyjnych ⁶⁾	7.2.4. Treść ⁶⁾

7.3. (Nieobowiązkowo) W przypadku wypełnienia, należy uzupełnić każdą z kolumn tabeli.

Szczegółowe informacje dotyczące działek ewidencyjnych oraz niektórych parametrów – w przypadku zaznaczenia w pkt 2: wniosku do projektu aktu (pkt 2.1), uwagi do konsultowanego projektu aktu (pkt 2.2) lub wniosku o zmianę aktu (pkt 2.3) oraz w pkt 3: planu ogólnego gminy (pkt 3.1) lub miejscowego planu zagospodarowania przestrzennego, w tym zintegrowanego planu inwestycyjnego lub miejscowego planu rewitalizacji (pkt 3.2):

Lp.	7.3.1. Nazwa planu ogólnego gminy lub miejscowego planu zagospodarowania przestrzennego	7.3.2. Identyfikator działki lub działek ewidencyjnych	7.3.3. Czy teren objęty pismem obejmuje całość działki lub działek ewidencyjnych ⁷⁾	7.3.4. Nazwa lub nazwy klasy przeznaczenia terenu (albo symbol lub symbole klasy przeznaczenia terenu) ⁷⁾	7.3.5. Maksymalny udział powierzchni zabudowy [%]	7.3.6. Maksymalna wysokość zabudowy [m]	7.3.7. Minimalny udział powierzchni biologicznie czynnej [%]
1	<input type="checkbox"/> tak <input type="checkbox"/> nie

8. OŚWIADCZENIE W SPRAWIE KORESPONDENCJI ELEKTRONICZNEJ

Wyrażam zgodę Nie wyrażam zgody

na doręczanie korespondencji w niniejszej sprawie za pomocą środków komunikacji elektronicznej w rozumieniu art. 2 pkt 5 ustawy z dnia 18 lipca 2002 r. o świadczeniu usług drogą elektroniczną (Dz. U. z 2020 r. poz. 344).

9. ZAŁĄCZNIKI

- Pełnomocnictwo do reprezentowania składającego pismo lub pełnomocnictwo do doręczeń (zgodnie z ustawą z dnia 16 listopada 2006 r. o opłacie skarbowej (Dz. U. z 2023 r. poz. 2111)) – jeżeli składający pismo działa przez pełnomocnika.
- Potwierdzenie uiszczenia opłaty skarbowej od pełnomocnictwa – jeżeli obowiązek uiszczenia takiej opłaty wynika z ustawy z dnia 16 listopada 2006 r. o opłacie skarbowej.
- (Nieobowiązkowo). Określenie granic terenu w formie graficznej w przypadku wskazania terenu objętego pismem jako części działki ewidencyjnej lub działek ewidencyjnych.
- (Nieobowiązkowo). Inne załączniki – w przypadku zaznaczenia pola należy podać nazwy załączników.⁸⁾

⁷⁾ Podaje się nazwę lub symbol klasy przeznaczenia terenu zgodnie ze standardami określonymi w przepisach wykonawczych wydanych na podstawie art. 16 ust. 2 ustawy z dnia 27 marca 2003 r. o planowaniu i zagospodarowaniu przestrzennym (Dz. U. z 2023 r. poz. 977, z późn. zm.).

⁸⁾ W przypadku dołączenia do pisma załączników zawierających dane osobowe, inne niż wymienione w pkt 4, 5 i 6, załączniki te należy zanonimizować, tj. ukryć dane osobowe.

KLAUZULA INFORMACYJNA dotycząca przetwarzania danych osobowych w związku z procedurą sporządzenia aktu planowania przestrzennego

Zgodnie z art. 13 ust. 1 i ust. 2 ogólnego rozporządzenia o ochronie danych osobowych z dnia 27 kwietnia 2016 r., informujemy Panią/Pana o sposobie i celu, w jakim przetwarzamy Pani/Pana dane osobowe, a także o przysługujących Pani/Panu prawach, wynikających z regulacji o ochronie danych osobowych:

1. Administratorem Pani/Pana danych osobowych przetwarzanych w Urzędzie Miasta Ciechanów jest Prezydent Miasta Ciechanów, działający w imieniu Gminy Miejskiej Ciechanów (dane adresowe: 06-400 Ciechanów, Plac Jana Pawła II 6).
2. Kontakt z Inspektorem Ochrony Danych Osobowych możliwy jest za pośrednictwem poczty elektronicznej, adres e-mail: iod@umciechanow.pl lub pisemnie na adres Administratora danych.
3. Administrator przetwarza Pani/Pana dane osobowe na podstawie obowiązujących przepisów prawa, zawartych umów oraz na podstawie udzielonej zgody.

Mapa z naniesionymi strefami planistycznymi -plan ogólny(fragment)
Mapa przedstawiająca MPZP uchwała. nr 280XXIX/08 (fragment)
Mapa przedstawiająca MPZP uchwała. nr 221 XVIII/2012 (fragment)
Fotografie z terenu

10. PODPIS SKŁADAJĄCEGO PISMO (PEŁNOMOCNIKA) I DATA PODPISU

Podpis powinien być czytelny. Podpis i datę podpisu umieszcza się w przypadku składania pisma w postaci papierowej.

4. Pani/Pana dane osobowe przetwarzane będą w celu wypełnienia obowiązków ustawowych ciążyących na Administratorze (art. 6 ust. 1 lit c RODO), jakimi są w tym przypadku obowiązki określone w art. 13i i art. 17 ustawy z dnia 27 marca 2003 roku o planowaniu zagospodarowaniu przestrzennym (t.j. Dz. U. z 2023 r, poz. 977 ze zm.).
5. W związku z przetwarzaniem danych w celach, o których mowa w pkt 4 odbiorcami Pani/Pana danych osobowych mogą być organy władzy publicznej oraz podmioty wykonujące zadania publiczne lub działające na zlecenie organów władzy publicznej, w zakresie i w celach, które wynikają z przepisów powszechnie obowiązującego prawa oraz inne podmioty, które na podstawie stosownych umów podpisanych z Gminą Miejską Ciechanów przetwarzają dane osobowe, dla których Administratorem jest Prezydent Miasta Ciechanów.
6. Pani/Pana dane osobowe będą przechowywane przez okres wynikający z zasad określonych w Rozporządzeniu z dnia 18 stycznia 2011 roku w sprawie instrukcji kancelaryjnej, jednolitych rzeczowych wykazów akt oraz instrukcji w sprawie organizacji i zakresu działania archiwów zakładowych.
7. W związku z przetwarzaniem Pani/Pana danych osobowych, w określonych przypadkach przysługuje Pani/Panu prawo do dostępu do danych osobowych, ich sprostowania, usunięcia lub ograniczenia przetwarzania, wniesienia sprzeciwu wobec przetwarzania, a także prawo do przenoszenia danych.
8. Podanie przez Panią/Pana danych osobowych jest obowiązkowe, w sytuacji, gdy przesłankę przetwarzania danych osobowych stanowi przepis prawa lub zawarta między stronami umowa, a w pozostałym zakresie przetwarzanie Pani/Pana danych osobowych odbywa się na podstawie Pani/Pana dobrowolnej zgody.
9. W przypadku powzięcia informacji o niezgodnym z prawem przetwarzaniu przez Administratora Pani/Pana danych osobowych, przysługuje Pani/Panu prawo wniesienia skargi do organu nadzorczego właściwego w sprawach ochrony danych osobowych. (Prezesa Urzędu Ochrony Danych Osobowych).
10. Pani/Pana dane nie trafią do państwa trzeciego lub organizacji międzynarodowej oraz nie będą przetwarzane w sposób zautomatyzowany i nie będą profilowane.
11. Szczegółowe informacje na temat ochrony Pani/Pana danych osobowych, a także przysługujących z tego tytułu praw, znajdzie Pani/Pan na stronie internetowej Urzędu Miasta Ciechanów w zakładce Ochrona Danych Osobowych ([www.umciechanow.pl/\\$samorzad/Ochrona Danych Osobowych](http://www.umciechanow.pl/$samorzad/Ochrona Danych Osobowych)).

KLAUZULA INFORMACYJNA
dotycząca przetwarzania danych osobowych w związku z procedurą sporządzenia
aktu planowania przestrzennego

Zgodnie z art. 13 ust. 1 i ust. 2 ogólnego rozporządzenia o ochronie danych osobowych z dnia 27 kwietnia 2016 r., informujemy Panią/Pana o sposobie i celu, w jakim przetwarzamy Pani/Pana dane osobowe, a także o przysługujących Pani/Panu prawach, wynikających z regulacji o ochronie danych osobowych:

1. **Administratorem** Pani/Pana danych osobowych przetwarzanych w Urzędzie Miasta Ciechanów jest Prezydent Miasta Ciechanów, działający w imieniu Gminy Miejskiej Ciechanów (dane adresowe: 06-400 Ciechanów, Plac Jana Pawła II 6).
2. Kontakt z **Inspektorem Ochrony Danych Osobowych** możliwy jest za pośrednictwem poczty elektronicznej, adres e-mail: iod@umciechanow.pl lub pisemnie na adres Administratora danych.
3. Administrator przetwarza Pani/Pana dane osobowe na podstawie obowiązujących przepisów prawa, zawartych umów oraz na podstawie udzielonej zgody.
4. Pani/Pana dane osobowe przetwarzane będą w celu wypełnienia obowiązków ustawowych ciążyących na Administratorze (art. 6 ust. 1 lit c RODO), jakimi są w tym przypadku obowiązki określone w art. 13i i art. 17 ustawy z dnia 27 marca 2003 roku o planowaniu zagospodarowaniu przestrzennym (t.j. Dz. U. z 2023 r, poz. 977 ze zm.).
5. W związku z przetwarzaniem danych w celach, o których mowa w pkt 4 odbiorcami Pani/Pana danych osobowych mogą być organy władzy publicznej oraz podmioty wykonujące zadania publiczne lub działające na zlecenie organów władzy publicznej, w zakresie i w celach, które wynikają z przepisów powszechnie obowiązującego prawa oraz inne podmioty, które na podstawie stosownych umów podpisanych z Gminą Miejską Ciechanów przetwarzają dane osobowe, dla których Administratorem jest Prezydent Miasta Ciechanów.
6. Pani/Pana dane osobowe będą przechowywane przez okres wynikający z zasad określonych w Rozporządzeniu z dnia 18 stycznia 2011 roku w sprawie instrukcji kancelaryjnej, jednolitych rzeczowych wykazów akt oraz instrukcji w sprawie organizacji i zakresu działania archiwów zakładowych.
7. W związku z przetwarzaniem Pani/Pana danych osobowych, w określonych przypadkach przysługuje Pani/Panu prawo do dostępu do danych osobowych, ich sprostowania, usunięcia lub ograniczenia przetwarzania, wniesienia sprzeciwu wobec przetwarzania, a także prawo do przenoszenia danych.
8. Podanie przez Panią/Pana danych osobowych jest obowiązkowe, w sytuacji, gdy przesłankę przetwarzania danych osobowych stanowi przepis prawa lub zawarta między stronami umowa, a w pozostałym zakresie przetwarzanie Pani/Pana danych osobowych odbywa się na podstawie Pani/Pana dobrowolnej zgody.
9. W przypadku powzięcia informacji o niezgodnym z prawem przetwarzaniu przez Administratora Pani/Pana danych osobowych, przysługuje Pani/Panu prawo wniesienia skargi do organu nadzorczego właściwego w sprawach ochrony danych osobowych. (Prezesa Urzędu Ochrony Danych Osobowych).
10. Pani/Pana dane nie trafią do państwa trzeciego lub organizacji międzynarodowej oraz nie będą przetwarzane w sposób zautomatyzowany i nie będą profilowane.
11. Szczegółowe informacje na temat ochrony Pani/Pana danych osobowych, a także przysługujących z tego tytułu praw, znajdzie Pani/Pan na stronie internetowej Urzędu Miasta Ciechanów w zakładce Ochrona Danych Osobowych ([www.umciechanow.pl/samorzad/Ochrona Danych Osobowych](http://www.umciechanow.pl/samorzad/Ochrona_Danych_Osobowych)).

Pismo dotyczące aktu planowania przestrzennego

13.03.2026

WPP
2026-03-13

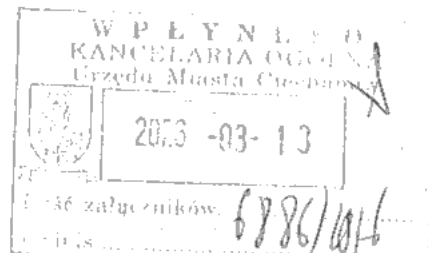
P. D. S. J.

ORGAN, DO KTÓREGO JEST SKŁADANE PISMO

Adresat: Prezydent Miasta Ciechanów Pan Krzysztof Kosiński
dział Planowania Przestrzennego Urzędu Miasta Ciechanów

RODZAJ PISMA¹⁾

1. wniosek do projektu aktu 2. uwaga do konsultowanego projektu aktu²⁾
 3. wniosek o zmianę aktu³⁾ 2.4. wniosek o sporządzenie aktu³⁾




RODZAJ AKTU PLANOWANIA PRZESTRZENNEGO¹⁾

- 3.1. plan ogólny gminy
 3.2. miejscowy plan zagospodarowania przestrzennego, w tym zintegrowany plan
rehabilitacyjny lub miejscowy plan rewitalizacji
 3.3. uchwała ustalająca zasady i warunki sytuowania obiektów małej architektury, tablic reklamowych
i znaków reklamowych oraz ogrodzeń, ich gabaryty, standardy jakościowe oraz rodzaje materiałów
budowlanych, z jakich mogą być wykonane
 3.4. audyt krajobrazowy
 3.5. plan zagospodarowania przestrzennego województwa

107

DANE SKŁADAJĄCEGO PISMO⁴⁾



PP1068202
2026-03-13 04:17
2026-03-15

Adres e-mail (nieobowiązkowo):
Adres skrytki ePUAP lub adres do doręczeń elektronicznych⁵⁾:

1. Czy składający pismo jest właścicielem lub użytkownikiem wieczystym nieruchomości objętej wnioskiem
lub uwagą?
 tak nie

5. ADRES DO KORESPONDENCJI SKŁADAJĄCEGO PISMO⁴⁾

Nieobowiązkowo)
Kraj: Województwo:
Powiat: Gmina:
Ulica: Nr domu: Nr lokalu:
Miejscowość: Kod pocztowy:

6. DANE PEŁNOMOCNIKA⁴⁾

Nieobowiązkowo)
 pełnomocnik pełnomocnik do doręczeń
Imię i nazwisko:
Kraj: Województwo:
Powiat: Gmina:
Ulica: Nr domu: Nr lokalu:
Miejscowość: Kod pocztowy:
E-mail (w przypadku gdy pełnomocnik posiada adres e-mail):
Nr tel. (nieobowiązkowo):
Adres skrytki PUAP lub adres do doręczeń elektronicznych⁵⁾:

7. TREŚĆ PISMA

7.1.

Nie zgadzam się z planem utworzenie na wymienionym terenie Strefy OUZ oraz Strefy SW wielorodzinnej dla działki 198/9, strefy 37SJ dla działki 198/2 oraz strefy 46 SW dla działek 196/2 i 196/3. Wnoszę o ustanowienie strefy otwartej SO obejmującej wszystkie wymienione działki (198/9, 198/2, 196/2, 196/3).

Wymienione działki obejmują cenny ekosystem wodno-błotny, torfowisko oraz teren podmokłej łąki, który odgrywa kluczową rolę w zachowaniu bioróżnorodności, retencji wód, regulacji mikroklimatu oraz pełni funkcje edukacyjne i kulturowe w zakresie ochrony przyrody i zasobów wodnych. Lokalizacja planowanych stref zabudowy wielorodzinnej nie uwzględnia charakteru istniejącej zabudowy, jest nieuzasadniona formalnie i nie pozostaje w zgodzie z obowiązującymi przepisami prawa planistycznego.

Budowa osiedla na mokradłach stanowi poważne zagrożenie dla istniejącego środowiska przyrodniczego – działania takie jak drenaż i antropopresja uniemożliwią przetrwanie lokalnej przyrody w planowanej strefie otwartej oraz nieodwracalnie zaburzą stosunki wodne w całej okolicy.

Jednocześnie lokalizacja inwestycji jest całkowicie nieoptymalna pod względem dostępu do centrum miasta i możliwości zapewnienia infrastruktury drogowej o wystarczającej przepustowości. Budowa osiedla w tym miejscu byłaby nieuzasadniona ekonomicznie i stanowiłaby niewłaściwe wykorzystanie środków publicznych.

Dodatkowo teren rozważany pod inwestycję (działka 198/9) nie jest ujęty w istniejących planach zagospodarowania przestrzennego (MPZP), tym bardziej nie jest zasadne ani w żaden sposób uprawnione wprowadzanie zmian w tych strefach planistycznych bez przesłanek formalnych.

Co więcej, strefy planistyczne naniesione na działkach 198/9 oraz 198/2 zostały wprowadzone bez wniosku formalnego, przed zakończeniem postępowania dotyczącego planów zabudowy tego terenu, co podważa ich zasadność i zgodność z procedurami prawa planistycznego oraz poddaje pod wątpliwość transparentność oraz uczciwość prowadzonych działań.

7.2. (Nieobowiązkowo) W przypadku wypełnienia, należy uzupełnić każdą z kolumn tabeli.

Szczegółowe informacje dotyczące treści pisma w odniesieniu do działek ewidencyjnych:

Lp.	7.2.1. Nazwa aktu planowania przestrzennego	7.2.2. Identyfikator działki lub działek ewidencyjnych	7.2.3. Czy teren objęty pismem obejmuje całość działki lub działek ewidencyjnych ⁶⁾	7.2.4. Treść ⁶⁾
1	Plan ogólny gminy-konsultacje społeczne (10.02.2026r.)	198/9 Obręb 0060 Krubin 198/2 Obręb 0060 Krubin 196/3 Obręb 0060 Krubin 196/2 Obręb 0060 Krubin	<input checked="" type="checkbox"/> tak <input type="checkbox"/> nie	Wniosek o zmianę stref planistycznych 52 SW oraz 51 OUZ na strefę otwartą (SO) Wniosek o zmianę strefy planistycznej 46 SW na strefę otwartą (SO)

7.3. (Nieobowiązkowo) W przypadku wypełnienia, należy uzupełnić każdą z kolumn tabeli.

Szczegółowe informacje dotyczące działek ewidencyjnych oraz niektórych parametrów – w przypadku zaznaczenia w pkt 2: wniosku do projektu aktu (pkt 2.1), uwagi do konsultowanego projektu aktu (pkt 2.2) lub wniosku o zmianę aktu (pkt 2.3) oraz w pkt 3: planu ogólnego gminy (pkt 3.1) lub miejscowego planu zagospodarowania przestrzennego, w tym zintegrowanego planu inwestycyjnego lub miejscowego planu rewitalizacji (pkt 3.2):

Lp.	7.3.1. Nazwa planu ogólnego gminy lub miejscowego planu zagospodarowania przestrzennego	7.3.2. Identyfikator działki lub działek ewidencyjnych	7.3.3. Czy teren objęty pismem obejmuje całość działki lub działek ewidencyjnych ⁷⁾	7.3.4. Nazwa lub nazwy klasy przeznaczenia terenu (albo symbol lub symbole klasy przeznaczenia terenu) ⁷⁾	7.3.5. Maksymalny udział powierzchni zabudowy [%]	7.3.6. Maksymalna wysokość zabudowy [m]	7.3.7. Minimalny udział powierzchni biologicznej [9]
1	<input type="checkbox"/> tak <input type="checkbox"/> nie

8. OŚWIADCZENIE W SPRAWIE KORESPONDENCJI ELEKTRONICZNEJ

Wyrażam zgodę Nie wyrażam zgody

na doręczanie korespondencji w niniejszej sprawie za pomocą środków komunikacji elektronicznej w rozumieniu art. 2 pkt 5 ustawy z dnia 18 lipca 2002 r. o świadczeniu usług drogą elektroniczną (Dz. U. z 2020 r. poz. 344).

9. ZAŁĄCZNIKI

- Pełnomocnictwo do reprezentowania składającego pismo lub pełnomocnictwo do doręczeń (zgodnie z ustawą z dnia 11 listopada 2006 r. o opłacie skarbowej (Dz. U. z 2023 r. poz. 2111)) – jeżeli składający pismo działa przez pełnomocnika.
- Potwierdzenie uiszczenia opłaty skarbowej od pełnomocnictwa – jeżeli obowiązek uiszczenia takiej opłaty wynika z ustawy z dnia 16 listopada 2006 r. o opłacie skarbowej.
- (Nieobowiązkowo). Określenie granic terenu w formie graficznej w przypadku wskazania terenu objętego pismem jako część działki ewidencyjnej lub działek ewidencyjnych.
- (Nieobowiązkowo). Inne załączniki – w przypadku zaznaczenia pola należy podać nazwy załączników
 Mapa z naniesionymi strefami planistycznymi -plan ogólny(fragment)
 Mapa przedstawiająca MPZP uchwała. nr 280XXIX/08 (fragment)
 Mapa przedstawiająca MPZP uchwała. nr 221 XVIII/2012(fragment)
 Fotografie z terenu

10. PODPIS SKŁADAJĄCEGO PISMO (PEŁNOMOCNIKA) I DATA PODPISU

Podpis powinien być czytelny. Podpis i datę podpisu umieszcza się w przypadku składania pisma w postaci papierowej.

.....

¹⁾Można zaznaczyć więcej niż jedno pole. W ramach jednego pisma można wybrać tylko te akty, w przypadku których pismo wysyłane do tego samego organu wskazanego w pkt 1. W przypadku gdy treść wniosku lub uwagi związana jest z dokum. powiązanych z aktem planowania przestrzennego (np. sporządzanej w toku procedowania aktu, w ramach strategicznej oddziaływania na środowisko, prognozy oddziaływania na środowisko), należy w pkt 3 wybrać rodzaj aktu planowania przestrzennego którego ten dokument dotyczy, po czym wprowadzić treść wniosku lub uwagi w pkt 7.1 lub 7.2.

²⁾Nie dotyczy planu zagospodarowania przestrzennego województwa.

³⁾Nie dotyczy planu zagospodarowania przestrzennego województwa i audytu krajobrazowego.

⁴⁾W pkt 4 należy podać adres zamieszkania albo siedziby składającego pismo. W przypadku wypełnienia pkt 5 podaje się adres korespondencji składającego pismo, jeżeli jest inny niż adres podany w pkt 4. W przypadku wypełnienia pkt 6 podaje się adres zamieszkania albo siedziby pełnomocnika. W przypadku większej liczby składających pismo lub pełnomocników dane o składających pismo lub pełnomocników dodaje się w formularzu albo zamieszcza na osobnych stronach i dołącza do formularza.

⁵⁾Adres skrytki ePUAP lub adres do doręczeń elektronicznych wskazuje się w przypadku wyrażenia zgody na doręczanie korespondencji za pomocą środków komunikacji elektronicznej, z zastrzeżeniem przypadków, w których organ, zgodnie z przepisami ustawy z dnia 18 lipca 2002 r. o doręczeniach elektronicznych (Dz. U. z 2023 r. poz. 285, z późn. zm.), ma obowiązek doręczenia korespondencji na : doręczeniach elektronicznych.

⁶⁾W przypadku zaznaczenia pola „nie” (wskazania terenu objętego pismem jako części działki ewidencyjnej lub działek ewidencyjnych) można dodać załącznik z określeniem granic terenu w formie graficznej.

⁷⁾Podaje się nazwę lub symbol klasy przeznaczenia terenu zgodnie ze standardami określonymi w przepisach wykonawczych w

na podstawie art. 16 ust. 2 ustawy z dnia 27 marca 2003 r. o planowaniu i zagospodarowaniu przestrzennym (Dz. U. z 2023 r. poz. 977, z późn. zm.).

⁸⁾ W przypadku dołączenia do pisma załączników zawierających dane osobowe, inne niż wymienione w pkt 4, 5 i 6, załączniki te należy zanonimizować, tj. ukryć dane osobowe.

KLAUZULA INFORMACYJNA
dotycząca przetwarzania danych osobowych w związku z procedurą sporządzenia
aktu planowania przestrzennego

Zgodnie z art. 13 ust. 1 i ust. 2 ogólnego rozporządzenia o ochronie danych osobowych z dnia 27 kwietnia 2016 r., informujemy Panią/Pana o sposobie i celu, w jakim przetwarzamy Pani/Pana dane osobowe, a także o przysługujących Pani/Panu prawach, wynikających z regulacji o ochronie danych osobowych:

1. **Administratorem** Pani/Pana danych osobowych przetwarzanych w Urzędzie Miasta Ciechanów jest Prezydent Miasta Ciechanów, działający w imieniu Gminy Miejskiej Ciechanów (dane adresowe: 06-400 Ciechanów, Plac Jana Pawła II 6).
2. Kontakt z **Inspektorem Ochrony Danych Osobowych** możliwy jest za pośrednictwem poczty elektronicznej, adres e-mail: iod@umciechanow.pl lub pisemnie na adres Administratora danych.
3. Administrator przetwarza Pani/Pana dane osobowe na podstawie obowiązujących przepisów prawa, zawartych umów oraz na podstawie udzielonej zgody.
4. Pani/Pana dane osobowe przetwarzane będą w celu wypełnienia obowiązków ustawowych ciążących na Administratorze (art. 6 ust. 1 lit c RODO), jakimi są w tym przypadku obowiązki określone w art. 13i i art. 17 ustawy z dnia 27 marca 2003 roku o planowaniu zagospodarowaniu przestrzennym (t.j. Dz. U. z 2023 r. poz. 977 ze zm.).
5. W związku z przetwarzaniem danych w celach, o których mowa w pkt 4 odbiorcami Pani/Pana danych osobowych mogą być organy władzy publicznej oraz podmioty wykonujące zadania publiczne lub działające na zlecenie organów władzy publicznej, w zakresie i w celach, które wynikają z przepisów powszechnie obowiązującego prawa oraz inne podmioty, które na podstawie stosownych umów podpisanych z Gminą Miejską Ciechanów przetwarzają dane osobowe, dla których Administratorem jest Prezydent Miasta Ciechanów.
6. Pani/Pana dane osobowe będą przechowywane przez okres wynikający z zasad określonych w Rozporządzeniu z dnia 18 stycznia 2011 roku w sprawie instrukcji kancelaryjnej, jednolitych rzeczowych wykazów akt oraz instrukcji w sprawie organizacji i zakresu działania archiwów zakładowych.
7. W związku z przetwarzaniem Pani/Pana danych osobowych, w określonych przypadkach przysługuje Pani/Panu prawo do dostępu do danych osobowych, ich sprostowania, usunięcia lub ograniczenia przetwarzania, wniesienia sprzeciwu wobec przetwarzania, a także prawo do przenoszenia danych.
8. Podanie przez Panią/Pana danych osobowych jest obowiązkowe, w sytuacji, gdy przesłankę przetwarzania danych osobowych stanowi przepis prawa lub zawarta między stronami umowa, a w pozostałym zakresie przetwarzanie Pani/Pana danych osobowych odbywa się na podstawie Pani/Pana dobrowolnej zgody.
9. W przypadku powzięcia informacji o niezgodnym z prawem przetwarzaniu przez Administratora Pani/Pana danych osobowych przysługuje Pani/Panu prawo wniesienia skargi do organu nadzorczego właściwego w sprawach ochrony danych osobowych (Prezesa Urzędu Ochrony Danych Osobowych).
10. Pani/Pana dane nie trafią do państwa trzeciego lub organizacji międzynarodowej oraz nie będą przetwarzane w sposób zautomatyzowany i nie będą profilowane.
11. Szczegółowe informacje na temat ochrony Pani/Pana danych osobowych, a także przysługujących z tego tytułu praw, znajdzi: Pani/Pan na stronie internetowej Urzędu Miasta Ciechanów w zakładce Ochrona Danych Osobowych ([www.umciechanow.pl/samorzad/Ochrona Danych Osobowych](http://www.umciechanow.pl/samorzad/Ochrona_Danych_Osobowych)).

Pismo dotyczące aktu planowania przestrzennego

13.03.2026

1. ORGAN, DO KTÓREGO JEST SKŁADANE PISMO

Nazwa: Prezydent Miasta Ciechanów Pan Krzysztof Kosiński
Wydział Planowania Przestrzennego Urzędu Miasta Ciechanów

WPP
2026-03-13

P.P.S. J

2. RODZAJ PISMA¹⁾

- 2.1. wniosek do projektu aktu 2.2. uwaga do konsultowanego projektu aktu²⁾
 2.3. wniosek o zmianę aktu³⁾ 2.4. wniosek o sporządzenie aktu³⁾

URZĘD MIASTA CIECHANÓW
2026-03-13
6870/1016

3. RODZAJ AKTU PLANOWANIA PRZESTRZENNEGO¹⁾

- 3.1. plan ogólny gminy
 3.2. miejscowy plan zagospodarowania przestrzennego, w tym zintegrowany plan inwestycyjny lub miejscowy plan rewitalizacji
 3.3. uchwała ustalająca zasady i warunki sytuowania obiektów małej architektury, tablic reklamowych i urządzeń reklamowych oraz ogrodzeń, ich gabaryty, standardy jakościowe oraz rodzaje materiałów budowlanych, z jakich mogą być wykonane
 3.4. audyt krajobrazowy
 3.5. plan zagospodarowania przestrzennego województwa

108

4. DANE SKŁADAJĄCEGO PISMO⁴⁾



E-mail (w przypadku gdy składający pismo posiada adres e-mail):

Nr tel. (nieobowiązkowo):

Adres skrytki ePUAP lub adres do doręczeń elektronicznych⁵⁾:

4.1. Czy składający pismo jest właścicielem lub użytkownikiem wieczystym nieruchomości objętej wnioskiem lub uwagą?

- tak nie

5. ADRES DO KORESPONDENCJI SKŁADAJĄCEGO PISMO⁴⁾

(Nieobowiązkowo)

Kraj: Województwo:

Powiat: Gmina:

Ulica: Nr domu: Nr lokalu:

Miejscowość: Kod pocztowy:

6. DANE PEŁNOMOCNIKA⁴⁾

(Nieobowiązkowo)

- pełnomocnik pełnomocnik do doręczeń

Imię i nazwisko:

Kraj: Województwo:

Powiat: Gmina:

Ulica: Nr domu: Nr lokalu:

Miejscowość: Kod pocztowy:

E-mail (w przypadku gdy pełnomocnik posiada adres e-mail):

Nr tel. (nieobowiązkowo):

Adres skrytki PUAP lub adres do doręczeń elektronicznych⁵⁾:



1039187

2026-03-13

7. TREŚĆ PISMA

7.1.

Nie zgadzam się z planem utworzenie na wymienionym terenie Strefy OUZ oraz Strefy SW wielorodzinnej dla działki 198/9, strefy 37SJ dla działki 198/2 oraz strefy 46 SW dla działek 196/2 i 196/3. Wnoszę o ustanowienie strefy otwartej SO obejmującej wszystkie wymienione działki (198/9, 198/2, 196/2, 196/3).

Wymienione działki obejmują cenny ekosystem wodno-błotny, torfowisko oraz teren podmokłej łąki, który odgrywa kluczową rolę w zachowaniu bioróżnorodności, retencji wód, regulacji mikroklimatu oraz pełni funkcje edukacyjne i kulturowe w zakresie ochrony przyrody i zasobów wodnych. Lokalizacja planowanych stref zabudowy wielorodzinnej nie uwzględnia charakteru istniejącej zabudowy, jest nieuzasadniona formalnie i nie pozostaje w zgodzie z obowiązującymi przepisami prawa planistycznego.

Budowa osiedla na mokradłach stanowi poważne zagrożenie dla istniejącego środowiska przyrodniczego – działania takie jak drenaż i antropopresja uniemożliwią przetrwanie lokalnej przyrody w planowanej strefie otwartej oraz nieodwracalnie zaburzą stosunki wodne w całej okolicy.

Jednocześnie lokalizacja inwestycji jest całkowicie nieoptymalna pod względem dostępu do centrum miasta i możliwości zapewnienia infrastruktury drogowej o wystarczającej przepustowości. Budowa osiedla w tym miejscu byłaby nieuzasadniona ekonomicznie i stanowiłaby niewłaściwe wykorzystanie środków publicznych.

Dodatkowo teren rozważany pod inwestycję (działka 198/9) nie jest ujęty w istniejących planach zagospodarowania przestrzennego (MPZP), tym bardziej nie jest zasadne ani w żaden sposób uprawnione wprowadzanie zmian w tych strefach planistycznych bez przesłanek formalnych.

Co więcej, strefy planistyczne naniesione na działkach 198/9 oraz 198/2 zostały wprowadzone bez wniosku formalnego, przed zakończeniem postępowania dotyczącego planów zabudowy tego terenu, co podważa ich zasadność i zgodność z procedurami prawa planistycznego oraz poddaje pod wątpliwość transparentność oraz uczciwość prowadzonych działań.

7.2. (Nieobowiązkowo) W przypadku wypełnienia, należy uzupełnić każdą z kolumn tabeli.

Szczegółowe informacje dotyczące treści pisma w odniesieniu do działek ewidencyjnych:

Lp.	7.2.1. Nazwa aktu planowania przestrzennego	7.2.2. Identyfikator działki lub działek ewidencyjnych	7.2.3. Czy teren objęty pismem obejmuje całość działki lub działek ewidencyjnych ⁶⁾	7.2.4. Treść ⁶⁾
1	Plan ogólny gminy-konsultacje społeczne (10.02.2026r.)	198/9 Obręb 0060 Krubin 198/2 Obręb 0060 Krubin 196/3 Obręb 0060 Krubin 196/2 Obręb 0060 Krubin	<input checked="" type="checkbox"/> tak <input type="checkbox"/> nie	Wniosek o zmianę stref planistycznych 52 SW oraz 51OUZ na strefę otwartą (SO) Wniosek o zmianę strefy planistycznej 46SW na strefę otwartą (SO)

7.3. (Nieobowiązkowo) W przypadku wypełnienia, należy uzupełnić każdą z kolumn tabeli.

Szczegółowe informacje dotyczące działek ewidencyjnych oraz niektórych parametrów – w przypadku zaznaczenia w pkt 2: wniosku do projektu aktu (pkt 2.1), uwagi do konsultowanego projektu aktu (pkt 2.2) lub wniosku o zmianę aktu (pkt 2.3) oraz w pkt 3: planu ogólnego gminy (pkt 3.1) lub miejscowego planu zagospodarowania przestrzennego, w tym zintegrowanego planu inwestycyjnego lub miejscowego planu rewitalizacji (pkt 3.2):

Lp.	7.3.1. Nazwa planu ogólnego gminy lub miejscowego planu zagospodarowania przestrzennego	7.3.2. Identyfikator działki lub działek ewidencyjnych	7.3.3. Czy teren objęty pismem obejmuje całość działki lub działek ewidencyjnych ⁷⁾	7.3.4. Nazwa lub nazwy klasy przeznaczenia terenu (albo symbol lub symbole klasy przeznaczenia terenu) ⁷⁾	7.3.5. Maksymalny udział powierzchni zabudowy [%]	7.3.6. Maksymalna wysokość zabudowy [m]	7.3.7. Minimalny udział powierzchni biologicznie czynnej [%]
1	<input type="checkbox"/> tak <input type="checkbox"/> nie

8. OŚWIADCZENIE W SPRAWIE KORESPONDENCJI ELEKTRONICZNEJ

Wyrażam zgodę Nie wyrażam zgody

na doręczanie korespondencji w niniejszej sprawie za pomocą środków komunikacji elektronicznej w rozumieniu art. 2 pkt 5 ustawy z dnia 18 lipca 2002 r. o świadczeniu usług drogą elektroniczną (Dz. U. z 2020 r. poz. 344).

9. ZAŁĄCZNIKI

- Pełnomocnictwo do reprezentowania składającego pismo lub pełnomocnictwo do doręczeń (zgodnie z ustawą z dnia 16 listopada 2006 r. o opłacie skarbowej (Dz. U. z 2023 r. poz. 2111)) – jeżeli składający pismo działa przez pełnomocnika.
- Potwierdzenie uiszczenia opłaty skarbowej od pełnomocnictwa – jeżeli obowiązek uiszczenia takiej opłaty wynika z ustawy z dnia 16 listopada 2006 r. o opłacie skarbowej.
- (Nieobowiązkowo). Określenie granic terenu w formie graficznej w przypadku wskazania terenu objętego pismem jako części działki ewidencyjnej lub działek ewidencyjnych.
- (Nieobowiązkowo). Inne załączniki – w przypadku zaznaczenia pola należy podać nazwy załączników.⁸⁾
 Mapa z naniesionymi strefami planistycznymi -plan ogólny(fragment)
 Mapa przedstawiająca MPZP uchwała. nr 280XXIX/08 (fragment)
 Mapa przedstawiająca MPZP uchwała. nr 221 XVIII/2012(fragment)
 Fotografie z terenu

10. PODPIS SKŁADAJĄCEGO PISMO (PEŁNOMOCNIKA) I DATA PODPISU

Podpis powinien być czytelny. Podpis i datę podpisu umieszcza się w przypadku składania pisma w postaci papierowej.

¹⁾ Można zaznaczyć więcej niż jedno pole. W ramach jednego pisma można wybrać tylko te akty, w przypadku których pismo będzie wysyłane do tego samego organu wskazanego w pkt 1. W przypadku gdy treść wniosku lub uwagi związana jest z dokumentem powiązaniem z aktem planowania przestrzennego (np. sporządzanej w toku procedowania aktu, w ramach strategicznej oceny oddziaływania na środowisko, prognozy oddziaływania na środowisko), należy w pkt 3 wybrać rodzaj aktu planowania przestrzennego, którego ten dokument dotyczy, po czym wprowadzić treść wniosku lub uwagi w pkt 7.1 lub 7.2.

²⁾ Nie dotyczy planu zagospodarowania przestrzennego województwa.

³⁾ Nie dotyczy planu zagospodarowania przestrzennego województwa i audytu krajobrazowego.

⁴⁾ W pkt 4 należy podać adres zamieszkania albo siedziby składającego pismo. W przypadku wypełnienia pkt 5 podaje się adres do korespondencji składającego pismo, jeżeli jest inny niż adres podany w pkt 4. W przypadku wypełnienia pkt 6 podaje się adres zamieszkania albo siedziby pełnomocnika. W przypadku większej liczby składających pismo lub pełnomocników dane kolejnych składających pismo lub pełnomocników dodaje się w formularzu albo zamieszcza na osobnych stronach i dołącza do formularza.

⁵⁾ Adres skrytki ePUAP lub adres do doręczeń elektronicznych wskazuje się w przypadku wyrażenia zgody na doręczanie korespondencji za pomocą środków komunikacji elektronicznej, z zastrzeżeniem przypadków, w których organ, zgodnie z przepisami ustawy z dnia 18 listopada 2020 r. o doręczeniach elektronicznych (Dz. U. z 2023 r. poz. 285, z późn. zm.), ma obowiązek doręczenia korespondencji na adres do doręczeń elektronicznych.

⁶⁾ W przypadku zaznaczenia pola „nie” (wskazania terenu objętego pismem jako części działki ewidencyjnej lub działek ewidencyjnych) można dodać załącznik z określeniem granic terenu w formie graficznej.

⁷⁾ Podaje się nazwę lub symbol klasy przeznaczenia terenu zgodnie ze standardami określonymi w przepisach wykonawczych wydanych

na podstawie art. 16 ust. 2 ustawy z dnia 27 marca 2003 r. o planowaniu i zagospodarowaniu przestrzennym (Dz. U. z 2023 r. poz. 977, z późn. zm.).

^{a)} W przypadku dołączenia do pisma załączników zawierających dane osobowe, inne niż wymienione w pkt 4, 5 i 6, załączniki te należy zanonimizować, tj. ukryć dane osobowe.

KLAUZULA INFORMACYJNA
dotycząca przetwarzania danych osobowych w związku z procedurą sporządzenia
aktu planowania przestrzennego

Zgodnie z art. 13 ust. 1 i ust. 2 ogólnego rozporządzenia o ochronie danych osobowych z dnia 27 kwietnia 2016 r., informujemy Panią/Pana o sposobie i celu, w jakim przetwarzamy Pani/Pana dane osobowe, a także o przysługujących Pani/Panu prawach, wynikających z regulacji o ochronie danych osobowych:

1. **Administratorem** Pani/Pana danych osobowych przetwarzanych w Urzędzie Miasta Ciechanów jest Prezydent Miasta Ciechanów, działający w imieniu Gminy Miejskiej Ciechanów (dane adresowe: 06-400 Ciechanów, Plac Jana Pawła II 6).
2. Kontakt z **Inspektorem Ochrony Danych Osobowych** możliwy jest za pośrednictwem poczty elektronicznej, adres e-mail: iod@umciechanow.pl lub pisemnie na adres Administratora danych.
3. Administrator przetwarza Pani/Pana dane osobowe na podstawie obowiązujących przepisów prawa, zawartych umów oraz na podstawie udzielonej zgody.
4. Pani/Pana dane osobowe przetwarzane będą w celu wypełnienia obowiązków ustawowych ciążyących na Administratorze (art. 6 ust. 1 lit c RODO), jakimi są w tym przypadku obowiązki określone w art. 13 i art. 17 ustawy z dnia 27 marca 2003 roku o planowaniu zagospodarowaniu przestrzennym (t.j. Dz. U. z 2023 r. poz. 977 ze zm.).
5. W związku z przetwarzaniem danych w celach, o których mowa w pkt 4 odbiorcami Pani/Pana danych osobowych mogą być organy władzy publicznej oraz podmioty wykonujące zadania publiczne lub działające na zlecenie organów władzy publicznej, w zakresie i w celach, które wynikają z przepisów powszechnie obowiązującego prawa oraz inne podmioty, które na podstawie stosownych umów podpisanych z Gminą Miejską Ciechanów przetwarzają dane osobowe, dla których Administratorem jest Prezydent Miasta Ciechanów.
6. Pani/Pana dane osobowe będą przechowywane przez okres wynikający z zasad określonych w Rozporządzeniu z dnia 18 stycznia 2011 roku w sprawie instrukcji kancelaryjnej, jednolitych rzeczowych wykazów akt oraz instrukcji w sprawie organizacji i zakresu działania archiwów zakładowych.
7. W związku z przetwarzaniem Pani/Pana danych osobowych, w określonych przypadkach przysługuje Pani/Panu prawo do dostępu do danych osobowych, ich sprostowania, usunięcia lub ograniczenia przetwarzania, wniesienia sprzeciwu wobec przetwarzania, a także prawo do przenoszenia danych.
8. Podanie przez Panią/Pana danych osobowych jest obowiązkowe, w sytuacji, gdy przesłankę przetwarzania danych osobowych stanowi przepis prawa lub zawarta między stronami umowa, a w pozostałym zakresie przetwarzanie Pani/Pana danych osobowych odbywa się na podstawie Pani/Pana dobrowolnej zgody.
9. W przypadku powzięcia informacji o niezgodnym z prawem przetwarzaniu przez Administratora Pani/Pana danych osobowych, przysługuje Pani/Panu prawo wniesienia skargi do organu nadzorczego właściwego w sprawach ochrony danych osobowych. (Prezesa Urzędu Ochrony Danych Osobowych).
10. Pani/Pana dane nie trafią do państwa trzeciego lub organizacji międzynarodowej oraz nie będą przetwarzane w sposób zautomatyzowany i nie będą profilowane.
11. Szczegółowe informacje na temat ochrony Pani/Pana danych osobowych, a także przysługujących z tego tytułu praw, znajdzie Pani/Pan na stronie internetowej Urzędu Miasta Ciechanów w zakładce Ochrona Danych Osobowych ([www.umciechanow.pl/samorzad/Ochrona Danych Osobowych](http://www.umciechanow.pl/samorzad/Ochrona_Danych_Osobowych)).

17.03.2026
PPS.f

Pismo dotyczące aktu planowania przestrzennego

WPP
2026-03-13

1. ORGAN, DO KTÓREGO JEST SKŁADANE PISMO

Nazwa: Prezydent Miasta Ciechanów Pan Krzysztof Kosiński
Wydział Planowania Przestrzennego Urzędu Miasta Ciechanów


2. RODZAJ PISMA¹⁾

- 2.1. wniosek do projektu aktu 2.2. uwaga do konsultowanego projektu aktu²⁾
 2.3. wniosek o zmianę aktu³⁾ 2.4. wniosek o sporządzenie aktu³⁾

3. RODZAJ AKTU PLANOWANIA PRZESTRZENNEGO¹⁾

- 3.1. plan ogólny gminy
 3.2. miejscowy plan zagospodarowania przestrzennego, w tym zintegrowany plan inwestycyjny lub miejscowy plan rewitalizacji
 3.3. uchwała ustalająca zasady i warunki sytuowania obiektów małej architektury, tablic reklamowych i urządzeń reklamowych oraz ogrodzeń, ich gabaryty, standardy jakościowe oraz rodzaje materiałów budowlanych, z jakich mogą być wykonane
 3.4. audyt krajobrazowy
 3.5. plan zagospodarowania przestrzennego województwa

4. DANE SKŁADAJĄCEGO PISMO⁴⁾



Nr tel. (nieobowiązkowo):

Adres skrytki ePUAP lub adres do doręczeń elektronicznych⁵⁾:

4.1. Czy składający pismo jest właścicielem lub użytkownikiem wieczystym nieruchomości objętej wnioskiem lub uwagą?

- tak nie

5. ADRES DO KORESPONDENCJI SKŁADAJĄCEGO PISMO⁴⁾

(Nieobowiązkowo)

Kraj: Województwo:

Powiat: Gmina:

Ulica: Nr domu: Nr lokalu:

Miejscowość: Kod pocztowy:

6. DANE PEŁNOMOCNIKA⁴⁾

(Nieobowiązkowo)

- pełnomocnik pełnomocnik do doręczeń

Imię i nazwisko:

Kraj: Województwo:

Powiat: Gmina:

Ulica: Nr domu: Nr lokalu:

Miejscowość: Kod pocztowy:

E-mail (w przypadku gdy pełnomocnik posiada adres e-mail):

Nr tel. (nieobowiązkowo):

Adres skrytki PUAP lub adres do doręczeń elektronicznych⁵⁾:

KANCELARIA GOSPODARSTWA
Przedsiębiorstwa
2026-03-13
Lp. do załączników: 6873/1016
Data:

109

PPM038189
2026-03-13 09:53:53
30.00000000

7. TREŚĆ PISMA

7.1.

Nie zgadzam się z planem utworzenie na wymienionym terenie Strefy OUZ oraz Strefy SW wielorodzinnej dla działki 198/9, strefy 37SJ dla działki 198/2 oraz strefy 46 SW dla działek 196/2 i 196/3. Wnoszę o ustanowienie strefy otwartej SO obejmującej wszystkie wymienione działki (198/9, 198/2, 196/2, 196/3).

Wymienione działki obejmują cenny ekosystem wodno-błotny, torfowisko oraz teren podmokłej łąki, który odgrywa kluczową rolę w zachowaniu bioróżnorodności, retencji wód, regulacji mikroklimatu oraz pełni funkcje edukacyjne i kulturowe w zakresie ochrony przyrody i zasobów wodnych. Lokalizacja planowanych stref zabudowy wielorodzinnej nie uwzględnia charakteru istniejącej zabudowy, jest nieuzasadniona formalnie i nie pozostaje w zgodzie z obowiązującymi przepisami prawa planistycznego.

Budowa osiedla na mokradłach stanowi poważne zagrożenie dla istniejącego środowiska przyrodniczego – działania takie jak drenaż i antropopresja uniemożliwią przetrwanie lokalnej przyrody w planowanej strefie otwartej oraz nieodwracalnie zaburzą stosunki wodne w całej okolicy.

Jednocześnie lokalizacja inwestycji jest całkowicie nieoptymalna pod względem dostępu do centrum miasta i możliwości zapewnienia infrastruktury drogowej o wystarczającej przepustowości. Budowa osiedla w tym miejscu byłaby nieuzasadniona ekonomicznie i stanowiłaby niewłaściwe wykorzystanie środków publicznych.

Dodatkowo teren rozważany pod inwestycję (działka 198/9) nie jest ujęty w istniejących planach zagospodarowania przestrzennego (MPZP), tym bardziej nie jest zasadne ani w żaden sposób uprawnione wprowadzanie zmian w tych strefach planistycznych bez przesłanek formalnych.

Co więcej, strefy planistyczne naniesione na działkach 198/9 oraz 198/2 zostały wprowadzone bez wniosku formalnego, przed zakończeniem postępowania dotyczącego planów zabudowy tego terenu, co podważa ich zasadność i zgodność z procedurami prawa planistycznego oraz poddaje pod wątpliwość transparentność oraz uczciwość prowadzonych działań.

7.2. (Nieobowiązkowo) W przypadku wypełnienia, należy uzupełnić każdą z kolumn tabeli.

Szczegółowe informacje dotyczące treści pisma w odniesieniu do działek ewidencyjnych:

Lp.	7.2.1. Nazwa aktu planowania przestrzennego	7.2.2. Identyfikator działki lub działek ewidencyjnych	7.2.3. Czy teren objęty pismem obejmuje całość działki lub działek ewidencyjnych ⁶⁾	7.2.4. Treść ⁶⁾
1	Plan ogólny gminy-konsultacje społeczne (10.02.2026r.)	198/9 Obręb 0060 Krubin 198/2 Obręb 0060 Krubin 196/3 Obręb 0060 Krubin 196/2 Obręb 0060 Krubin	<input checked="" type="checkbox"/> tak <input type="checkbox"/> nie	Wniosek o zmianę stref planistycznych 52 SW oraz 51 OUZ na strefę otwartą (SO) Wniosek o zmianę strefy planistycznej 46 SW na strefę otwartą (SO)

7.3. (Nieobowiązkowo) W przypadku wypełnienia, należy uzupełnić każdą z kolumn tabeli.

Szczegółowe informacje dotyczące działek ewidencyjnych oraz niektórych parametrów – w przypadku zaznaczenia w pkt 2: wniosku do projektu aktu (pkt 2.1), uwagi do konsultowanego projektu aktu (pkt 2.2) lub wniosku o zmianę aktu (pkt 2.3) oraz w pkt 3: planu ogólnego gminy (pkt 3.1) lub miejscowego planu zagospodarowania przestrzennego, w tym zintegrowanego planu inwestycyjnego lub miejscowego planu rewitalizacji (pkt 3.2):

Lp.	7.3.1. Nazwa planu ogólnego gminy lub miejscowego planu zagospodarowania przestrzennego	7.3.2. Identyfikator działki lub działek ewidencyjnych	7.3.3. Czy teren objęty pismem obejmuje całość działki lub działek ewidencyjnych ⁷⁾	7.3.4. Nazwa lub nazwy klasy przeznaczenia terenu (albo symbol lub symbole klasy przeznaczenia terenu) ⁷⁾	7.3.5. Maksymalny udział powierzchni zabudowy [%]	7.3.6. Maksymalna wysokość zabudowy [m]	7.3.7. Minimalny udział powierzchni biologicznie czynnej [%]
1	<input type="checkbox"/> tak <input type="checkbox"/> nie

8. OŚWIADCZENIE W SPRAWIE KORESPONDENCJI ELEKTRONICZNEJ

Wyrażam zgodę Nie wyrażam zgody

na doręczanie korespondencji w niniejszej sprawie za pomocą środków komunikacji elektronicznej w rozumieniu art. 2 pkt 5 ustawy z dnia 18 lipca 2002 r. o świadczeniu usług drogą elektroniczną (Dz.U. z 2020 r. poz. 344).

9. ZAŁĄCZNIKI

- Pełnomocnictwo do reprezentowania składającego pismo lub pełnomocnictwo do doręczeń (zgodnie z ustawą z dnia 16 listopada 2006 r. o opłacie skarbowej (Dz. U. z 2023 r. poz. 2111)) – jeżeli składający pismo działa przez pełnomocnika.
- Potwierdzenie uiszczenia opłaty skarbowej od pełnomocnictwa – jeżeli obowiązek uiszczenia takiej opłaty wynika z ustawy z dnia 16 listopada 2006 r. o opłacie skarbowej.
- (Nieobowiązkowo). Określenie granic terenu w formie graficznej w przypadku wskazania terenu objętego pismem jako części działki ewidencyjnej lub działek ewidencyjnych.
- (Nieobowiązkowo). Inne załączniki – w przypadku zaznaczenia pola należy podać nazwy załączników.⁸⁾
 Mapa z naniesionymi strefami planistycznymi – plan ogólny (fragment)
 Mapa przedstawiająca MPZP uchwała. nr 280XXIX/08 (fragment)
 Mapa przedstawiająca MPZP uchwała. nr 221 XVIII/2012 (fragment)
 Fotografie z terenu

10. PODPIS SKŁADAJĄCEGO PISMO (PEŁNOMOCNIKA) I DATA PODPISU

Podpis powinien być czytelny. Podpis i datę podpisu umieszcza się w przypadku składania pisma w postaci papierowej.

¹⁾Można zaznaczyć więcej niż jedno pole. W ramach jednego pisma można wybrać tylko te akty, w przypadku których pismo będzie wysyłane do tego samego organu wskazanego w pkt 1. W przypadku gdy treść wniosku lub uwagi związana jest z dokumentem powiązany z aktem planowania przestrzennego (np. sporządzanej w toku procedowania aktu, w ramach strategicznej oceny oddziaływania na środowisko, prognozy oddziaływania na środowisko), należy w pkt 3 wybrać rodzaj aktu planowania przestrzennego, którego ten dokument dotyczy, po czym wprowadzić treść wniosku lub uwagi w pkt 7.1 lub 7.2.

²⁾Nie dotyczy planu zagospodarowania przestrzennego województwa.

³⁾Nie dotyczy planu zagospodarowania przestrzennego województwa i audytu krajobrazowego.

⁴⁾W pkt 4 należy podać adres zamieszkania albo siedziby składającego pismo. W przypadku wypełnienia pkt 5 podaje się adres do korespondencji składającego pismo, jeżeli jest inny niż adres podany w pkt 4. W przypadku wypełnienia pkt 6 podaje się adres zamieszkania albo siedziby pełnomocnika. W przypadku większej liczby składających pismo lub pełnomocników dane kolejnych składających pismo lub pełnomocników dodaje się w formularzu albo zamieszcza na osobnych stronach i dołącza do formularza.

⁵⁾Adres skrytki ePUAP lub adres do doręczeń elektronicznych wskazuje się w przypadku wyrażenia zgody na doręczanie korespondencji za pomocą środków komunikacji elektronicznej, z zastrzeżeniem przypadków, w których organ, zgodnie z przepisami ustawy z dnia 18 listopada 2020 r. o doręczaniach elektronicznych (Dz. U. z 2023 r. poz. 285, z późn. zm.), ma obowiązek doręczenia korespondencji na adres do doręczeń elektronicznych.

⁶⁾W przypadku zaznaczenia pola „nie” (wskazania terenu objętego pismem jako części działki ewidencyjnej lub działek ewidencyjnych) można dodać załącznik z określeniem granic terenu w formie graficznej.

⁷⁾Podaje się nazwę lub symbol klasy przeznaczenia terenu zgodnie ze standardami określonymi w przepisach wykonawczych wydanych

na podstawie art. 16 ust. 2 ustawy z dnia 27 marca 2003 r. o planowaniu i zagospodarowaniu przestrzennym (Dz. U. z 2023 r. poz. 977, z późn. zm.).

⁸⁾ W przypadku dołączenia do pisma załączników zawierających dane osobowe, inne niż wymienione w pkt 4, 5 i 6, załączniki te należy zanonimizować, tj. ukryć dane osobowe.

KLAUZULA INFORMACYJNA
dotycząca przetwarzania danych osobowych w związku z procedurą sporządzenia
aktu planowania przestrzennego

Zgodnie z art. 13 ust. 1 i ust. 2 ogólnego rozporządzenia o ochronie danych osobowych z dnia 27 kwietnia 2016 r., informujemy Panią/Pana o sposobie i celu, w jakim przetwarzamy Pani/Pana dane osobowe, a także o przysługujących Pani/Panu prawach, wynikających z regulacji o ochronie danych osobowych:

1. **Administratorem** Pani/Pana danych osobowych przetwarzanych w Urzędzie Miasta Ciechanów jest Prezydent Miasta Ciechanów, działający w imieniu Gminy Miejskiej Ciechanów (dane adresowe: 06-400 Ciechanów, Plac Jana Pawła II 6).
2. Kontakt z **Inspektorem Ochrony Danych Osobowych** możliwy jest za pośrednictwem poczty elektronicznej, adres e-mail: jod@umciechanow.pl lub pisemnie na adres Administratora danych.
3. Administrator przetwarza Pani/Pana dane osobowe na podstawie obowiązujących przepisów prawa, zawartych umów oraz na podstawie udzielonej zgody.
4. Pani/Pana dane osobowe przetwarzane będą w celu wypełnienia obowiązków ustawowych ciążyących na Administratorze (art. 6 ust. 1 lit c RODO), jakimi są w tym przypadku obowiązki określone w art. 13i i art. 17 ustawy z dnia 27 marca 2003 roku o planowaniu zagospodarowaniu przestrzennym (t.j. Dz. U. z 2023 r. poz. 977 ze zm.).
5. W związku z przetwarzaniem danych w celach, o których mowa w pkt 4 odbiorcami Pani/Pana danych osobowych mogą być organy władzy publicznej oraz podmioty wykonujące zadania publiczne lub działające na zlecenie organów władzy publicznej, w zakresie i w celach, które wynikają z przepisów powszechnie obowiązującego prawa oraz inne podmioty, które na podstawie stosownych umów podpisanych z Gminą Miejską Ciechanów przetwarzają dane osobowe, dla których Administratorem jest Prezydent Miasta Ciechanów.
6. Pani/Pana dane osobowe będą przechowywane przez okres wynikający z zasad określonych w Rozporządzeniu z dnia 18 stycznia 2011 roku w sprawie instrukcji kancelaryjnej, jednolitych rzeczowych wykazów akt oraz instrukcji w sprawie organizacji i zakresu działania archiwów zakładowych.
7. W związku z przetwarzaniem Pani/Pana danych osobowych, w określonych przypadkach przysługuje Pani/Panu prawo do dostępu do danych osobowych, ich sprostowania, usunięcia lub ograniczenia przetwarzania, wniesienia sprzeciwu wobec przetwarzania, a także prawo do przenoszenia danych.
8. Podanie przez Panią/Pana danych osobowych jest obowiązkowe, w sytuacji, gdy przesłankę przetwarzania danych osobowych stanowi przepis prawa lub zawarta między stronami umowa, a w pozostałym zakresie przetwarzanie Pani/Pana danych osobowych odbywa się na podstawie Pani/Pana dobrowolnej zgody.
9. W przypadku powzięcia informacji o niezgodnym z prawem przetwarzaniu przez Administratora Pani/Pana danych osobowych, przysługuje Pani/Panu prawo wniesienia skargi do organu nadzorczego właściwego w sprawach ochrony danych osobowych. (Prezesa Urzędu Ochrony Danych Osobowych).
10. Pani/Pana dane nie trafią do państwa trzeciego lub organizacji międzynarodowej oraz nie będą przetwarzane w sposób zautomatyzowany i nie będą profilowane.
11. Szczegółowe informacje na temat ochrony Pani/Pana danych osobowych, a także przysługujących z tego tytułu praw, znajdzie Pani/Pan na stronie internetowej Urzędu Miasta Ciechanów w zakładce Ochrona Danych Osobowych (www.umciechanow.pl/samorzad/Ochrona_Danych_Osobowych).

13.03.2026

P.D.S.

WPP

2026-03-13

6

Pismo dotyczące aktu planowania przestrzennego

URZĘDNIK GOSPODARSTWA
MIASTA CIECHANÓW
2026-03-13

6276/2016

110

1. ORGAN, DO KTÓREGO JEST SKŁADANE PISMO

Nazwa: Prezydent Miasta Ciechanów Pan Krzysztof Kosiński
Wydział Planowania Przestrzennego Urzędu Miasta Ciechanów


2. RODZAJ PISMA¹⁾

- 2.1. wniosek do projektu aktu
- 2.2. uwaga do konsultowanego projektu aktu²⁾
- 2.3. wniosek o zmianę aktu³⁾
- 2.4. wniosek o sporządzenie aktu³⁾

3. RODZAJ AKTU PLANOWANIA PRZESTRZENNEGO¹⁾

- 3.1. plan ogólny gminy
- 3.2. miejscowy plan zagospodarowania przestrzennego, w tym zintegrowany plan inwestycyjny lub miejscowy plan rewitalizacji
- 3.3. uchwała ustalająca zasady i warunki sytuowania obiektów małej architektury, tablic reklamowych i urządzeń reklamowych oraz ogrodzeń, ich gabaryty, standardy jakościowe oraz rodzaje materiałów budowlanych, z jakich mogą być wykonane
- 3.4. audyt krajobrazowy
- 3.5. plan zagospodarowania przestrzennego województwa

4. DANE SKŁADAJĄCEGO PISMO⁴⁾



4.1. Czy składający pismo jest właścicielem lub użytkownikiem wieczystym nieruchomości objętej wnioskiem lub uwagą?

- tak
- nie

5. ADRES DO KORESPONDENCJI SKŁADAJĄCEGO PISMO⁴⁾

(Nieobowiązkowo)

Kraj: Województwo:
 Powiat: Gmina:
 Ulica: Nr domu: Nr lokalu:
 Miejscowość: Kod pocztowy:

6. DANE PEŁNOMOCNIKA⁴⁾

(Nieobowiązkowo)

- pełnomocnik
- pełnomocnik do doręczeń

Imię i nazwisko:
 Kraj: Województwo:
 Powiat: Gmina:
 Ulica: Nr domu: Nr lokalu:
 Miejscowość: Kod pocztowy:
 E-mail (w przypadku gdy pełnomocnik posiada adres e-mail):
 Nr tel. (nieobowiązkowo):
 Adres skrytki PUA lub adres do doręczeń elektronicznych⁵⁾:

PP/1038152
 2026-03-13 09:56:51
 2026-03-13

7. TREŚĆ PISMA

7.1.

Nie zgadzam się z planem utworzenie na wymienionym terenie Strefy OUZ oraz Strefy SW wielorodzinnej dla działki 198/9, strefy 37SJ dla działki 198/2 oraz strefy 46 SW dla działek 196/2 i 196/3. Wnoszę o ustanowienie strefy otwartej SO obejmującej wszystkie wymienione działki (198/9, 198/2, 196/2, 196/3).

Wymienione działki obejmują cenny ekosystem wodno-błotny, torfowisko oraz teren podmokłej łąki, który odgrywa kluczową rolę w zachowaniu bioróżnorodności, retencji wód, regulacji mikroklimatu oraz pełni funkcje edukacyjne i kulturowe w zakresie ochrony przyrody i zasobów wodnych. Lokalizacja planowanych stref zabudowy wielorodzinnej nie uwzględnia charakteru istniejącej zabudowy, jest nieuzasadniona formalnie i nie pozostaje w zgodzie z obowiązującymi przepisami prawa planistycznego.

Budowa osiedla na mokradłach stanowi poważne zagrożenie dla istniejącego środowiska przyrodniczego – działania takie jak drenaż i antropopresja uniemożliwią przetrwanie lokalnej przyrody w planowanej strefie otwartej oraz nieodwracalnie zaburzą stosunki wodne w całej okolicy.

Jednocześnie lokalizacja inwestycji jest całkowicie nieoptymalna pod względem dostępu do centrum miasta i możliwości zapewnienia infrastruktury drogowej o wystarczającej przepustowości. Budowa osiedla w tym miejscu byłaby nieuzasadniona ekonomicznie i stanowiłaby niewłaściwe wykorzystanie środków publicznych.

Dodatkowo teren rozważany pod inwestycję (działka 198/9) nie jest ujęty w istniejących planach zagospodarowania przestrzennego (MPZP), tym bardziej nie jest zasadne ani w żaden sposób uprawnione wprowadzanie zmian w tych strefach planistycznych bez przesłanek formalnych.

Co więcej, strefy planistyczne naniesione na działkach 198/9 oraz 198/2 zostały wprowadzone bez wniosku formalnego, przed zakończeniem postępowania dotyczącego planów zabudowy tego terenu, co podważa ich zasadność i zgodność z procedurami prawa planistycznego oraz poddaje pod wątpliwość transparentność oraz uczciwość prowadzonych działań.

7.2. (Nieobowiązkowo) W przypadku wypełnienia, należy uzupełnić każdą z kolumn tabeli.

Szczegółowe informacje dotyczące treści pisma w odniesieniu do działek ewidencyjnych:

Lp.	7.2.1. Nazwa aktu planowania przestrzennego	7.2.2. Identyfikator działki lub działek ewidencyjnych	7.2.3. Czy teren objęty pismem obejmuje całość działki lub działek ewidencyjnych ^{a)}	7.2.4. Treść ^{b)}
1	Plan ogólny gminy-konsultacje społeczne (10.02.2026r.)	198/9 Obręb 0060 Krubin 198/2 Obręb 0060 Krubin 196/3 Obręb 0060 Krubin 196/2 Obręb 0060 Krubin	<input checked="" type="checkbox"/> tak <input type="checkbox"/> nie	Wniosek o zmianę stref planistycznych 52 SW oraz 51 OUZ na strefę otwartą (SO) Wniosek o zmianę strefy planistycznej 46 SW na strefę otwartą (SO)

7.3. (Nieobowiązkowo) W przypadku wypełnienia, należy uzupełnić każdą z kolumn tabeli.

Szczegółowe informacje dotyczące działek ewidencyjnych oraz niektórych parametrów – w przypadku zaznaczenia w pkt 2: wniosku do projektu aktu (pkt 2.1), uwagi do konsultowanego projektu aktu (pkt 2.2) lub wniosku o zmianę aktu (pkt 2.3) oraz w pkt 3: planu ogólnego gminy (pkt 3.1) lub miejscowego planu zagospodarowania przestrzennego, w tym zintegrowanego planu inwestycyjnego lub miejscowego planu rewitalizacji (pkt 3.2):

Lp.	7.3.1. Nazwa planu ogólnego gminy lub miejscowego planu zagospodarowania przestrzennego	7.3.2. Identyfikator działki lub działek ewidencyjnych	7.3.3. Czy teren objęty pismem obejmuje całość działki lub działek ewidencyjnych ⁷⁾	7.3.4. Nazwa lub nazwy klasy przeznaczenia terenu (albo symbol lub symbole klasy przeznaczenia terenu) ⁷⁾	7.3.5. Maksymalny udział powierzchni zabudowy [%]	7.3.6. Maksymalna wysokość zabudowy [m]	7.3.7. Minimalny udział powierzchni biologicznie czynnej [%]
1	<input type="checkbox"/> tak <input type="checkbox"/> nie

8. OŚWIADCZENIE W SPRAWIE KORESPONDENCJI ELEKTRONICZNEJ

Wyrażam zgodę Nie wyrażam zgody

na doręczanie korespondencji w niniejszej sprawie za pomocą środków komunikacji elektronicznej w rozumieniu art. 2 pkt 5 ustawy z dnia 18 lipca 2002 r. o świadczeniu usług drogą elektroniczną (Dz.U. z 2020 r. poz. 344).

9. ZAŁĄCZNIKI

- Pełnomocnictwo do reprezentowania składającego pismo lub pełnomocnictwo do doręczeń (zgodnie z ustawą z dnia 16 listopada 2006 r. o opłacie skarbowej (Dz. U. z 2023 r. poz. 2111)) – jeżeli składający pismo działa przez pełnomocnika.
- Potwierdzenie uiszczenia opłaty skarbowej od pełnomocnictwa – jeżeli obowiązek uiszczenia takiej opłaty wynika z ustawy z dnia 16 listopada 2006 r. o opłacie skarbowej.
- (Nieobowiązkowo). Określenie granic terenu w formie graficznej w przypadku wskazania terenu objętego pismem jako części działki ewidencyjnej lub działek ewidencyjnych.
- (Nieobowiązkowo). Inne załączniki – w przypadku zaznaczenia pola należy podać nazwy załączników.⁸⁾
 Mapa z naniesionymi strefami planistycznymi -plan ogólny(fragment)
 Mapa przedstawiająca MPZP uchwała. nr 280XXIX/08 (fragment)
 Mapa przedstawiająca MPZP uchwała. nr 221 XVIII/2012(fragment)
 Fotografie z terenu

10. PODPIS SKŁADAJĄCEGO PISMO (PEŁNOMOCNIKA) I DATA PODPISU

Podpis powinien być czytelny. Podpis i datę podpisu umieszcza się w przypadku składania pisma w postaci papierowej.

.....

¹⁾Można zaznaczyć więcej niż jedno pole. W ramach jednego pisma można wybrać tylko te akty, w przypadku których pismo będzie wysyłane do tego samego organu wskazanego w pkt 1. W przypadku gdy treść wniosku lub uwagi związana jest z dokumentem powiązany z aktem planowania przestrzennego (np. sporządzanej w toku procedowania aktu, w ramach strategicznej oceny oddziaływania na środowisko, prognozy oddziaływania na środowisko), należy w pkt 3 wybrać rodzaj aktu planowania przestrzennego, którego ten dokument dotyczy, po czym wprowadzić treść wniosku lub uwagi w pkt 7.1 lub 7.2.

²⁾Nie dotyczy planu zagospodarowania przestrzennego województwa.

³⁾Nie dotyczy planu zagospodarowania przestrzennego województwa i audytu krajobrazowego.

⁴⁾W pkt 4 należy podać adres zamieszkania albo siedziby składającego pismo. W przypadku wypełnienia pkt 5 podaje się adres do korespondencji składającego pismo, jeżeli jest inny niż adres podany w pkt 4. W przypadku wypełnienia pkt 6 podaje się adres zamieszkania albo siedziby pełnomocnika. W przypadku większej liczby składających pismo lub pełnomocników dane kolejnych składających pismo lub pełnomocników dodaje się w formularzu albo zamieszcza na osobnych stronach i dołącza do formularza.

⁵⁾Adres skrytki ePUAP lub adres do doręczeń elektronicznych wskazuje się w przypadku wyrażenia zgody na doręczanie korespondencji za pomocą środków komunikacji elektronicznej, z zastrzeżeniem przypadków, w których organ, zgodnie z przepisami ustawy z dnia 18 listopada 2020 r. o doręczeniach elektronicznych (Dz. U. z 2023 r. poz. 285, z późn. zm.), ma obowiązek doręczenia korespondencji na adres do doręczeń elektronicznych.

⁶⁾W przypadku zaznaczenia pola „nie” (wskazania terenu objętego pismem jako części działki ewidencyjnej lub działek ewidencyjnych) można dodać załącznik z określeniem granic terenu w formie graficznej.

⁷⁾Podaje się nazwę lub symbol klasy przeznaczenia terenu zgodnie ze standardami określonymi w przepisach wykonawczych wydanych

na podstawie art. 16 ust. 2 ustawy z dnia 27 marca 2003 r. o planowaniu i zagospodarowaniu przestrzennym (Dz. U. z 2023 r. poz. 977, z późn. zm.).

⁸¹ W przypadku dołączenia do pisma załączników zawierających dane osobowe, inne niż wymienione w pkt 4, 5 i 6, załączniki te należy zanonimizować, tj. ukryć dane osobowe.

KLAUZULA INFORMACYJNA
dotycząca przetwarzania danych osobowych w związku z procedurą sporządzenia
aktu planowania przestrzennego

Zgodnie z art. 13 ust. 1 i ust. 2 ogólnego rozporządzenia o ochronie danych osobowych z dnia 27 kwietnia 2016 r., informujemy Panią/Pana o sposobie i celu, w jakim przetwarzamy Pani/Pana dane osobowe, a także o przysługujących Pani/Panu prawach, wynikających z regulacji o ochronie danych osobowych:

1. **Administratorem** Pani/Pana danych osobowych przetwarzanych w Urzędzie Miasta Ciechanów jest Prezydent Miasta Ciechanów, działający w imieniu Gminy Miejskiej Ciechanów (dane adresowe: 06-400 Ciechanów, Plac Jana Pawła II 6).
2. Kontakt z **Inspektorem Ochrony Danych Osobowych** możliwy jest za pośrednictwem poczty elektronicznej, adres e-mail: jod@umciechanow.pl lub pisemnie na adres Administratora danych.
3. Administrator przetwarza Pani/Pana dane osobowe na podstawie obowiązujących przepisów prawa, zawartych umów oraz na podstawie udzielonej zgody.
4. Pani/Pana dane osobowe przetwarzane będą w celu wypełnienia obowiązków ustawowych ciążących na Administratorze (art. 6 ust. 1 lit c RODO), jakimi są w tym przypadku obowiązki określone w art. 13i i art. 17 ustawy z dnia 27 marca 2003 roku o planowaniu zagospodarowaniu przestrzennym (t.j. Dz. U. z 2023 r. poz. 977 ze zm.).
5. W związku z przetwarzaniem danych w celach, o których mowa w pkt 4 odbiorcami Pani/Pana danych osobowych mogą być organy władzy publicznej oraz podmioty wykonujące zadania publiczne lub działające na zlecenie organów władzy publicznej, w zakresie i w celach, które wynikają z przepisów powszechnie obowiązującego prawa oraz inne podmioty, które na podstawie stosownych umów podpisanych z Gminą Miejską Ciechanów przetwarzają dane osobowe, dla których Administratorem jest Prezydent Miasta Ciechanów.
6. Pani/Pana dane osobowe będą przechowywane przez okres wynikający z zasad określonych w Rozporządzeniu z dnia 18 stycznia 2011 roku w sprawie instrukcji kancelaryjnej, jednolitych rzeczowych wykazów akt oraz instrukcji w sprawie organizacji i zakresu działania archiwów zakładowych.
7. W związku z przetwarzaniem Pani/Pana danych osobowych, w określonych przypadkach przysługuje Pani/Panu prawo do dostępu do danych osobowych, ich sprostowania, usunięcia lub ograniczenia przetwarzania, wniesienia sprzeciwu wobec przetwarzania, a także prawo do przenoszenia danych.
8. Podanie przez Panią/Pana danych osobowych jest obowiązkowe, w sytuacji, gdy przesłankę przetwarzania danych osobowych stanowi przepis prawa lub zawarta między stronami umowa, a w pozostałym zakresie przetwarzanie Pani/Pana danych osobowych odbywa się na podstawie Pani/Pana dobrowolnej zgody.
9. W przypadku powzięcia informacji o niezgodnym z prawem przetwarzaniu przez Administratora Pani/Pana danych osobowych, przysługuje Pani/Panu prawo wniesienia skargi do organu nadzorczego właściwego w sprawach ochrony danych osobowych. (Prezesa Urzędu Ochrony Danych Osobowych).
10. Pani/Pana dane nie trafią do państwa trzeciego lub organizacji międzynarodowej oraz nie będą przetwarzane w sposób zautomatyzowany i nie będą profilowane.
11. Szczegółowe informacje na temat ochrony Pani/Pana danych osobowych, a także przysługujących z tego tytułu praw, znajdzie Pani/Pan na stronie internetowej Urzędu Miasta Ciechanów w zakładce Ochrona Danych Osobowych ([www.umciechanow.pl/samorzad/Ochrona Danych Osobowych](http://www.umciechanow.pl/samorzad/Ochrona_Danych_Osobowych)).

Pismo dotyczące aktu planowania przestrzennego

13.03.2026


WPP
2026-03-13
p.d.s.f.

1. ORGAN, DO KTÓREGO JEST SKŁADANE PISMO

Nazwa: Prezydent Miasta Ciechanów Pan Krzysztof Kosiński
Wydział Planowania Przestrzennego Urzędu Miasta Ciechanów

2. RODZAJ PISMA¹⁾

- 2.1. wniosek do projektu aktu 2.2. uwaga do konsultowanego projektu aktu²⁾
 2.3. wniosek o zmianę aktu³⁾ 2.4. wniosek o sporządzenie aktu³⁾




3. RODZAJ AKTU PLANOWANIA PRZESTRZENNEGO¹⁾

- 3.1. plan ogólny gminy
 3.2. miejscowy plan zagospodarowania przestrzennego, w tym zintegrowany plan inwestycyjny lub miejscowy plan rewitalizacji
 3.3. uchwała ustalająca zasady i warunki sytuowania obiektów małej architektury, tablic reklamowych i urządzeń reklamowych oraz ogrodzeń, ich gabaryty, standardy jakościowe oraz rodzaje materiałów budowlanych, z jakich mogą być wykonane
 3.4. audyt krajobrazowy
 3.5. plan zagospodarowania przestrzennego województwa

1111

4. DANE SKŁADAJĄCEGO PISMO⁴⁾



5. ADRES DO KORESPONDENCJI SKŁADAJĄCEGO PISMO⁴⁾

(Nieobowiązkowo)


Kraj: Województwo: jw
Powiat: jw Gmina: jw
Ulica: jw Nr domu: Nr lokalu: jw
Miejscowość: jw Kod pocztowy: jw

6. DANE PEŁNOMOCNIKA⁴⁾

(Nieobowiązkowo)

pełnomocnik pełnomocnik do doręczeń

Imię i nazwisko:
Kraj: Województwo:
Powiat: Gmina:
Ulica: Nr domu: Nr lokalu:
Miejscowość: Kod pocztowy:
E-mail (w przypadku gdy pełnomocnik posiada adres e-mail):
Nr tel. (nieobowiązkowo):
Adres skrytki PUAP lub adres do doręczeń elektronicznych⁵⁾:



7. TREŚĆ PISMA

7.1.

Nie zgadzam się z planem utworzenie na wymienionym terenie Strefy OUZ oraz Strefy SW wielorodzinnej dla działki 198/9, strefy 37SJ dla działki 198/2 oraz strefy 46 SW dla działek 196/2 i 196/3. Wnoszę o ustanowienie strefy otwartej SO obejmującej wszystkie wymienione działki (198/9, 198/2, 196/2, 196/3).

Wymienione działki obejmują cenny ekosystem wodno-błotny, torfowisko oraz teren podmokłej łąki, który odgrywa kluczową rolę w zachowaniu bioróżnorodności, retencji wód, regulacji mikroklimatu oraz pełni funkcje edukacyjne i kulturowe w zakresie ochrony przyrody i zasobów wodnych. Lokalizacja planowanych stref zabudowy wielorodzinnej nie uwzględnia charakteru istniejącej zabudowy, jest nieuzasadniona formalnie i nie pozostaje w zgodzie z obowiązującymi przepisami prawa planistycznego.

Budowa osiedla na mokradłach stanowi poważne zagrożenie dla istniejącego środowiska przyrodniczego – działania takie jak drenaż i antropopresja uniemożliwią przetrwanie lokalnej przyrody w planowanej strefie otwartej oraz nieodwracalnie zaburzą stosunki wodne w całej okolicy.

Jednocześnie lokalizacja inwestycji jest całkowicie nieoptymalna pod względem dostępu do centrum miasta i możliwości zapewnienia infrastruktury drogowej o wystarczającej przepustowości. Budowa osiedla w tym miejscu byłaby nieuzasadniona ekonomicznie i stanowiłaby niewłaściwe wykorzystanie środków publicznych.

Dodatkowo teren rozważany pod inwestycję (działka 198/9) nie jest ujęty w istniejących planach zagospodarowania przestrzennego (MPZP), tym bardziej nie jest zasadne ani w żaden sposób uprawnione wprowadzanie zmian w tych strefach planistycznych bez przesłanek formalnych.

Co więcej, strefy planistyczne naniesione na działkach 198/9 oraz 198/2 zostały wprowadzone bez wniosku formalnego, przed zakończeniem postępowania dotyczącego planów zabudowy tego terenu, co podważa ich zasadność i zgodność z procedurami prawa planistycznego oraz poddaje pod wątpliwość transparentność oraz uczciwość prowadzonych działań.

7.2. (Nieobowiązkowo) W przypadku wypełnienia, należy uzupełnić każdą z kolumn tabeli.

Szczegółowe informacje dotyczące treści pisma w odniesieniu do działek ewidencyjnych:

Lp.	7.2.1. Nazwa aktu planowania przestrzennego	7.2.2. Identyfikator działki lub działek ewidencyjnych	7.2.3. Czy teren objęty pismem obejmuje całość działki lub działek ewidencyjnych ⁶⁾	7.2.4. Treść ⁶⁾
1	Plan ogólny gminy-konsultacje społeczne (10.02.2026r.)	198/9 Obręb 0060 Krubin 198/2 Obręb 0060 Krubin 196/3 Obręb 0060 Krubin 196/2 Obręb 0060 Krubin	<input checked="" type="checkbox"/> tak <input type="checkbox"/> nie	Wniosek o zmianę stref planistycznych 52 SW oraz 51 OUZ na strefę otwartą (SO) Wniosek o zmianę strefy planistycznej 46 SW na strefę otwartą (SO)

7.3. (Nieobowiązkowo) W przypadku wypełnienia, należy uzupełnić każdą z kolumn tabeli.

Szczegółowe informacje dotyczące działek ewidencyjnych oraz niektórych parametrów – w przypadku zaznaczenia w pkt 2: wniosku do projektu aktu (pkt 2.1), uwagi do konsultowanego projektu aktu (pkt 2.2) lub wniosku o zmianę aktu (pkt 2.3) oraz w pkt 3: planu ogólnego gminy (pkt 3.1) lub miejscowego planu zagospodarowania przestrzennego, w tym zintegrowanego planu inwestycyjnego lub miejscowego planu rewitalizacji (pkt 3.2):

Lp.	7.3.1. Nazwa planu ogólnego gminy lub miejscowego planu zagospodarowania przestrzennego	7.3.2. Identyfikator działki lub działek ewidencyjnych	7.3.3. Czy teren objęty pismem obejmuje całość działki lub działek ewidencyjnych ⁷⁾	7.3.4. Nazwa lub nazwy klasy przeznaczenia terenu (albo symbol lub symbole klasy przeznaczenia terenu) ⁷⁾	7.3.5. Maksymalny udział powierzchni zabudowy [%]	7.3.6. Maksymalna wysokość zabudowy [m]	7.3.7. Minimalny udział powierzchni biologicznie czynnej [%]
1	<input type="checkbox"/> tak <input type="checkbox"/> nie

8. OŚWIADCZENIE W SPRAWIE KORESPONDENCJI ELEKTRONICZNEJ

Wyrażam zgodę Nie wyrażam zgody

na doręczanie korespondencji w niniejszej sprawie za pomocą środków komunikacji elektronicznej w rozumieniu art. 2 pkt 5 ustawy z dnia 18 lipca 2002 r. o świadczeniu usług drogą elektroniczną (Dz.U. z 2020 r. poz. 344).

9. ZAŁĄCZNIKI

- Pełnomocnictwo do reprezentowania składającego pismo lub pełnomocnictwo do doręczeń (zgodnie z ustawą z dnia 16 listopada 2006 r. o opłacie skarbowej (Dz. U. z 2023 r. poz. 2111)) – jeżeli składający pismo działa przez pełnomocnika.
- Potwierdzenie uiszczenia opłaty skarbowej od pełnomocnictwa – jeżeli obowiązek uiszczenia takiej opłaty wynika z ustawy z dnia 16 listopada 2006 r. o opłacie skarbowej.
- (Nieobowiązkowo). Określenie granic terenu w formie graficznej w przypadku wskazania terenu objętego pismem jako części działki ewidencyjnej lub działek ewidencyjnych.
- (Nieobowiązkowo). Inne załączniki – w przypadku zaznaczenia pola należy podać nazwy załączników.⁸⁾
 Mapa z naniesionymi strefami planistycznymi -plan ogólny(fragment)
 Mapa przedstawiająca MPZP uchwała. nr 280XXIX/08 (fragment)
 Mapa przedstawiająca MPZP uchwała. nr 221 XVIII/2012(fragment)
 Fotografie z terenu

10. PODPIS SKŁADAJĄCEGO PISMO (PEŁNOMOCNIKA) I DATA PODPISU

Podpis powinien być czytelny. Podpis i datę podpisu umieszcza się w przypadku składania pisma w postaci papierowej.

¹⁾Można zaznaczyć więcej niż jedno pole. W ramach jednego pisma można wybrać tylko te akty, w przypadku których pismo będzie wysyłane do tego samego organu wskazanego w pkt 1. W przypadku gdy treść wniosku lub uwagi związana jest z dokumentem powiązany z aktem planowania przestrzennego (np. sporządzanej w toku procedowania aktu, w ramach strategicznej oceny oddziaływania na środowisko, prognozy oddziaływania na środowisko), należy w pkt 3 wybrać rodzaj aktu planowania przestrzennego, którego ten dokument dotyczy, po czym wprowadzić treść wniosku lub uwagi w pkt 7.1 lub 7.2.

²⁾Nie dotyczy planu zagospodarowania przestrzennego województwa.

³⁾Nie dotyczy planu zagospodarowania przestrzennego województwa i audytu krajobrazowego.

⁴⁾W pkt 4 należy podać adres zamieszkania albo siedziby składającego pismo. W przypadku wypełnienia pkt 5 podaje się adres do korespondencji składającego pismo, jeżeli jest inny niż adres podany w pkt 4. W przypadku wypełnienia pkt 6 podaje się adres zamieszkania albo siedziby pełnomocnika. W przypadku większej liczby składających pismo lub pełnomocników dane kolejnych składających pismo lub pełnomocników dodaje się w formularzu albo zamieszcza na osobnych stronach i dołącza do formularza.

⁵⁾Adres skrytki ePUAP lub adres do doręczeń elektronicznych wskazuje się w przypadku wyrażenia zgody na doręczanie korespondencji za pomocą środków komunikacji elektronicznej, z zastrzeżeniem przypadków, w których organ, zgodnie z przepisami ustawy z dnia 18 listopada 2020 r. o doręczeniach elektronicznych (Dz. U. z 2023 r. poz. 285, z późn. zm.), ma obowiązek doręczenia korespondencji na adres do doręczeń elektronicznych.

⁶⁾W przypadku zaznaczenia pola „nie” (wskazania terenu objętego pismem jako części działki ewidencyjnej lub działek ewidencyjnych) można dodać załącznik z określeniem granic terenu w formie graficznej.

⁷⁾Podaje się nazwę lub symbol klasy przeznaczenia terenu zgodnie ze standardami określonymi w przepisach wykonawczych wydanych

na podstawie art. 16 ust. 2 ustawy z dnia 27 marca 2003 r. o planowaniu i zagospodarowaniu przestrzennym (Dz. U. z 2023 r. poz. 977, z późn. zm.).

⁸⁾ W przypadku dołączenia do pisma załączników zawierających dane osobowe, inne niż wymienione w pkt 4, 5 i 6, załączniki te należy zanonimizować, tj. ukryć dane osobowe.

KLAUZULA INFORMACYJNA
dotycząca przetwarzania danych osobowych w związku z procedurą sporządzenia
aktu planowania przestrzennego

Zgodnie z art. 13 ust. 1 i ust. 2 ogólnego rozporządzenia o ochronie danych osobowych z dnia 27 kwietnia 2016 r., informujemy Panią/Pana o sposobie i celu, w jakim przetwarzamy Pani/Pana dane osobowe, a także o przysługujących Pani/Panu prawach, wynikających z regulacji o ochronie danych osobowych:

1. **Administratorem** Pani/Pana danych osobowych przetwarzanych w Urzędzie Miasta Ciechanów jest Prezydent Miasta Ciechanów, działający w imieniu Gminy Miejskiej Ciechanów (dane adresowe: 06-400 Ciechanów, Plac Jana Pawła II 6).
2. Kontakt z **Inspektorem Ochrony Danych Osobowych** możliwy jest za pośrednictwem poczty elektronicznej, adres e-mail: iod@umciechanow.pl lub pisemnie na adres Administratora danych.
3. Administrator przetwarza Pani/Pana dane osobowe na podstawie obowiązujących przepisów prawa, zawartych umów oraz na podstawie udzielonej zgody.
4. Pani/Pana dane osobowe przetwarzane będą w celu wypełnienia obowiązków ustawowych ciążących na Administratorze (art. 6 ust. 1 lit c RODO), jakimi są w tym przypadku obowiązki określone w art. 13i i art. 17 ustawy z dnia 27 marca 2003 roku o planowaniu zagospodarowaniu przestrzennym (t.j. Dz. U. z 2023 r. poz. 977 ze zm.).
5. W związku z przetwarzaniem danych w celach, o których mowa w pkt 4 odbiorcami Pani/Pana danych osobowych mogą być organy władzy publicznej oraz podmioty wykonujące zadania publiczne lub działające na zlecenie organów władzy publicznej, w zakresie i w celach, które wynikają z przepisów powszechnie obowiązującego prawa oraz inne podmioty, które na podstawie stosownych umów podpisanych z Gminą Miejską Ciechanów przetwarzają dane osobowe, dla których Administratorem jest Prezydent Miasta Ciechanów.
6. Pani/Pana dane osobowe będą przechowywane przez okres wynikający z zasad określonych w Rozporządzeniu z dnia 18 stycznia 2011 roku w sprawie instrukcji kancelaryjnej, jednolitych rzeczowych wykazów akt oraz instrukcji w sprawie organizacji i zakresu działania archiwów zakładowych.
7. W związku z przetwarzaniem Pani/Pana danych osobowych, w określonych przypadkach przysługuje Pani/Panu prawo do dostępu do danych osobowych, ich sprostowania, usunięcia lub ograniczenia przetwarzania, wniesienia sprzeciwu wobec przetwarzania, a także prawo do przenoszenia danych.
8. Podanie przez Panią/Pana danych osobowych jest obowiązkowe, w sytuacji, gdy przesłankę przetwarzania danych osobowych stanowi przepis prawa lub zawarta między stronami umowa, a w pozostałym zakresie przetwarzanie Pani/Pana danych osobowych odbywa się na podstawie Pani/Pana dobrowolnej zgody.
9. W przypadku powzięcia informacji o niezgodnym z prawem przetwarzaniu przez Administratora Pani/Pana danych osobowych, przysługuje Pani/Panu prawo wniesienia skargi do organu nadzorczego właściwego w sprawach ochrony danych osobowych. (Prezesa Urzędu Ochrony Danych Osobowych).
10. Pani/Pana dane nie trafią do państwa trzeciego lub organizacji międzynarodowej oraz nie będą przetwarzane w sposób zautomatyzowany i nie będą profilowane.
11. Szczegółowe informacje na temat ochrony Pani/Pana danych osobowych, a także przysługujących z tego tytułu praw, znajdzie Pani/Pan na stronie internetowej Urzędu Miasta Ciechanów w zakładce Ochrona Danych Osobowych (www.umciechanow.pl/samorzad/Ochrona_Danych_Osobowych).

Pismo dotyczące aktu planowania przestrzennego

17.07.2026

WPP
2026-08-13
u

P.D.S.

1. ORGAN, DO KTÓREGO JEST SKŁADANE PISMO


Nazwa: Prezydent Miasta Ciechanów Pan Krzysztof Kosiński
Wydział Planowania Przestrzennego Urzędu Miasta Ciechanów

2. RODZAJ PISMA¹⁾

- 2.1. wniosek do projektu aktu 2.2. uwaga do konsultowanego projektu aktu²⁾
 2.3. wniosek o zmianę aktu³⁾ 2.4. wniosek o sporządzenie aktu³⁾

3. RODZAJ AKTU PLANOWANIA PRZESTRZENNEGO¹⁾

- 3.1. plan ogólny gminy
 3.2. miejscowy plan zagospodarowania przestrzennego, w tym zintegrowany plan inwestycyjny lub miejscowy plan rewitalizacji
 3.3. uchwała ustalająca zasady i warunki sytuowania obiektów małej architektury, tablic reklamowych i urządzeń reklamowych oraz ogrodzeń, ich gabaryty, standardy jakościowe oraz rodzaje materiałów budowlanych, z jakich mogą być wykonane
 3.4. audyt krajobrazowy
 3.5. plan zagospodarowania przestrzennego województwa



4. DANE SKŁADAJĄCEGO PISMO⁴⁾

4.1. Czy składający pismo jest właścicielem lub użytkownikiem wieczystym nieruchomości objętej wnioskiem lub uwagą?

tak nie

5. ADRES DO KORESPONDENCJI SKŁADAJĄCEGO PISMO⁴⁾

(Nieobowiązkowo)


Kraj: Województwo:
Powiat: Gmina:
Ulica: Nr domu: Nr lokalu:
Miejscowość: Kod pocztowy:

6. DANE PEŁNOMOCNIKA⁴⁾

(Nieobowiązkowo)

pełnomocnik pełnomocnik do doręczeń

Imię i nazwisko:
Kraj: Województwo:
Powiat: Gmina:
Ulica: Nr domu: Nr lokalu:
Miejscowość: Kod pocztowy:
E-mail (w przypadku gdy pełnomocnik posiada adres e-mail):
Nr tel. (nieobowiązkowo):
Adres skrytka PUAP lub adres do doręczeń elektronicznych⁵⁾:



7. TREŚĆ PISMA

7.1.

Nie zgadzam się z planem utworzenie na wymienionym terenie Strefy OUZ oraz Strefy SW wielorodzinnej dla działki 198/9, strefy 37SJ dla działki 198/2 oraz strefy 46 SW dla działek 196/2 i 196/3. Wnoszę o ustanowienie strefy otwartej SO obejmującej wszystkie wymienione działki (198/9, 198/2, 196/2, 196/3).

Wymienione działki obejmują cenny ekosystem wodno-błotny, torfowisko oraz teren podmokłej łąki, który odgrywa kluczową rolę w zachowaniu bioróżnorodności, retencji wód, regulacji mikroklimatu oraz pełni funkcje edukacyjne i kulturowe w zakresie ochrony przyrody i zasobów wodnych. Lokalizacja planowanych stref zabudowy wielorodzinnej nie uwzględnia charakteru istniejącej zabudowy, jest nieuzasadniona formalnie i nie pozostaje w zgodzie z obowiązującymi przepisami prawa planistycznego.

Budowa osiedla na mokradłach stanowi poważne zagrożenie dla istniejącego środowiska przyrodniczego – działania takie jak drenaż i antropopresja uniemożliwią przetrwanie lokalnej przyrody w planowanej strefie otwartej oraz nieodwracalnie zaburzają stosunki wodne w całej okolicy.

Jednocześnie lokalizacja inwestycji jest całkowicie nieoptymalna pod względem dostępu do centrum miasta i możliwości zapewnienia infrastruktury drogowej o wystarczającej przepustowości. Budowa osiedla w tym miejscu byłaby nieuzasadniona ekonomicznie i stanowiłaby niewłaściwe wykorzystanie środków publicznych.

Dodatkowo teren rozważany pod inwestycję (działka 198/9) nie jest ujęty w istniejących planach zagospodarowania przestrzennego (MPZP), tym bardziej nie jest zasadne ani w żaden sposób uprawnione wprowadzanie zmian w tych strefach planistycznych bez przesłanek formalnych.

Co więcej, strefy planistyczne naniesione na działkach 198/9 oraz 198/2 zostały wprowadzone bez wniosku formalnego, przed zakończeniem postępowania dotyczącego planów zabudowy tego terenu, co podważa ich zasadność i zgodność z procedurami prawa planistycznego oraz poddaje pod wątpliwość transparentność oraz uczciwość prowadzonych działań.

7.2. (Nieobowiązkowo) W przypadku wypełnienia, należy uzupełnić każdą z kolumn tabeli.

Szczegółowe informacje dotyczące treści pisma w odniesieniu do działek ewidencyjnych:

Lp.	7.2.1. Nazwa aktu planowania przestrzennego	7.2.2. Identyfikator działki lub działek ewidencyjnych	7.2.3. Czy teren objęty pismem obejmuje całość działki lub działek ewidencyjnych ⁶⁾	7.2.4. Treść ⁶⁾
1	Plan ogólny gminy-konsultacje społeczne (10.02.2026r.)	198/9 Obręb 0060 Krubin 198/2 Obręb 0060 Krubin 196/3 Obręb 0060 Krubin 196/2 Obręb 0060 Krubin	<input checked="" type="checkbox"/> tak <input type="checkbox"/> nie	Wniosek o zmianę stref planistycznych 52 SW oraz 51 OUZ na strefę otwartą (SO) Wniosek o zmianę strefy planistycznej 46 SW na strefę otwartą (SO)

7.3. (Nieobowiązkowo) W przypadku wypełnienia, należy uzupełnić każdą z kolumn tabeli.

Szczegółowe informacje dotyczące działek ewidencyjnych oraz niektórych parametrów – w przypadku zaznaczenia w pkt 2: wniosku do projektu aktu (pkt 2.1), uwagi do konsultowanego projektu aktu (pkt 2.2) lub wniosku o zmianę aktu (pkt 2.3) oraz w pkt 3: planu ogólnego gminy (pkt 3.1) lub miejscowego planu zagospodarowania przestrzennego, w tym zintegrowanego planu inwestycyjnego lub miejscowego planu rewitalizacji (pkt 3.2):

Lp.	7.3.1. Nazwa planu ogólnego gminy lub miejscowego planu zagospodarowania przestrzennego	7.3.2. Identyfikator działki lub działek ewidencyjnych	7.3.3. Czy teren objęty pismem obejmuje całość działki lub działek ewidencyjnych ⁷⁾	7.3.4. Nazwa lub nazwy klasy przeznaczenia terenu (albo symbol lub symbole klasy przeznaczenia terenu) ⁷⁾	7.3.5. Maksymalny udział powierzchni zabudowy [%]	7.3.6. Maksymalna wysokość zabudowy [m]	7.3.7. Minimalny udział powierzchni biologicznie czynnej [%]
1	<input type="checkbox"/> tak <input type="checkbox"/> nie

8. OŚWIADCZENIE W SPRAWIE KORESPONDENCJI ELEKTRONICZNEJ

Wyrażam zgodę Nie wyrażam zgody

na doręczanie korespondencji w niniejszej sprawie za pomocą środków komunikacji elektronicznej w rozumieniu art. 2 pkt 5 ustawy z dnia 18 lipca 2002 r. o świadczeniu usług drogą elektroniczną (Dz.U. z 2020 r. poz. 344).

9. ZAŁĄCZNIKI

- Pełnomocnictwo do reprezentowania składającego pismo lub pełnomocnictwo do doręczeń (zgodnie z ustawą z dnia 16 listopada 2006 r. o opłacie skarbowej (Dz. U. z 2023 r. poz. 2111)) – jeżeli składający pismo działa przez pełnomocnika.
- Potwierdzenie uiszczenia opłaty skarbowej od pełnomocnictwa – jeżeli obowiązek uiszczenia takiej opłaty wynika z ustawy z dnia 16 listopada 2006 r. o opłacie skarbowej.
- (Nieobowiązkowo). Określenie granic terenu w formie graficznej w przypadku wskazania terenu objętego pismem jako części działki ewidencyjnej lub działek ewidencyjnych.
- (Nieobowiązkowo). Inne załączniki – w przypadku zaznaczenia pola należy podać nazwy załączników.⁸⁾
 Mapa z naniesionymi strefami planistycznymi -plan ogólny(fragment)
 Mapa przedstawiająca MPZP uchwała. nr 280XXIX/08 (fragment)
 Mapa przedstawiająca MPZP uchwała. nr 221 XVIII/2012(fragment)
 Fotografie z terenu

10. PODPIS SKŁADAJĄCEGO PISMO (PEŁNOMOCNIKA) I DATA PODPISU

Podpis powinien być czytelny. Podpis i datę podpisu umieszcza się w przypadku składania pisma w postaci papierowej.

¹⁾Można zaznaczyć więcej niż jedno pole. W ramach jednego pisma można wybrać tylko te akty, w przypadku których pismo będzie wysyłane do tego samego organu wskazanego w pkt 1. W przypadku gdy treść wniosku lub uwagi związana jest z dokumentem powiązany z aktem planowania przestrzennego (np. sporządzanej w toku procedowania aktu, w ramach strategicznej oceny oddziaływania na środowisko, prognozy oddziaływania na środowisko), należy w pkt 3 wybrać rodzaj aktu planowania przestrzennego, którego ten dokument dotyczy, po czym wprowadzić treść wniosku lub uwagi w pkt 7.1 lub 7.2.

²⁾Nie dotyczy planu zagospodarowania przestrzennego województwa.

³⁾Nie dotyczy planu zagospodarowania przestrzennego województwa i audytu krajobrazowego.

⁴⁾W pkt 4 należy podać adres zamieszkania albo siedziby składającego pismo. W przypadku wypełnienia pkt 5 podaje się adres do korespondencji składającego pismo, jeżeli jest inny niż adres podany w pkt 4. W przypadku wypełnienia pkt 6 podaje się adres zamieszkania albo siedziby pełnomocnika. W przypadku większej liczby składających pismo lub pełnomocników dane kolejnych składających pismo lub pełnomocników dodaje się w formularzu albo zamieszcza na osobnych stronach i dołącza do formularza.

⁵⁾Adres skrytki ePUAP lub adres do doręczeń elektronicznych wskazuje się w przypadku wyrażenia zgody na doręczanie korespondencji za pomocą środków komunikacji elektronicznej, z zastrzeżeniem przypadków, w których organ, zgodnie z przepisami ustawy z dnia 18 listopada 2020 r. o doręczaniach elektronicznych (Dz. U. z 2023 r. poz. 285, z późn. zm.), ma obowiązek doręczenia korespondencji na adres do doręczeń elektronicznych.

⁶⁾W przypadku zaznaczenia pola „nie” (wskazania terenu objętego pismem jako części działki ewidencyjnej lub działek ewidencyjnych) można dodać załącznik z określeniem granic terenu w formie graficznej.

⁷⁾Podaje się nazwę lub symbol klasy przeznaczenia terenu zgodnie ze standardami określonymi w przepisach wykonawczych wydanych

na podstawie art. 16 ust. 2 ustawy z dnia 27 marca 2003 r. o planowaniu i zagospodarowaniu przestrzennym (Dz. U. z 2023 r. poz. 977, z późn. zm.).

⁸⁾ W przypadku dołączenia do pisma załączników zawierających dane osobowe, inne niż wymienione w pkt 4, 5 i 6, załączniki te należy zanonimizować, tj. ukryć dane osobowe.

KLAUZULA INFORMACYJNA
dotycząca przetwarzania danych osobowych w związku z procedurą sporządzenia
aktu planowania przestrzennego

Zgodnie z art. 13 ust. 1 i ust. 2 ogólnego rozporządzenia o ochronie danych osobowych z dnia 27 kwietnia 2016 r., informujemy Panią/Pana o sposobie i celu, w jakim przetwarzamy Pani/Pana dane osobowe, a także o przysługujących Pani/Panu prawach, wynikających z regulacji o ochronie danych osobowych:

1. **Administratorem** Pani/Pana danych osobowych przetwarzanych w Urzędzie Miasta Ciechanów jest Prezydent Miasta Ciechanów, działający w imieniu Gminy Miejskiej Ciechanów (dane adresowe: 06-400 Ciechanów, Plac Jana Pawła II 6).
2. Kontakt z **Inspektorem Ochrony Danych Osobowych** możliwy jest za pośrednictwem poczty elektronicznej, adres e-mail: lod@umciechanow.pl lub pisemnie na adres Administratora danych.
3. Administrator przetwarza Pani/Pana dane osobowe na podstawie obowiązujących przepisów prawa, zawartych umów oraz na podstawie udzielonej zgody.
4. Pani/Pana dane osobowe przetwarzane będą w celu wypełnienia obowiązków ustawowych ciążyących na Administratorze (art. 6 ust. 1 lit c RODO), jakimi są w tym przypadku obowiązki określone w art. 13i i art. 17 ustawy z dnia 27 marca 2003 roku o planowaniu zagospodarowaniu przestrzennym (t.j. Dz. U. z 2023 r. poz. 977 ze zm.).
5. W związku z przetwarzaniem danych w celach, o których mowa w pkt 4 odbiorcami Pani/Pana danych osobowych mogą być organy władzy publicznej oraz podmioty wykonujące zadania publiczne lub działające na zlecenie organów władzy publicznej, w zakresie i w celach, które wynikają z przepisów powszechnie obowiązującego prawa oraz inne podmioty, które na podstawie stosownych umów podpisanych z Gminą Miejską Ciechanów przetwarzają dane osobowe, dla których Administratorem jest Prezydent Miasta Ciechanów.
6. Pani/Pana dane osobowe będą przechowywane przez okres wynikający z zasad określonych w Rozporządzeniu z dnia 18 stycznia 2011 roku w sprawie instrukcji kancelaryjnej, jednolitych rzeczowych wykazów akt oraz instrukcji w sprawie organizacji i zakresu działania archiwów zakładowych.
7. W związku z przetwarzaniem Pani/Pana danych osobowych, w określonych przypadkach przysługuje Pani/Panu prawo do dostępu do danych osobowych, ich sprostowania, usunięcia lub ograniczenia przetwarzania, wniesienia sprzeciwu wobec przetwarzania, a także prawo do przenoszenia danych.
8. Podanie przez Panią/Pana danych osobowych jest obowiązkowe, w sytuacji, gdy przesłankę przetwarzania danych osobowych stanowi przepis prawa lub zawarta między stronami umowa, a w pozostałym zakresie przetwarzanie Pani/Pana danych osobowych odbywa się na podstawie Pani/Pana dobrowolnej zgody.
9. W przypadku powzięcia informacji o niezgodnym z prawem przetwarzaniu przez Administratora Pani/Pana danych osobowych, przysługuje Pani/Panu prawo wniesienia skargi do organu nadzorczego właściwego w sprawach ochrony danych osobowych. (Prezesa Urzędu Ochrony Danych Osobowych).
10. Pani/Pana dane nie trafią do państwa trzeciego lub organizacji międzynarodowej oraz nie będą przetwarzane w sposób zautomatyzowany i nie będą profilowane.
11. Szczegółowe informacje na temat ochrony Pani/Pana danych osobowych, a także przysługujących z tego tytułu praw, znajdzie Pani/Pan na stronie internetowej Urzędu Miasta Ciechanów w zakładce Ochrona Danych Osobowych (www.umciechanow.pl/samorzad/Ochrona_Danych_Osobowych).

Pismo dotyczące aktu planowania przestrzennego

13.03.2026

1. ORGAN, DO KTÓREGO JEST SKŁADANE PISMO

Nazwa: Prezydent Miasta Ciechanów Pan Krzysztof Kosiński
Wydział Planowania Przestrzennego Urzędu Miasta Ciechanów

WPP
2026 -03- 13
4

g.p.s.f.


113

2. RODZAJ PISMA¹⁾


- 2.1. wniosek do projektu aktu 2.2. uwaga do konsultowanego projektu aktu²⁾
 2.3. wniosek o zmianę aktu³⁾ 2.4. wniosek o sporządzenie aktu³⁾

3. RODZAJ AKTU PLANOWANIA PRZESTRZENNEGO¹⁾

- 3.1. plan ogólny gminy
 3.2. miejscowy plan zagospodarowania przestrzennego, w tym zintegrowany plan inwestycyjny lub miejscowy plan rewitalizacji
 3.3. uchwała ustalająca zasady i warunki sytuowania obiektów małej architektury, tablic reklamowych i urządzeń reklamowych oraz ogrodzeń, ich gabaryty, standardy jakościowe oraz rodzaje materiałów budowlanych, z jakich mogą być wykonane
 3.4. audyt krajobrazowy
 3.5. plan zagospodarowania przestrzennego województwa



4. DANE SKŁADAJĄCEGO PISMO⁴⁾



Adres skrytki ePUAP lub adres do doręczeń elektronicznych⁵⁾:

4.1. Czy składający pismo jest właścicielem lub użytkownikiem wieczystym nieruchomości objętej wnioskiem lub uwagą?

tak nie

5. ADRES DO KORESPONDENCJI SKŁADAJĄCEGO PISMO⁴⁾

(Nieobowiązkowo)

Kraj: Województwo:

Powiat: Gmina:

Ulica: Nr domu: Nr lokalu:

Miejscowość: Kod pocztowy:

6. DANE PEŁNOMOCNIKA⁴⁾

(Nieobowiązkowo)

pełnomocnik pełnomocnik do doręczeń

Imię i nazwisko:

Kraj: Województwo:

Powiat: Gmina:


Ulica: Nr domu: Nr lokalu:

Miejscowość: Kod pocztowy:

E-mail (w przypadku gdy pełnomocnik posiada adres e-mail):

Nr tel. (nieobowiązkowo):

Adres skrytki PUAP lub adres do doręczeń elektronicznych⁵⁾:



PP/1038204

2026-03-13 10:07:15

2026-03-13

7. TREŚĆ PISMA

7.1.

Nie zgadzam się z planem utworzenie na wymienionym terenie Strefy OUZ oraz Strefy SW wielorodzinnej dla działki 198/9, strefy 37SJ dla działki 198/2 oraz strefy 46 SW dla działek 196/2 i 196/3. Wnoszę o ustanowienie strefy otwartej SO obejmującej wszystkie wymienione działki (198/9, 198/2, 196/2, 196/3).

Wymienione działki obejmują cenny ekosystem wodno-blotny, torfowisko oraz teren podmokłej łąki, który odgrywa kluczową rolę w zachowaniu bioróżnorodności, retencji wód, regulacji mikroklimatu oraz pełni funkcje edukacyjne i kulturowe w zakresie ochrony przyrody i zasobów wodnych. Lokalizacja planowanych stref zabudowy wielorodzinnej nie uwzględnia charakteru istniejącej zabudowy, jest nieuzasadniona formalnie i nie pozostaje w zgodzie z obowiązującymi przepisami prawa planistycznego.

Budowa osiedla na mokradłach stanowi poważne zagrożenie dla istniejącego środowiska przyrodniczego – działania takie jak drenaż i antropopresja uniemożliwią przetrwanie lokalnej przyrody w planowanej strefie otwartej oraz nieodwracalnie zaburzają stosunki wodne w całej okolicy.

Jednocześnie lokalizacja inwestycji jest całkowicie nieoptymalna pod względem dostępu do centrum miasta i możliwości zapewnienia infrastruktury drogowej o wystarczającej przepustowości. Budowa osiedla w tym miejscu byłaby nieuzasadniona ekonomicznie i stanowiłaby niewłaściwe wykorzystanie środków publicznych.

Dodatkowo teren rozważany pod inwestycję (działka 198/9) nie jest ujęty w istniejących planach zagospodarowania przestrzennego (MPZP), tym bardziej nie jest zasadne ani w żaden sposób uprawnione wprowadzanie zmian w tych strefach planistycznych bez przesłanek formalnych.

Co więcej, strefy planistyczne naniesione na działkach 198/9 oraz 198/2 zostały wprowadzone bez wniosku formalnego, przed zakończeniem postępowania dotyczącego planów zabudowy tego terenu, co podważa ich zasadność i zgodność z procedurami prawa planistycznego oraz poddaje pod wątpliwość transparentność oraz uczciwość prowadzonych działań.

7.2. (Nieobowiązkowo) W przypadku wypełnienia, należy uzupełnić każdą z kolumn tabeli.

Szczegółowe informacje dotyczące treści pisma w odniesieniu do działek ewidencyjnych:

Lp.	7.2.1. Nazwa aktu planowania przestrzennego	7.2.2. Identyfikator działki lub działek ewidencyjnych	7.2.3. Czy teren objęty pismem obejmuje całość działki lub działek ewidencyjnych ^{b)}	7.2.4. Treść ^{b)}
1	Plan ogólny gminy-konsultacje społeczne (10.02.2026r.)	198/9 Obręb 0060 Krubin 198/2 Obręb 0060 Krubin 196/3 Obręb 0060 Krubin 196/2 Obręb 0060 Krubin	<input checked="" type="checkbox"/> tak <input type="checkbox"/> nie	Wniosek o zmianę stref planistycznych 52 SW oraz 51 OUZ na strefę otwartą (SO) Wniosek o zmianę strefy planistycznej 46 SW na strefę otwartą (SO)

7.3. (Nieobowiązkowo) W przypadku wypełnienia, należy uzupełnić każdą z kolumn tabeli.

Szczegółowe informacje dotyczące działek ewidencyjnych oraz niektórych parametrów – w przypadku zaznaczenia w pkt 2: wniosku do projektu aktu (pkt 2.1), uwagi do konsultowanego projektu aktu (pkt 2.2) lub wniosku o zmianę aktu (pkt 2.3) oraz w pkt 3: planu ogólnego gminy (pkt 3.1) lub miejscowego planu zagospodarowania przestrzennego, w tym zintegrowanego planu inwestycyjnego lub miejscowego planu rewitalizacji (pkt 3.2):

Lp.	7.3.1. Nazwa planu ogólnego gminy lub miejscowego planu zagospodarowania przestrzennego	7.3.2. Identyfikator działki lub działek ewidencyjnych	7.3.3. Czy teren objęty pismem obejmuje całość działki lub działek ewidencyjnych ⁷⁾	7.3.4. Nazwa lub nazwy klasy przeznaczenia terenu (albo symbol lub symbole klasy przeznaczenia terenu) ⁷⁾	7.3.5. Maksymalny udział powierzchni zabudowy [%]	7.3.6. Maksymalna wysokość zabudowy [m]	7.3.7. Minimalny udział powierzchni biologicznie czynnej [%]
1	<input type="checkbox"/> tak <input type="checkbox"/> nie

8. OŚWIADCZENIE W SPRAWIE KORESPONDENCJI ELEKTRONICZNEJ

Wyrażam zgodę Nie wyrażam zgody

na doręczanie korespondencji w niniejszej sprawie za pomocą środków komunikacji elektronicznej w rozumieniu art. 2 pkt 5 ustawy z dnia 18 lipca 2002 r. o świadczeniu usług drogą elektroniczną (Dz.U. z 2020 r. poz. 344).

9. ZAŁĄCZNIKI

- Pełnomocnictwo do reprezentowania składającego pismo lub pełnomocnictwo do doręczeń (zgodnie z ustawą z dnia 16 listopada 2006 r. o opłacie skarbowej (Dz. U. z 2023 r. poz. 2111)) – jeżeli składający pismo działa przez pełnomocnika.
- Potwierdzenie uiszczenia opłaty skarbowej od pełnomocnictwa – jeżeli obowiązek uiszczenia takiej opłaty wynika z ustawy z dnia 16 listopada 2006 r. o opłacie skarbowej.
- (Nieobowiązkowo). Określenie granic terenu w formie graficznej w przypadku wskazania terenu objętego pismem jako części działki ewidencyjnej lub działek ewidencyjnych.
- (Nieobowiązkowo). Inne załączniki – w przypadku zaznaczenia pola należy podać nazwy załączników.⁴⁾
 Mapa z naniesionymi strefami planistycznymi -plan ogólny(fragment)
 Mapa przedstawiająca MPZP uchwała. nr 280XXIX/08 (fragment)
 Mapa przedstawiająca MPZP uchwała. nr 221 XVIII/2012(fragment)
 Fotografie z terenu

10. PODPIS SKŁADAJĄCEGO PISMO(PEŁNOMOCNIKA) I DATA PODPISU

Podpis powinien być czytelny. Podpis i datę podpisu umieszcza się w przypadku składania pisma w postaci papierowej.

Podpis: [REDACTED]

¹⁾Można zaznaczyć więcej niż jedno pole. W ramach jednego pisma można wybrać tylko te akty, w przypadku których pismo będzie wysyłane do tego samego organu wskazanego w pkt 1. W przypadku gdy treść wniosku lub uwagi związana jest z dokumentem powiązany z aktem planowania przestrzennego (np. sporządzanej w toku procedowania aktu, w ramach strategicznej oceny oddziaływania na środowisko, prognozy oddziaływania na środowisko), należy w pkt 3 wybrać rodzaj aktu planowania przestrzennego którego ten dokument dotyczy, po czym wprowadzić treść wniosku lub uwagi w pkt 7.1 lub 7.2.

²⁾Nie dotyczy planu zagospodarowania przestrzennego województwa.

³⁾Nie dotyczy planu zagospodarowania przestrzennego województwa i audytu krajobrazowego.

⁴⁾W pkt 4 należy podać adres zamieszkania albo siedziby składającego pismo. W przypadku wypełnienia pkt 5 podaje się adres do korespondencji składającego pismo, jeżeli jest inny niż adres podany w pkt 4. W przypadku wypełnienia pkt 6 podaje się adres zamieszkania albo siedziby pełnomocnika. W przypadku większej liczby składających pismo lub pełnomocników dane kolejnych składających pismo lub pełnomocników dodaje się w formularzu albo zamieszcza na osobnych stronach i dołącza do formularza.

⁵⁾Adres skrytki ePUAP lub adres do doręczeń elektronicznych wskazuje się w przypadku wyrażenia zgody na doręczanie korespondencji z pomocą środków komunikacji elektronicznej, z zastrzeżeniem przypadków, w których organ, zgodnie z przepisami ustawy z dnia 18 listopada 2020 r. o doręczeniach elektronicznych (Dz. U. z 2023 r. poz. 285, z późn. zm.), ma obowiązek doręczenia korespondencji na adres do doręczeń elektronicznych.

⁶⁾W przypadku zaznaczenia pola „nie” (wskazania terenu objętego pismem jako części działki ewidencyjnej lub działek ewidencyjnych) można dodać załącznik z określeniem granic terenu w formie graficznej.

⁷⁾Podaje się nazwę lub symbol klasy przeznaczenia terenu zgodnie ze standardami określonymi w przepisach wykonawczych wydany

na podstawie art. 16 ust. 2 ustawy z dnia 27 marca 2003 r. o planowaniu i zagospodarowaniu przestrzennym (Dz. U. z 2023 r. poz. 977, z późn. zm.).

⁸⁾ W przypadku dołączenia do pisma załączników zawierających dane osobowe, inne niż wymienione w pkt 4, 5 i 6, załączniki te należy zanonimizować, tj. usunąć dane osobowe.

KLAUZULA INFORMACYJNA
dotycząca przetwarzania danych osobowych w związku z procedurą sporządzenia
aktu planowania przestrzennego

Zgodnie z art. 13 ust. 1 i ust. 2 ogólnego rozporządzenia o ochronie danych osobowych z dnia 27 kwietnia 2016 r., informujemy Panią/Pana o sposobie i celu, w jakim przetwarzamy Pani/Pana dane osobowe, a także o przysługujących Pani/Panu prawach, wynikających z regulacji o ochronie danych osobowych:

1. Administratorem Pani/Pana danych osobowych przetwarzanych w Urzędzie Miasta Ciechanów jest Prezydent Miasta Ciechanów, działający w imieniu Gminy Miejskiej Ciechanów (dane adresowe: 06-400 Ciechanów, Plac Jana Pawła II 6).
2. Kontakt z Inspektorem Ochrony Danych Osobowych możliwy jest za pośrednictwem poczty elektronicznej, adres e-mail: iod@umciechanow.pl lub pisemnie na adres Administratora danych.
3. Administrator przetwarza Pani/Pana dane osobowe na podstawie obowiązujących przepisów prawa, zawartych umów oraz na podstawie udzielonej zgody.
4. Pani/Pana dane osobowe przetwarzane będą w celu wypełnienia obowiązków ustawowych ciążyących na Administratorze (art. 6 ust. 1 lit c RODO), jakimi są w tym przypadku obowiązki określone w art. 13i i art. 17 ustawy z dnia 27 marca 2003 roku o planowaniu zagospodarowaniu przestrzennym (t.j. Dz. U. z 2023 r. poz. 977 ze zm.).
5. W związku z przetwarzaniem danych w celach, o których mowa w pkt 4 odbiorcami Pani/Pana danych osobowych mogą być organy władzy publicznej oraz podmioty wykonujące zadania publiczne lub działające na zlecenie organów władzy publicznej, w zakresie i w celach, które wynikają z przepisów powszechnie obowiązującego prawa oraz inne podmioty, które na podstawie stosownych umów podpisanych z Gminą Miejską Ciechanów przetwarzają dane osobowe, dla których Administratorem jest Prezydent Miasta Ciechanów.
6. Pani/Pana dane osobowe będą przechowywane przez okres wynikający z zasad określonych w Rozporządzeniu z dnia 18 stycznia 2011 roku w sprawie instrukcji kancelaryjnej, jednolitych rzeczowych wykazów akt oraz instrukcji w sprawie organizacji i zakresu działania archiwów zakładowych.
7. W związku z przetwarzaniem Pani/Pana danych osobowych, w określonych przypadkach przysługuje Pani/Panu prawo do dostępu do danych osobowych, ich sprostowania, usunięcia lub ograniczenia przetwarzania, wniesienia sprzeciwu wobec przetwarzania, a także prawo do przenoszenia danych.
8. Podanie przez Panią/Pana danych osobowych jest obowiązkowe, w sytuacji, gdy przesłankę przetwarzania danych osobowych stanowi przepis prawa lub zawarta między stronami umowa, a w pozostałym zakresie przetwarzanie Pani/Pana danych osobowych odbywa się na podstawie Pani/Pana dobrowolnej zgody.
9. W przypadku powzięcia informacji o niezgodnym z prawem przetwarzaniu przez Administratora Pani/Pana danych osobowych, przysługuje Pani/Panu prawo wniesienia skargi do organu nadzorczego właściwego w sprawach ochrony danych osobowych. (Prezesa Urzędu Ochrony Danych Osobowych).
10. Pani/Pana dane nie trafią do państwa trzeciego lub organizacji międzynarodowej oraz nie będą przetwarzane w sposób zautomatyzowany i nie będą profilowane.
11. Szczegółowe informacje na temat ochrony Pani/Pana danych osobowych, a także przysługujących z tego tytułu praw, znajdzie Pani/Pan na stronie internetowej Urzędu Miasta Ciechanów w zakładce Ochrona Danych Osobowych (www.umciechanow.pl/samorzad/Ochrona_Danych_Osobowych).

Dokument elektroniczny

WPP
2026-03-16

16.03.2026

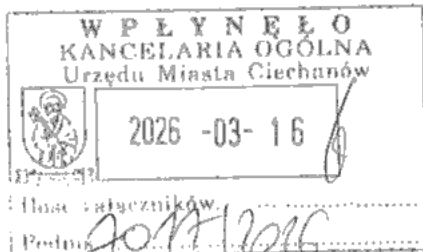
P.P.S.

Miejsce i data sporządzenia dokumentu

1141

2026-03-13

Dane nadawcy




Dane adresata

URZĄD MIASTA CIECHANÓW
06-400 Ciechanów
Plac Jana Pawła II 6

PISMO DOTYCZĄCE AKTU PLANOWANIA PRZESTRZENNEGO

pismo dotyczące aktu planowania przestrzennego

Dzień Dobry, pismo w załączniku



Załączniki:

- 1. [Wzór formularza pisma dot. aktu planowania przestrzennego wersja 2.xml](#) - we

moja otwarty pliku

Dokument został podpisany, aby go zweryfikować należy użyć oprogramowania do weryfikacji podpisu. Data złożenia podpisu:
2026-03-13T14:48:55Z

Podpis elektroniczny



PP/1038333
2026-03-16 10:00:50
2026-03-16

UPP - Urzędowe Poświadczenie Przedłożenia

Identyfikator Poświadczenia: ePUAP-UPP178127590

Adresat dokumentu, którego dotyczy poświadczenie

Nazwa adresata dokumentu: URZĄD MIASTA CIECHANÓW

Identyfikator adresata: ciechanow

Rodzaj identyfikatora adresata: ePUAP-ID

**Dane poświadczenia**

Data doręczenia: 2026-03-13T15:48:57.224

Data wytworzenia poświadczenia: 2026-03-13T15:48:57.224

Identyfikator dokumentu, którego dotyczy poświadczenie: DOK248967243

Dane uzupełniające (opcjonalne)

Rodzaj informacji uzupełniającej: Źródło

Wartość informacji uzupełniającej: Poświadczenie wystawione przez platformę ePUAP

Rodzaj informacji uzupełniającej: Identyfikator ePUAP dokumentu

Wartość informacji uzupełniającej: 248967243

Rodzaj informacji uzupełniającej: Informacja

Wartość informacji uzupełniającej: Zgodnie z art. 39¹ par. 1 k.p.a., w związku z art. 158 ust. 1 ustawy o doręczeniach elektronicznych, pisma powiązane z przedłożonym dokumentem będą przesyłane za pomocą środków komunikacji elektronicznej.

Rodzaj informacji uzupełniającej: Pouczenie

Wartość informacji uzupełniającej: Zgodnie z art. 39¹ par. 1d k.p.a., w związku z art. 158 ust. 1 ustawy o doręczeniach elektronicznych, istnieje możliwość rezygnacji z doręczania pism za pomocą środków komunikacji elektronicznej.**Dane dotyczące podpisu**

Poświadczenie zostało podpisane - aby je zweryfikować należy użyć oprogramowania do weryfikacji podpisu

Lista podpisanych elementów (referencji):

referencja ID-1574c1d6943e91b7ee15cae78595559f :

referencja ID-224c263ccd5799fc5cc59290e31852b :

pismo%20dotycz%C4%85ce%20aktu%20planowania%20przestrzennego.xml

referencja : #xades-id-fa02c279bec4f5af12ef1dd4f38b4423

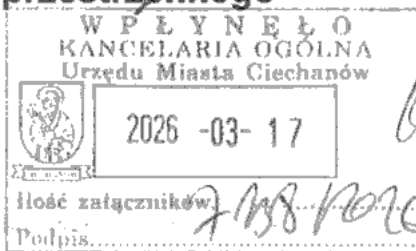
18.03.2020
P.D.S.

WPP
2026-03-18

Pismo dotyczące aktu planowania przestrzennego

1. ORGAN, DO KTÓREGO JEST SKŁADANE PISMO

Nazwa: Prezydent Miasta Ciechanów Pan Krzysztof Kosiński
Wydział Planowania Przestrzennego Urzędu Miasta Ciechanów



114


2. RODZAJ PISMA¹⁾

- 2.1. wniosek do projektu aktu
- 2.2. uwaga do konsultowanego projektu aktu²⁾
- 2.3. wniosek o zmianę aktu³⁾
- 2.4. wniosek o sporządzenie aktu³⁾

3. RODZAJ AKTU PLANOWANIA PRZESTRZENNEGO¹⁾

- 3.1. plan ogólny gminy
- 3.2. miejscowy plan zagospodarowania przestrzennego, w tym zintegrowany plan inwestycyjny lub miejscowy plan rewitalizacji
- 3.3. uchwała ustalająca zasady i warunki sytuowania obiektów małej architektury, tablic reklamowych i urządzeń reklamowych oraz ogrodzeń, ich gabaryty, standardy jakościowe oraz rodzaje materiałów budowlanych, z jakich mogą być wykonane
- 3.4. audyt krajobrazowy
- 3.5. plan zagospodarowania przestrzennego województwa

4. DANE SKŁADAJĄCEGO PISMO⁴⁾



Adres skrytki ePUAP lub adres do doręczeń elektronicznych⁵⁾:

4.1. Czy składający pismo jest właścicielem lub użytkownikiem wieczystym nieruchomości objętej wnioskiem lub uwagą?

- tak
- nie

5. ADRES DO KORESPONDENCJI SKŁADAJĄCEGO PISMO⁴⁾

(Nieobowiązkowo) j.w.

Kraj: Województwo:

Powiat: Gmina:

Ulica: Nr domu: Nr lokalu:

Miejscowość: Kod pocztowy:

6. DANE PEŁNOMOCNIKA⁴⁾

(Nieobowiązkowo)

- pełnomocnik
- pełnomocnik do doręczeń

Imię i nazwisko:

Kraj: Województwo:

Powiat: Gmina:


Ulica: Nr domu: Nr lokalu:

Miejscowość: Kod pocztowy:

E-mail (w przypadku gdy pełnomocnik posiada adres e-mail):

Nr tel. (nieobowiązkowo):

Adres skrytki ePUAP lub adres do doręczeń elektronicznych⁵⁾:



7. TREŚĆ PISMA

7.1.

Rozporządzenie w sprawie odbudowy zasobów naturalnych

Wprowadzone w ostatnim czasie na poziomie UE rozporządzenie w sprawie odbudowy zasobów naturalnych (rozporządzenie (UE) 2024/1991 Parlamentu Europejskiego i Rady z dnia 24 czerwca 2024 r. w sprawie odbudowy zasobów przyrodniczych i zmiany rozporządzenia (UE) 2022/869) ma na celu przywrócenie ekosystemów, siedlisk i gatunków na obszarach lądowych i morskich UE, aby:

- umożliwić długoterminową i trwałą odnowę różnorodnej biologicznie i odpornej przyrody;
- przyczynić się do osiągnięcia celów UE w zakresie łagodzenia zmiany klimatu i adaptacji do niej;
- wypełniać zobowiązania międzynarodowe.

Zgodnie z wprowadzonymi przepisami kraje UE mają obowiązek do września 2026 r. przedłożyć Komisji Europejskiej krajowe plany odbudowy, które powinny informować, w jaki sposób zrealizowane zostaną wyznaczone cele. Będą one również zobowiązane do monitorowania postępów i składania sprawozdań z ich realizacji.

Natomiast Europejska Agencja Środowiska ma cyklicznie sporządzać sprawozdania techniczne z postępów w realizacji wyznaczonych celów. Komisja Europejska zobowiązana została do składania Parlamentowi Europejskiemu i Radzie sprawozdań z wdrażania rozporządzenia w sprawie odbudowy zasobów naturalnych.

7.2. (Nieobowiązkowo) W przypadku wypełnienia, należy uzupełnić każdą z kolumn tabeli.

Szczegółowe informacje dotyczące treści pisma w odniesieniu do działek ewidencyjnych:

Lp.	7.2.1. Nazwa aktu planowania przestrzennego	7.2.2. Identyfikator działki lub działek ewidencyjnych	7.2.3. Czy teren objęty pismem obejmuje całość działki lub działek ewidencyjnych ⁶⁾	7.2.4. Treść ⁶⁾
1	Plan ogólny gminy-konsultacje społeczne (10.02.2026r.)	198/9 Obręb 0060 Krubin 198/2 Obręb 0060 Krubin 196/3 Obręb 0060 Krubin 196/2 Obręb 0060 Krubin	<input checked="" type="checkbox"/> tak <input type="checkbox"/> nie	Wniosek o zmianę stref planistycznych 52 SW oraz 51OUZ na strefę otwartą (SO) Wniosek o zmianę strefy planistycznej 46SW na strefę otwartą (SO)

7.3. (Nieobowiązkowo) W przypadku wypełnienia, należy uzupełnić każdą z kolumn tabeli.

Szczegółowe informacje dotyczące działek ewidencyjnych oraz niektórych parametrów – w przypadku zaznaczenia w pkt 2: wniosku do projektu aktu (pkt 2.1), uwagi do konsultowanego projektu aktu (pkt 2.2) lub wniosku o zmianę aktu (pkt 2.3) oraz w pkt 3: planu ogólnego gminy (pkt 3.1) lub miejscowego planu zagospodarowania przestrzennego, w tym zintegrowanego planu inwestycyjnego lub miejscowego planu rewitalizacji (pkt 3.2):

Lp.	7.3.1. Nazwa planu ogólnego gminy lub miejscowego planu zagospodarowania przestrzennego	7.3.2. Identyfikator działki lub działek ewidencyjnych	7.3.3. Czy teren objęty pismem obejmuje całość działki lub działek ewidencyjnych ⁷⁾	7.3.4. Nazwa lub nazwy klasy przeznaczenia terenu (albo symbol lub symbole klasy przeznaczenia terenu ⁷⁾	7.3.5. Maksymalny udział powierzchni zabudowy [%]	7.3.6. Maksymalna wysokość zabudowy [m]	7.3.7. Minimalny udział powierzchni biologicznie czynnej [%]
1	<input type="checkbox"/> tak <input type="checkbox"/> nie

8. OŚWIADCZENIE W SPRAWIE KORESPONDENCJI ELEKTRONICZNEJ

Wyrażam zgodę Nie wyrażam zgody

na doręczanie korespondencji w niniejszej sprawie za pomocą środków komunikacji elektronicznej w rozumieniu art. 2 pkt 5 ustawy z dnia 18 lipca 2002 r. o świadczeniu usług drogą elektroniczną (Dz. U. z 2020 r. poz. 344).

9. ZAŁĄCZNIKI

- Pełnomocnictwo do reprezentowania składającego pismo lub pełnomocnictwo do doręczeń (zgodnie z ustawą z dnia 16 listopada 2006 r. o opłacie skarbowej (Dz. U. z 2023 r. poz. 2111)) – jeżeli składający pismo działa przez pełnomocnika.
- Potwierdzenie uiszczenia opłaty skarbowej od pełnomocnictwa – jeżeli obowiązek uiszczenia takiej opłaty wynika z ustawy z dnia 16 listopada 2006 r. o opłacie skarbowej.
- (Nieobowiązkowo). Określenie granic terenu w formie graficznej w przypadku wskazania terenu objętego pismem jako części działki ewidencyjnej lub działek ewidencyjnych.
- (Nieobowiązkowo). Inne załączniki – w przypadku zaznaczenia pola należy podać nazwy załączników.⁸⁾
 Mapa z naniesionymi strefami planistycznymi -plan ogólny(fragment)
 Mapa przedstawiająca MPZP uchwała. nr 280XXIX/08 (fragment)
 Mapa przedstawiająca MPZP uchwała. nr 221 XVIII/2012 (fragment)
 Fotografie z terenu

10. PODPIS SKŁADAJĄCEGO PISMO (PEŁNOMOCNIKA) I DATA PODPISU

Podpis powinien być czytelny. Podpis i datę podpisu umieszcza się w przypadku składania pisma w postaci papierowej.

¹⁾ Można zaznaczyć więcej niż jedno pole. W ramach jednego pisma można wybrać tylko te akty, w przypadku których pismo będzie wysyłane do tego samego organu wskazanego w pkt 1. W przypadku gdy treść wniosku lub uwagi związana jest z dokumentem powiązany z aktem planowania przestrzennego (np. sporządzanej w toku procedowania aktu, w ramach strategicznej oceny oddziaływania na środowisko, prognozy oddziaływania na środowisko), należy w pkt 3 wybrać rodzaj aktu planowania przestrzennego, którego ten dokument dotyczy, po czym wprowadzić treść wniosku lub uwagi w pkt 7.1 lub 7.2.

²⁾ Nie dotyczy planu zagospodarowania przestrzennego województwa.

³⁾ Nie dotyczy planu zagospodarowania przestrzennego województwa i audytu krajobrazowego.

⁴⁾ W pkt 4 należy podać adres zamieszkania albo siedziby składającego pismo. W przypadku wypełnienia pkt 5 podaje się adres do korespondencji składającego pismo, jeżeli jest inny niż adres podany w pkt 4. W przypadku wypełnienia pkt 6 podaje się adres zamieszkania albo siedziby pełnomocnika. W przypadku większej liczby składających pismo lub pełnomocników dane kolejnych składających pismo lub pełnomocników dodaje się w formularzu albo zamieszcza na osobnych stronach i dołącza do formularza.

⁵⁾ Adres skrytki ePUAP lub adres do doręczeń elektronicznych wskazuje się w przypadku wyrażenia zgody na doręczanie korespondencji za pomocą środków komunikacji elektronicznej, z zastrzeżeniem przypadków, w których organ, zgodnie z przepisami ustawy z dnia 18 listopada 2020 r. o doręczeniach elektronicznych (Dz. U. z 2023 r. poz. 285, z późn. zm.), ma obowiązek doręczenia korespondencji na adres do doręczeń elektronicznych.

⁶⁾ W przypadku zaznaczenia pola „nie” (wskazania terenu objętego pismem jako części działki ewidencyjnej lub działek ewidencyjnych) można dodać załącznik z określeniem granic terenu w formie graficznej.

⁷⁾ Podaje się nazwę lub symbol klasy przeznaczenia terenu zgodnie ze standardami określonymi w przepisach wykonawczych wydanych na podstawie art. 16 ust. 2 ustawy z dnia 27 marca 2003 r. o planowaniu i zagospodarowaniu przestrzennym (Dz. U. z 2023 r. poz. 977, z późn. zm.).

⁸⁾ W przypadku dołączenia do pisma załączników zawierających dane osobowe, inne niż wymienione w pkt 4, 5 i 6, załączniki te należy

zanonimizować, tj. ukryć dane osobowe.

KLAUZULA INFORMACYJNA
dotycząca przetwarzania danych osobowych w związku z procedurą sporządzenia
aktu planowania przestrzennego

Zgodnie z art. 13 ust. 1 i ust. 2 ogólnego rozporządzenia o ochronie danych osobowych z dnia 27 kwietnia 2016 r., informujemy Panią/Pana o sposobie i celu, w jakim przetwarzamy Pani/Pana dane osobowe, a także o przysługujących Pani/Panu prawach, wynikających z regulacji o ochronie danych osobowych:

1. **Administratorem** Pani/Pana danych osobowych przetwarzanych w Urzędzie Miasta Ciechanów jest Prezydent Miasta Ciechanów, działający w imieniu Gminy Miejskiej Ciechanów (dane adresowe: 06-400 Ciechanów, Plac Jana Pawła II 6).
2. Kontakt z **Inspektorem Ochrony Danych Osobowych** możliwy jest za pośrednictwem poczty elektronicznej, adres e-mail: iod@umciechanow.pl lub pisemnie na adres Administratora danych.
3. Administrator przetwarza Pani/Pana dane osobowe na podstawie obowiązujących przepisów prawa, zawartych umów oraz na podstawie udzielonej zgody.
4. Pani/Pana dane osobowe przetwarzane będą w celu wypełnienia obowiązków ustawowych ciążących na Administratorze (art. 6 ust. 1 lit c RODO), jakimi są w tym przypadku obowiązki określone w art. 13i i art. 17 ustawy z dnia 27 marca 2003 roku o planowaniu zagospodarowaniu przestrzennym (t.j. Dz. U. z 2023 r, poz. 977 ze zm.).
5. W związku z przetwarzaniem danych w celach, o których mowa w pkt 4 odbiorcami Pani/Pana danych osobowych mogą być organy władzy publicznej oraz podmioty wykonujące zadania publiczne lub działające na zlecenie organów władzy publicznej, w zakresie i w celach, które wynikają z przepisów powszechnie obowiązującego prawa oraz inne podmioty, które na podstawie stosownych umów podpisanych z Gminą Miejską Ciechanów przetwarzają dane osobowe, dla których Administratorem jest Prezydent Miasta Ciechanów.
6. Pani/Pana dane osobowe będą przechowywane przez okres wynikający z zasad określonych w Rozporządzeniu z dnia 18 stycznia 2011 roku w sprawie instrukcji kancelaryjnej, jednolitych rzeczowych wykazów akt oraz instrukcji w sprawie organizacji i zakresu działania archiwów zakładowych.
7. W związku z przetwarzaniem Pani/Pana danych osobowych, w określonych przypadkach przysługuje Pani/Panu prawo do dostępu do danych osobowych, ich sprostowania, usunięcia lub ograniczenia przetwarzania, wniesienia sprzeciwu wobec przetwarzania, a także prawo do przenoszenia danych.
8. Podanie przez Panią/Pana danych osobowych jest obowiązkowe, w sytuacji, gdy przesłankę przetwarzania danych osobowych stanowi przepis prawa lub zawarta między stronami umowa, a w pozostałym zakresie przetwarzanie Pani/Pana danych osobowych odbywa się na podstawie Pani/Pana dobrowolnej zgody.
9. W przypadku powzięcia informacji o niezgodnym z prawem przetwarzaniu przez Administratora Pani/Pana danych osobowych, przysługuje Pani/Panu prawo wniesienia skargi do organu nadzorczego właściwego w sprawach ochrony danych osobowych. (Prezesa Urzędu Ochrony Danych Osobowych).
10. Pani/Pana dane nie trafią do państwa trzeciego lub organizacji międzynarodowej oraz nie będą przetwarzane w sposób zautomatyzowany i nie będą profilowane.
11. Szczegółowe informacje na temat ochrony Pani/Pana danych osobowych, a także przysługujących z tego tytułu praw, znajdzie Pani/Pan na stronie internetowej Urzędu Miasta Ciechanów w zakładce Ochrona Danych Osobowych ([www.umciechanow.pl/samorzad/Ochrona Danych Osobowych](http://www.umciechanow.pl/samorzad/Ochrona_Danych_Osobowych)).

Pismo dotyczące aktu planowania przestrzennego- do Wydziału Planowania Przestrzennego - konsultacje społeczne

116



Do: Biuro Obsługi Interesanta UM Ciechanów <boi@umciechanow.pl>;

Liczba załączników: 1 (38 KB)

Wzór formularza_pisma_dot_aktu_planowania_przestrzennegowersja 2.docx;

Dzień Dobry,

w załączniku pismo dotyczące aktu planowania przestrzennego działek 198/9 Obręb 0060 Krubin, 198/2
Obręb 0060 Krubin, 196/3 Obręb 0060 Krubin, 196/2 Obręb 0060 Krubin.

