

WPP
2026-02-13

16.02.2026

P.S.
[Signature]

Pismo dotyczące aktu planowania przestrzennego

1

1. ORGAN, DO KTÓREGO JEST SKŁADANE PISMO

Nazwa: Urząd Miasta Ciechanów

2. RODZAJ PISMA¹⁾

- 2.1. wniosek do projektu aktu
- 2.2. uwaga do konsultowanego projektu aktu²⁾
- 2.3. wniosek o zmianę aktu³⁾
- 2.4. wniosek o sporządzenie aktu³⁾

3. RODZAJ AKTU PLANOWANIA PRZESTRZENNEGO¹⁾


- 3.1. plan ogólny gminy
- 3.2. miejscowy plan zagospodarowania przestrzennego, w tym zintegrowany plan inwestycyjny lub miejscowy plan rewitalizacji
- 3.3. uchwała ustalająca zasady i warunki sytuowania obiektów małej architektury, tablic reklamowych i urządzeń reklamowych oraz ogrodzeń, ich gabaryty, standardy jakościowe oraz rodzaje materiałów budowlanych, z jakich mogą być wykonane
- 3.4. audyt krajobrazowy
- 3.5. plan zagospodarowania przestrzennego województwa

W P L Y N E Ł O
KANCELARIA OGÓLNA
Urzędu Miasta Ciechanów

2026-02-13

ów. 3985/2026

4. DANE SKŁADAJĄCEGO PISMO⁴⁾



.....
.....ci objętej wnioskiem

5. ADRES DO KORESPONDENCJI SKŁADAJĄCEGO PISMO⁴⁾

(Nieobowiązkowo)

Kraj: Województwo:

Powiat: Gmina:

Ulica: Nr domu: Nr lokalu:

Miejscowość: Kod pocztowy:

6. DANE PEŁNOMOCNIKA⁴⁾

(Nieobowiązkowo)

pełnomocnik pełnomocnik do doręczeń

Imię i nazwisko:

Kraj: Województwo:

Powiat: Gmina:

Ulica: Nr domu: Nr lokalu:

Miejscowość: Kod pocztowy:

E-mail (w przypadku gdy pełnomocnik posiada adres e-mail):

Nr tel. (nieobowiązkowo):

Adres skrytki ePUAP lub adres do doręczeń elektronicznych⁵⁾:

PP/1035301
2026-02-13 08:12:30
2026-02-13

7. TREŚĆ PISMA

7.1. Treść: niniejszym wnioskuję o zmianę planu ogólnego w zakresie przeznaczenia działek nr

683 i 682, położonych w obrębie Śródmieście, poprzez ustalenie dla nich funkcji zabudowy mieszkaniowej jednorodzinnej. Przeznaczenie terenu pod budownictwo jednorodzinne przyczyni się do rozwoju tej części miasta.

7.2. (Nieobowiązkowo) W przypadku wypełnienia, należy uzupełnić każdą z kolumn tabeli.

Szczegółowe informacje dotyczące treści pisma w odniesieniu do działek ewidencyjnych:

| Lp. | 7.2.1. Nazwa aktu planowania przestrzennego | 7.2.2. Identyfikator działki lub działek ewidencyjnych | 7.2.3. Czy teren objęty pismem obejmuje całość działki lub działek ewidencyjnych ⁶⁾ | 7.2.4. Treść ⁶⁾ |
|-----|---|--|--|----------------------------|
| 1 | | | <input type="checkbox"/> tak <input type="checkbox"/> nie | |

7.3. (Nieobowiązkowo) W przypadku wypełnienia, należy uzupełnić każdą z kolumn tabeli.

Szczegółowe informacje dotyczące działek ewidencyjnych oraz niektórych parametrów – w przypadku zaznaczenia w pkt 2: wniosku do projektu aktu (pkt 2.1), uwagi do konsultowanego projektu aktu (pkt 2.2) lub wniosku o zmianę aktu (pkt 2.3) oraz w pkt 3: planu ogólnego gminy (pkt 3.1) lub miejscowego planu zagospodarowania przestrzennego, w tym zintegrowanego planu inwestycyjnego lub miejscowego planu rewitalizacji (pkt 3.2):

| Lp. | 7.3.1. Nazwa planu ogólnego gminy lub miejscowego planu zagospodarowania przestrzennego | 7.3.2. Identyfikator działki lub działek ewidencyjnych | 7.3.3. Czy teren objęty pismem obejmuje całość działki lub działek ewidencyjnych ⁷⁾ | 7.3.4. Nazwa lub nazwy klasy przeznaczenia terenu (albo symbol lub symbole klasy przeznaczenia terenu) ⁷⁾ | 7.3.5. Maksymalny udział powierzchni zabudowy [%] | 7.3.6. Maksymalna wysokość zabudowy [m] | 7.3.7. Minimalny udział powierzchni biologicznie czynnej [%] |
|-----|---|--|--|--|---|---|--|
| 1 | | | <input type="checkbox"/> tak <input type="checkbox"/> nie | | | | |

8. OŚWIADCZENIE W SPRAWIE KORESPONDENCJI ELEKTRONICZNEJ

Wyrażam zgodę Nie wyrażam zgody

na doręczanie korespondencji w niniejszej sprawie za pomocą środków komunikacji elektronicznej w rozumieniu art. 2 pkt 5 ustawy z dnia 18 lipca 2002 r. o świadczeniu usług drogą elektroniczną (Dz. U. z 2020 r. poz. 344).

9. ZAŁĄCZNIKI

- Pełnomocnictwo do reprezentowania składającego pismo lub pełnomocnictwo do doręczeń (zgodnie z ustawą z dnia 16 listopada 2006 r. o opłacie skarbowej (Dz. U. z 2023 r. poz. 2111)) – jeżeli składający pismo działa przez pełnomocnika.
- Potwierdzenie uiszczenia opłaty skarbowej od pełnomocnictwa – jeżeli obowiązek uiszczenia takiej opłaty wynika z ustawy z dnia 16 listopada 2006 r. o opłacie skarbowej.
- (Nieobowiązkowo). Określenie granic terenu w formie graficznej w przypadku wskazania terenu objętego pismem jako części działki ewidencyjnej lub działek ewidencyjnych.
- (Nieobowiązkowo). Inne załączniki – w przypadku zaznaczenia pola należy podać nazwy załączników.⁸⁾
.....

10. PODPIS SKŁADAJĄCEGO PISMO (PEŁNOMOCNIKA) I DATA PODPISU

Podpis powinien być czytelny. Podpis i data podpisu umieszcza się w przypadku składania pisma w postaci papierowej.



WPP
2026-02-16

16.02.2026

P.P.S.

W P Ł Y N I E Ł O
KANCELARIA OGÓLNA
Urzędu Miasta Ciechanów

2026-02-16

załączników 4/135/2016

WPP

2026-02-15

②

URZĄD MIASTA CIECHANÓW
AE:PL-55671-46930-WSTVS-19

**Uwagi do projektu planu ogólnego - strefa 18SO, działka nr 12 z obr.
Niechodzin-Bielin (140201_1.0090.12)**

Szanowni Państwo,

W załączeniu do niniejszej wiadomości przesyłam wypełniony formularz z uwagami do projektu Planu Ogólnego Miasta Ciechanów. Zamieszczam również załączniki wskazane w formularzu.

Z poważaniem

Załączniki

1. 2026-02-16_Wniosek_plan_ogólny_WK_Pęchcińska.pdf (SHA3-512, 957016f9e10484d573b7333639530d0615fe460d1e07c9532e70c93f82036e650dd17190335ac37f5803b6a19bd1284712b3183b08357c13950289a876bce1a9)
2. 2026-02-15_Określenie_granic_terenu.pdf (SHA3-512, 81f3027aee0fd01d477d86ab962e412221cfe9d33b559b1a48727038f586b10140a343062dcce3e62e411337cd3f82e2d559d0f46143ce728a4e4b08154b8b45)
3. 2026-02-15_UZASADNIENIE_UWAG_DO_PrPO.pdf (SHA3-512, e6a23eb1fd1121451f8733b4555e54aa108edcf43a352896905f593110d5e49f760940b09123ff708f15177f539e7fa631524e8b382eba16640e930e5781fc3d)

PP1035451

2026-02-16 10:12:38

2026-02-16

Data wysłania : 15.02.2026

Data otrzymania : 15.02.2026



Do:
URZĄD MIASTA CIECHANÓW
<AE:PL-55671-46930-WSTVS-19>

**Uwagi do projektu planu ogólnego - strefa 18SO,
działka nr 12 z obr. Niechodzin-Bielin
(140201_1.0090.12)**

Szanowni Państwo,

W załączeniu do niniejszej wiadomości przesyłam wypełniony formularz z uwagami do projektu Planu Ogólnego Miasta Ciechanów. Zamieszczam również załączniki wskazane w formularzu.

Z poważaniem



Załączniki:

1. 2026-02-16_Wniosek_plan_ogólny_WK_Pęchcińska.pdf
2. 2026-02-15_Określenie_granic_terenu.pdf
3. 2026-02-15_UZASADNIENIE_UWAG_DO_PrPO.pdf
4. Pismo_przewodnie_20261502210114510.pdf

Pismo dotyczące aktu planowania przestrzennego

2

1. ORGAN, DO KTÓREGO JEST SKŁADANE PISMO

Nazwa: PREZYDENT MIASTA CIECHANÓW

2. RODZAJ PISMA¹⁾

- 2.1. wniosek do projektu aktu 2.2. uwaga do konsultowanego projektu aktu²⁾
 2.3. wniosek o zmianę aktu³⁾ 2.4. wniosek o sporządzenie aktu³⁾

3. RODZAJ AKTU PLANOWANIA PRZESTRZENNEGO¹⁾

- 3.1. plan ogólny gminy
 3.2. miejscowy plan zagospodarowania przestrzennego, w tym zintegrowany plan inwestycyjny lub miejscowy plan rewitalizacji
 3.3. uchwała ustalająca zasady i warunki sytuowania obiektów małej architektury, tablic reklamowych i urządzeń reklamowych oraz ogrodzeń, ich gabaryty, standardy jakościowe oraz rodzaje materiałów budowlanych, z jakich mogą być wykonane
 3.4. audyt krajobrazowy
 3.5. plan zagospodarowania przestrzennego województwa

4. DANE SKŁADAJĄCEGO PISMO⁴⁾

tak nie

5. ADRES DO KORESPONDENCJI SKŁADAJĄCEGO PISMO⁴⁾

(Nieobowiązkowo)

Kraj: J.W. Województwo: J.W. Powiat: J.W. Gmina: J.W.

Ulica: J.W. Nr domu: J.W. Nr lokalu: J.W. Miejscowość: J.W. Kod pocztowy: J.W.

6. DANE PEŁNOMOCNIKA⁴⁾

(Nieobowiązkowo)

pełnomocnik pełnomocnik do doręczeń

Imię i nazwisko: -

Kraj: - Województwo: - Powiat: - Gmina: - Ulica: - Nr domu: - Nr lokalu: - Miejscowość: - Kod pocztowy: -

E-mail (w przypadku gdy pełnomocnik posiada adres e-mail): - Nr tel. (nieobowiązkowo): -

Adres skrytki ePUAP lub adres do doręczeń elektronicznych⁵⁾: -

7. TREŚĆ PISMA

7.1. Treść⁶⁾

Zwracam się z prośbą o uwzględnienie części działki nr 12 z obr. Niechodzin-Bielin (140201_1.0090.12) w strefie wielofunkcyjnej z zabudową mieszkaniową jednorodzinną wraz ze strefą uzupełnienia zabudowy na całej szerokości frontu działki, na głębokość 80 metrów od granicy z działką drogową ul. Pęchcińskiej - analogicznie jak w projekcie Planu Ogólnego Gminy Ciechanów. Na określonej powyżej cz. działki parametry zabudowy zgodne z parametrami strefy 55SJ projektu Planu Ogólnego Miasta Ciechanów. Szczegółowe uzasadnienie mojej prośby przedstawiam w załączniku do niniejszego wniosku.

7.2. (Nieobowiązkowo) W przypadku wypełnienia, należy uzupełnić każdą z kolumn tabeli.

Szczegółowe informacje dotyczące treści pisma w odniesieniu do działek ewidencyjnych:

| Lp. | 7.2.1. Nazwa aktu planowania przestrzennego | 7.2.2. Identyfikator działki lub działek ewidencyjnych | 7.2.3. Czy teren objęty pismem obejmuje całość działki lub działek ewidencyjnych ⁷⁾ | 7.2.4. Treść ⁸⁾ |
|-----|--|--|--|---|
| 1 | PROJEKT PLANU OGÓLNEGO MIASTA CIECHANÓW | 140201_1.00 90.12 | <input type="checkbox"/> tak <input checked="" type="checkbox"/> nie | Zwracam się z prośbą o uwzględnienie części działki nr 12 z obr. Niechodzin-Bielin (140201_1.0090.12) w strefie wielofunkcyjnej z zabudową mieszkaniową jednorodzinną wraz ze strefą uzupełnienia zabudowy na całej szerokości frontu działki, na głębokość 80 metrów od granicy z działką drogową ul. Pęczcińskiej - analogicznie jak w projekcie Planu Ogólnego Gminy Ciechanów. Na określonej powyżej cz. działki parametry zabudowy zgodne z parametrami strefy 55SJ projektu Planu Ogólnego Miasta Ciechanów. |

7.3. (Nieobowiązkowo) W przypadku wypełnienia, należy uzupełnić każdą z kolumn tabeli.

Szczegółowe informacje dotyczące działek ewidencyjnych oraz niektórych parametrów – w przypadku zaznaczenia w pkt 2: wniosku do projektu aktu (pkt 2.1), uwagi do konsultowanego projektu aktu (pkt 2.2) lub wniosku o zmianę aktu (pkt 2.3) oraz w pkt 3: planu ogólnego gminy (pkt 3.1) lub miejscowego planu zagospodarowania przestrzennego, w tym zintegrowanego planu inwestycyjnego lub miejscowego planu rewitalizacji (pkt 3.2):

| Lp. | 7.3.1. Nazwa planu ogólnego gminy lub miejscowego planu zagospodarowania przestrzennego | 7.3.2. Identyfikator działki lub działek ewidencyjnych | 7.3.3. Czy teren objęty pismem obejmuje całość działki lub działek ewidencyjnych ⁷⁾ | 7.3.4. Nazwa lub nazwy klasy przeznaczenia terenu (albo symbol lub symbole klasy przeznaczenia terenu) ⁸⁾ | 7.3.5. Maksymalny udział powierzchni zabudowy [%] | 7.3.6. Maksymalna wysokość zabudowy [m] | 7.3.7. Minimalny udział powierzchni biologicznie czynnej [%] |
|-----|---|--|--|--|---|---|--|
| 1 | | | <input type="checkbox"/> tak <input type="checkbox"/> nie | | | | |

8. OŚWIADCZENIE W SPRAWIE KORESPONDENCJI ELEKTRONICZNEJ

Wyrażam zgodę Nie wyrażam zgody

na doręczanie korespondencji w niniejszej sprawie za pomocą środków komunikacji elektronicznej w rozumieniu art. 2 pkt 5 ustawy z dnia 18 lipca 2002 r. o świadczeniu usług drogą elektroniczną (Dz. U. z 2020 r. poz. 344).

9. ZAŁĄCZNIKI

- Pełnomocnictwo do reprezentowania składającego pismo lub pełnomocnictwo do doręczeń (zgodnie z ustawą z dnia 16 listopada 2006 r. o opłacie skarbowej (Dz. U. z 2023 r. poz. 2111)) – jeżeli składający pismo działa przez pełnomocnika.
- Potwierdzenie uiszczenia opłaty skarbowej od pełnomocnictwa – jeżeli obowiązek uiszczenia takiej opłaty wynika z ustawy z dnia 16 listopada 2006 r. o opłacie skarbowej.
- (Nieobowiązkowo). Określenie granic terenu w formie graficznej w przypadku wskazania terenu objętego pismem jako części działki ewidencyjnej lub działek ewidencyjnych.
- (Nieobowiązkowo). Inne załączniki – w przypadku zaznaczenia pola należy podać nazwy załączników.⁹⁾

2026-02-15_UZASADNIENIE UWAG DO PROJEKTU PLANU OGÓLNEGO

10. PODPIS SKŁADAJĄCEGO PISMO (PEŁNOMOCNIKA) I DATA PODPISU

Podpis powinien być czytelny. Podpis i datę podpisu umieszcza się w przypadku składania pisma w postaci papierowej.

Podpis:

Data:

¹⁾ Można zaznaczyć więcej niż jedno pole. W ramach jednego pisma można wybrać tylko te akty, w przypadku których pismo będzie wysyłane do tego samego organu wskazanego w pkt 1. W przypadku gdy treść wniosku lub uwagi związana jest z dokumentem powiązany z aktem planowania przestrzennego (np. sporządzanej w toku procedowania aktu, w ramach strategicznej oceny oddziaływania na środowisko, prognozy oddziaływania na środowisko), należy w pkt 3 wybrać rodzaj aktu planowania przestrzennego, którego ten dokument dotyczy, po czym wprowadzić treść wniosku lub uwagi w pkt 7.1 lub 7.2.

²⁾ Nie dotyczy planu zagospodarowania przestrzennego województwa.

³⁾ Nie dotyczy planu zagospodarowania przestrzennego województwa i audytu krajobrazowego.

⁴⁾ W pkt 4 należy podać adres zamieszkania albo siedziby składającego pismo. W przypadku wypełnienia pkt 5 podaje się adres do korespondencji składającego pismo, jeżeli jest inny niż adres podany w pkt 4. W przypadku wypełnienia pkt 6 podaje się adres zamieszkania albo siedziby pełnomocnika. W przypadku większej liczby składających pismo lub pełnomocników dane kolejnych składających pismo lub pełnomocników dodaje się w formularzu albo zamieszcza na osobnych stronach i dołącza do formularza.

⁵⁾ Adres skrytki ePUAP lub adres do doręczeń elektronicznych wskazuje się w przypadku wyrażenia zgody na doręczanie korespondencji za pomocą środków komunikacji elektronicznej, z zastrzeżeniem przypadków, w których organ, zgodnie z przepisami ustawy z dnia 18 listopada 2020 r. o doręczeniach elektronicznych (Dz. U. z 2023 r. poz. 285, z późn. zm.), ma obowiązek doręczenia korespondencji na adres do doręczeń elektronicznych.

⁶⁾ Maksymalna liczba znaków w pkt 7.1. wynosi 1000, natomiast w przypadku pkt 7.2.4. wartość ta odnosi się do pojedynczego wiersza. W przypadku potrzeby dodatkowego uzasadnienia, które wykracza poza wskazany limit znaków, uzasadnienie zamieszcza się na osobnych stronach i dołącza do formularza. W przypadku większej liczby wierszy w pkt 7.2.4. kolejne wiersze dodaje się w formularzu albo zamieszcza na osobnych stronach i dołącza do formularza.

⁷⁾ W przypadku zaznaczenia pola „nie” (wskazania terenu objętego pismem jako części działki ewidencyjnej lub działek ewidencyjnych) można dodać załącznik z określeniem granic terenu w formie graficznej.

⁸⁾ Podaje się nazwę lub symbol klasy przeznaczenia terenu zgodnie ze standardami określonymi w przepisach wykonawczych wydanych na podstawie art. 16 ust. 2 ustawy z dnia 27 marca 2003 r. o planowaniu i zagospodarowaniu przestrzennym (Dz. U. z 2023 r. poz. 977, z późn. zm.).

⁹⁾ W przypadku dołączenia do pisma załączników zawierających dane osobowe, inne niż wymienione w pkt 4, 5 i 6, załączniki te należy zanonimizować, tj. ukryć dane osobowe.

KLAUZULA INFORMACYJNA **dotycząca przetwarzania danych osobowych w związku z procedurą sporządzenia** **aktu planowania przestrzennego**

Zgodnie z art. 13 ust. 1 i ust. 2 ogólnego rozporządzenia o ochronie danych osobowych z dnia 27 kwietnia 2016 r., informujemy Panią/Pana o sposobie i celu, w jakim przetwarzamy Pani/Pana dane osobowe, a także o przysługujących Pani/Panu prawach, wynikających z regulacji o ochronie danych osobowych:

1. **Administratorem** Pani/Pana danych osobowych przetwarzanych w Urzędzie Miasta Ciechanów jest Prezydent Miasta Ciechanów, działający w imieniu Gminy Miejskiej Ciechanów (dane adresowe: 06-400 Ciechanów, Plac Jana Pawła II 6).
2. Kontakt z **Inspektorem Ochrony Danych Osobowych** możliwy jest za pośrednictwem poczty elektronicznej, adres e-mail: iod@umciechanow.pl lub pisemnie na adres Administratora danych.
3. Administrator przetwarza Pani/Pana dane osobowe na podstawie obowiązujących przepisów prawa, zawartych umów oraz na podstawie udzielonej zgody.
4. Pani/Pana dane osobowe przetwarzane będą w celu wypełnienia obowiązków ustawowych ciążących na Administratorze (art. 6 ust. 1 lit c RODO), jakimi są w tym przypadku obowiązki określone w art. 13i i art. 17 ustawy z dnia 27 marca 2003 roku o planowaniu zagospodarowaniu przestrzennym (t.j. Dz. U. z 2023 r. poz. 977 ze zm.).
5. W związku z przetwarzaniem danych w celach, o których mowa w pkt 4 odbiorcami Pani/Pana danych osobowych mogą być organy władzy publicznej oraz podmioty wykonujące zadania publiczne lub działające na zlecenie organów władzy publicznej, w zakresie i w celach, które wynikają z przepisów powszechnie obowiązującego prawa oraz inne podmioty, które na podstawie stosownych umów podpisanych z Gminą Miejską Ciechanów przetwarzają dane osobowe, dla których Administratorem jest Prezydent Miasta Ciechanów.
6. Pani/Pana dane osobowe będą przechowywane przez okres wynikający z zasad określonych w Rozporządzeniu z dnia 18 stycznia 2011 roku w sprawie instrukcji kancelaryjnej, jednolitych rzeczowych wykazów akt oraz instrukcji w sprawie organizacji i zakresu działania archiwów zakładowych.
7. W związku z przetwarzaniem Pani/Pana danych osobowych, w określonych przypadkach przysługuje Pani/Panu prawo do dostępu do danych osobowych, ich sprostowania, usunięcia lub ograniczenia przetwarzania, wniesienia sprzeciwu wobec przetwarzania, a także prawo do przenoszenia danych.
8. Podanie przez Panią/Pana danych osobowych jest obowiązkowe, w sytuacji, gdy przesłankę przetwarzania danych osobowych stanowi przepis prawa lub zawarta między stronami umowa, a w pozostałym zakresie przetwarzanie Pani/Pana danych osobowych odbywa się na podstawie Pani/Pana dobrowolnej zgody.
9. W przypadku powzięcia informacji o niezgodnym z prawem przetwarzaniu przez Administratora Pani/Pana danych osobowych, przysługuje Pani/Panu prawo wniesienia skargi do organu nadzorczego właściwego w sprawach ochrony danych osobowych. (Prezesa Urzędu Ochrony Danych Osobowych).
10. Pani/Pana dane nie trafią do państwa trzeciego lub organizacji międzynarodowej oraz nie będą przetwarzane w sposób zautomatyzowany i nie będą profilowane.
11. Szczegółowe informacje na temat ochrony Pani/Pana danych osobowych, a także przysługujących z tego tytułu praw, znajdzie Pani/Pan na stronie internetowej Urzędu Miasta Ciechanów w zakładce Ochrona Danych Osobowych ([www.umciechanow.pl/samorzad/Ochrona Danych Osobowych](http://www.umciechanow.pl/samorzad/Ochrona_Danych_Osobowych)).



działka nr 12 z obr.
Niechodzin-Bielin
(140201_1.0090.12)

UZASADNIENIE UWAG DO PROJEKTU PLANU OGÓLNEGO

niedziela, 15 lutego 2026 17:14


UZASADNIENIE UWAG DO PROJEKTU PLANU OGÓLNEGO MIASTA CIECHANÓW - DOTYCZY DZIAŁKI NR 12 Z OBR. NIECHODZIN BIELIN (140201_1.0090.12)

WNIOSKI DO UWZGLĘDNIENIA W PLANIE OGÓLNYM:

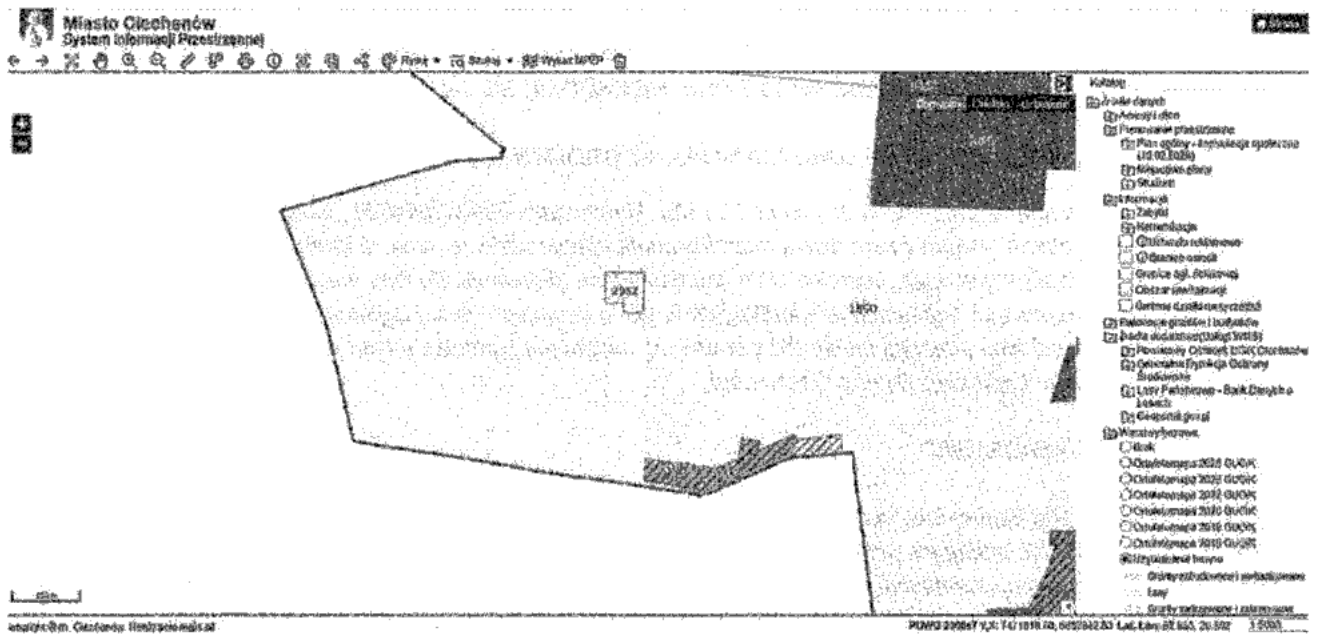
Uwzględnienie części działki nr 12 z obr. Niechodzin-Bielin (140201_1.0090.12) w strefie wielofunkcyjnej z zabudową mieszkaniową jednorodzinną wraz ze strefą uzupełnienia zabudowy na całej szerokości frontu działki, na głębokość 80 metrów od granicy z działką drogową ul. Pęchcińskiej - analogicznie jak w projekcie Planu Ogólnego Gminy Ciechanów. Na określonej powyżej cz. działki parametry zabudowy zgodne z parametrami strefy 55SJ projektu Planu Ogólnego Miasta Ciechanów.

UZASADNIENIE:

1. Urząd Gminy Ciechanów przekazał do konsultacji i opiniowania Plan Ogólny, w którym na terenie będącym przedłożeniem Planu Ogólnego Miasta (wzdłuż ul. Pęchcińskiej) przewidziano strefę wielofunkcyjną z zabudową mieszkaniową jednorodzinną - ozn. 258SJ na której częściowo przewidziano strefę uzupełnienia zabudowy ozn. 126OUZ. Głębokość strefy określono na 80 m od granicy działek z działką drogową ul. Pęchcińskiej.



- Plan Ogólny Miasta Ciechanów przewiduje strefę wielofunkcyjną z zabudową mieszkaniową jednorodzinną - ozn. 55SJ na której w całości przewidziano strefę uzupełnienia zabudowy ozn. 2 OUZ

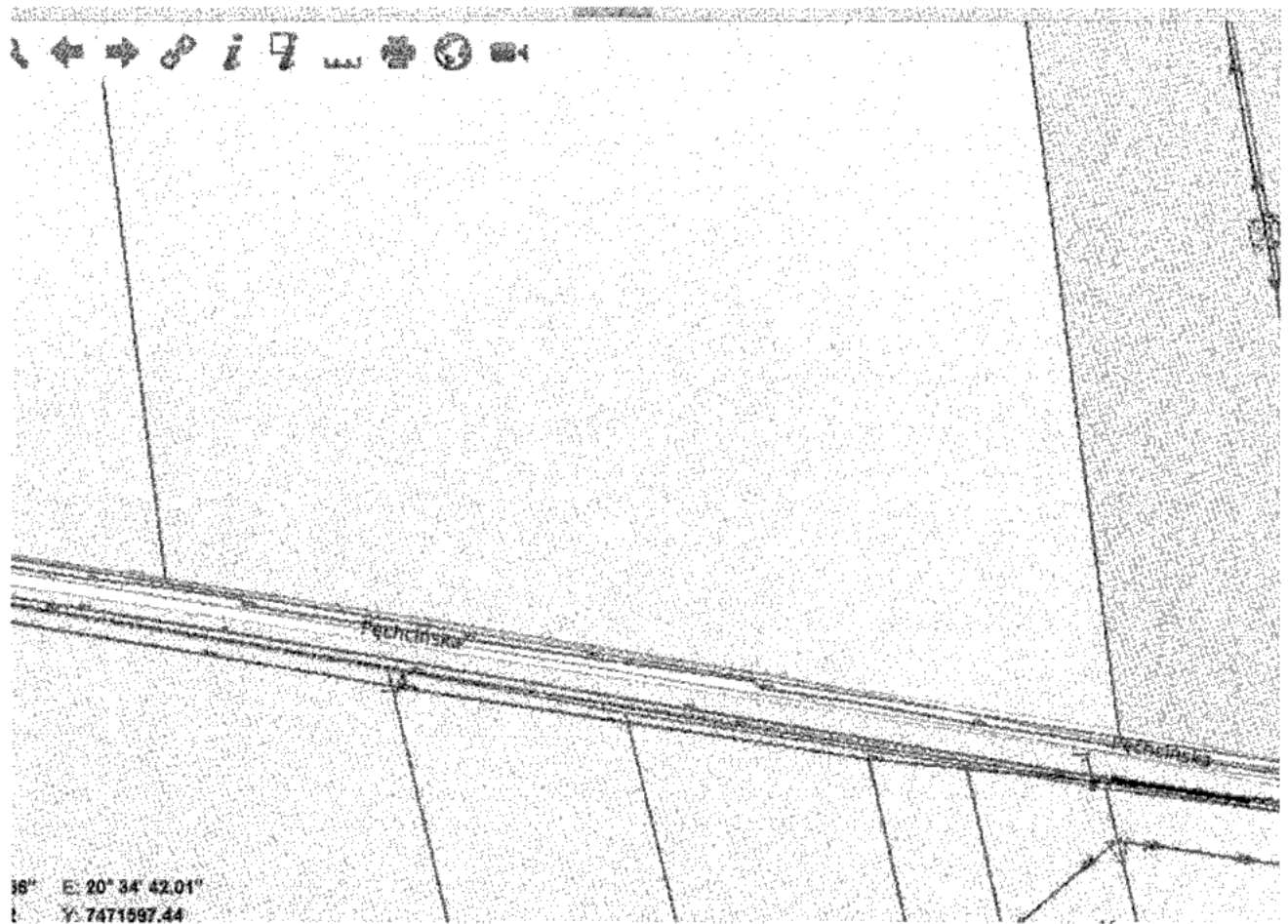


Strefa wielofunkcyjna z zabudową mieszkaniową jednorodzinną (55SJ)


Identyfikator: PL20PPZK.4409/140201-P00/1/POG-55SJ/20160121/099308

- Na fragmencie działki nr 12 z obr. Niechodzin-Bielin, UM wydał ostateczną Decyzję o Warunkach Zabudowy nr 89/2021 z dn. 17.09.2021 (WPP-PP.6730.61.2021.AM) ustalając warunki zabudowy dla zabudowy mieszkaniowej jednorodzinnej. Oznacza to, że możliwe było spełnienie wymagań Ustawy o Zagospodarowaniu Przestrzennym w zakresie zasady dobrego sąsiedztwa - określenie parametrów inwestycji na podstawie istniejącej zabudowy.
- Działka ma bezpośredni dostęp do technicznej infrastruktury podziemnej tj. wodociągu, gazociągu, sieci elektroenergetycznej, sieci telekomunikacyjnej - wszystkie ww. sieci znajdują się w ciągu lub bezpośrednio w bliskości pasa drogowego drogi publicznej jaką jest ul. Pęchcińska

vskiego



5. Działka nr 12 z obr. Niechodzin-Bielin ma bezpośredni dostęp do drogi publicznej, której Zarządcą jest Prezydent Miasta Ciechanów. Do 2/3 szerokości frontu ww. działki droga ma nawierzchnię asfaltową.



2026 -02- 16

WPP

LM

16.02.2026

POZ. f

2026-02-15

WYPEŁNIŁ
KANCELARIA OGÓLNA
Urząd Miasta Ciechanów

2026 -02- 16

Liczba załączników: 4/36/WH

LPP

③


URZĄD MIASTA CIECHANÓW
AE:PL-55671-46930-WSTVS-19

**Uwagi do projektu planu ogólnego - strefa 18SO, działka nr 12 z obr.
Niechodzin-Bielin (140201_1.0090.12)**

Szanowni Państwo,

W załączeniu do niniejszej wiadomości przesyłam wypełniony formularz z uwagami do projektu Planu Ogólnego Miasta Ciechanów. Zamieszczam również załączniki wskazane w formularzu.

Z poważaniem



Załączniki

1. 2026-02-16_Wniosek_plan_ogólny_WJK_Pęchcińska_podpis.pdf (SHA3-512, 10b2303d9efb7088b0a6a7c5ba5575e385f8e907bb903034861bbd980e1c39e7bed72af3cc3089a4bfe69d29ea67d19972a15bcf2212af9b1270173b0b03f36b)
2. 2026-02-15_Określenie_granic_terenu.pdf (SHA3-512, 81f3027aee0fd01d477d86ab962e412221cfe9d33b559b1a48727038f586b10140a343062dcce3e62e411337cd3f82e2d559d0f46143ce728a4e4b08154b8b45)
3. 2026-02-15_UZASADNIENIE_UWAG_DO_PrPO.pdf (SHA3-512, e6a23eb1fd1121451f8733b4555e54aa108edcf43a352896905f593110d5e49f760940b09123ff708f15177f539e7fa631524e8b382eba16640e930e5781fc3d)

Data wysłania : 15.02.2026

Data otrzymania : 15.02.2026



Do:
URZĄD MIASTA CIECHANÓW
<AE:PL-55671-46930-WSTVS-19>

Uwagi do projektu planu ogólnego - strefa 18SO, działka nr 12 z obr. Niechodzin-Bielin (140201_1.0090.12)

Szanowni Państwo,

W załączeniu do niniejszej wiadomości przesyłam wypełniony formularz z uwagami do projektu Planu Ogólnego Miasta Ciechanów. Zamieszczam również załączniki wskazane w formularzu.

Z poważaniem



Załączniki:

1. 2026-02-16_Wniosek_plan_ogólny_WJK_Pęchcińska_podpis.pdf
2. 2026-02-15_Określenie_granic_terenu.pdf
3. 2026-02-15_UZASADNIENIE_UWAG_DO_PrPO.pdf
4. Pismo_przewodnie_20261502202743075.pdf -

Pismo dotyczące aktu planowania przestrzenne

1. ORGAN, DO KTÓREGO JEST SKŁADANE PISMO

Nazwa: PREZYDENT MIASTA CIECHANÓW

2. RODZAJ PISMA¹⁾

- 2.1. wniosek do projektu aktu 2.2. uwaga do konsultowanego projektu aktu²⁾
 2.3. wniosek o zmianę aktu³⁾ 2.4. wniosek o sporządzenie aktu³⁾

3. RODZAJ AKTU PLANOWANIA PRZESTRZENNEGO¹⁾

- 3.1. plan ogólny gminy
 3.2. miejscowy plan zagospodarowania przestrzennego, w tym zintegrowany plan inwestycyjny lub miejscowy plan rewitalizacji
 3.3. uchwała ustalająca zasady i warunki sytuowania obiektów małej architektury, tablic reklamowych i urządzeń reklamowych oraz ogrodzeń, ich gabaryty, standardy jakościowe oraz rodzaje materiałów budowlanych, z jakich mogą być wykonane
 3.4. audyt krajobrazowy
 3.5. plan zagospodarowania przestrzennego województwa

4. DANE SKŁADAJĄCEGO PISMO⁴⁾

5. ADRES DO KORESPONDENCJI SKŁADAJĄCEGO PISMO⁴⁾

(Nieobowiązkowo)

Kraj: J.W. Województwo: J.W. Powiat: J.W. Gmina: J.W.

Ulica: J.W. Nr domu: J.W. Nr lokalu: J.W. Miejscowość: J.W. Kod pocztowy: J.W.

6. DANE PEŁNOMOCNIKA⁴⁾

(Nieobowiązkowo)

pełnomocnik pełnomocnik do doręczeń

Imię i nazwisko: -

Kraj: - Województwo: - Powiat: - Gmina: - Ulica: - Nr domu: - Nr lokalu: - Miejscowość: - Kod pocztowy: -

E-mail (w przypadku gdy pełnomocnik posiada adres e-mail): - Nr tel. (nieobowiązkowo): -

Adres skrytki ePUAP lub adres do doręczeń elektronicznych⁵⁾: -

7. TREŚĆ PISMA

7.1. Treść⁶⁾

Zwracam się z prośbą o uwzględnienie części działki nr 12 z obr. Niechodzin-Bielin (140201_1.0090.12) w strefie wielofunkcyjnej z zabudową mieszkaniową jednorodzinną wraz ze strefą uzupełnienia zabudowy na całej szerokości frontu działki, na głębokość 80 metrów od granicy z działką drogową ul. Pęchcińskiej - analogicznie jak w projekcie Planu Ogólnego Gminy Ciechanów. Na określonej powyżej cz. działki parametry zabudowy zgodne z parametrami strefy 55SJ projektu Planu Ogólnego Miasta Ciechanów. Szczegółowe uzasadnienie mojej prośby przedstawiam w załączniku do niniejszego wniosku.

7.2. (Nieobowiązkowo) W przypadku wypełnienia, należy uzupełnić każdą z kolumn tabeli.

Szczegółowe informacje dotyczące treści pisma w odniesieniu do działek ewidencyjnych:

| Lp. | 7.2.1. Nazwa aktu planowania przestrzennego | 7.2.2. Identyfikator działki lub działek ewidencyjnych | 7.2.3. Czy teren objęty pismem obejmuje całość działki lub działek ewidencyjnych ⁷⁾ | 7.2.4. Treść ⁸⁾ |
|-----|--|--|--|---|
| 1 | PROJEKT PLANU OGÓLNEGO MIASTA CIECHANÓW | 140201_1.00 90.12 | <input type="checkbox"/> tak <input checked="" type="checkbox"/> nie | Zwracam się z prośbą o uwzględnienie części działki nr 12 z obr. Niechodzin-Bielin (140201_1.0090.12) w strefie wielofunkcyjnej z zabudową mieszkaniową jednorodzinną wraz ze strefą uzupełnienia zabudowy na całej szerokości frontu działki, na głębokość 80 metrów od granicy z działką drogową ul. Pęczcińskiej - analogicznie jak w projekcie Planu Ogólnego Gminy Ciechanów. Na określonej powyżej cz. działki parametry zabudowy zgodne z parametrami strefy 55SJ projektu Planu Ogólnego Miasta Ciechanów. |

7.3. (Nieobowiązkowo) W przypadku wypełnienia, należy uzupełnić każdą z kolumn tabeli.

Szczegółowe informacje dotyczące działek ewidencyjnych oraz niektórych parametrów – w przypadku zaznaczenia w pkt 2: wniosku do projektu aktu (pkt 2.1), uwagi do konsultowanego projektu aktu (pkt 2.2) lub wniosku o zmianę aktu (pkt 2.3) oraz w pkt 3: planu ogólnego gminy (pkt 3.1) lub miejscowego planu zagospodarowania przestrzennego, w tym zintegrowanego planu inwestycyjnego lub miejscowego planu rewitalizacji (pkt 3.2):

| Lp. | 7.3.1. Nazwa planu ogólnego gminy lub miejscowego planu zagospodarowania przestrzennego | 7.3.2. Identyfikator działki lub działek ewidencyjnych | 7.3.3. Czy teren objęty pismem obejmuje całość działki lub działek ewidencyjnych ⁷⁾ | 7.3.4. Nazwa lub nazwy klasy przeznaczenia terenu (albo symbol lub symbole klasy przeznaczenia terenu) ⁸⁾ | 7.3.5. Maksymalny udział powierzchni zabudowy [%] | 7.3.6. Maksymalna wysokość zabudowy [m] | 7.3.7. Minimalny udział powierzchni biologicznie czynnej [%] |
|-----|---|--|--|--|---|---|--|
| 1 | | | <input type="checkbox"/> tak <input type="checkbox"/> nie | | | | |

8. OŚWIADCZENIE W SPRAWIE KORESPONDENCJI ELEKTRONICZNEJ

Wyrażam zgodę Nie wyrażam zgody

na doręczanie korespondencji w niniejszej sprawie za pomocą środków komunikacji elektronicznej w rozumieniu art. 2 pkt 5 ustawy z dnia 18 lipca 2002 r. o świadczeniu usług drogą elektroniczną (Dz. U. z 2020 r. poz. 344).

9. ZAŁĄCZNIKI

- Pełnomocnictwo do reprezentowania składającego pismo lub pełnomocnictwo do doręczeń (zgodnie z ustawą z dnia 16 listopada 2006 r. o opłacie skarbowej (Dz. U. z 2023 r. poz. 2111)) – jeżeli składający pismo działa przez pełnomocnika.
- Potwierdzenie uiszczenia opłaty skarbowej od pełnomocnictwa – jeżeli obowiązek uiszczenia takiej opłaty wynika z ustawy z dnia 16 listopada 2006 r. o opłacie skarbowej.
- (Nieobowiązkowo). Określenie granic terenu w formie graficznej w przypadku wskazania terenu objętego pismem jako części działki ewidencyjnej lub działek ewidencyjnych.
- (Nieobowiązkowo). Inne załączniki – w przypadku zaznaczenia pola należy podać nazwy załączników.⁹⁾

2026-02-15_UZASADNIENIE UWAG DO PROJEKTU PLANU OGÓLNEGO

10. PODPIS SKŁADAJĄCEGO PISMO (PEŁNOMOCNIKA) I DATA PODPISU

Podpis powinien być czytelny. Podpis i datę podpisu umieszcza się w przypadku składania pisma w postaci papierowej.

Podpis:

Data:

¹⁾ Można zaznaczyć więcej niż jedno pole. W ramach jednego pisma można wybrać tylko te akty, w przypadku których pismo będzie wysyłane do tego samego organu wskazanego w pkt 1. W przypadku gdy treść wniosku lub uwagi związana jest z dokumentem powiązany z aktem planowania przestrzennego (np. sporządzanej w toku procedowania aktu, w ramach strategicznej oceny oddziaływania na środowisko, prognozy oddziaływania na środowisko), należy w pkt 3 wybrać rodzaj aktu planowania przestrzennego, którego ten dokument dotyczy, po czym wprowadzić treść wniosku lub uwagi w pkt 7.1 lub 7.2.

²⁾ Nie dotyczy planu zagospodarowania przestrzennego województwa.

³⁾ Nie dotyczy planu zagospodarowania przestrzennego województwa i audytu krajobrazowego.

⁴⁾ W pkt 4 należy podać adres zamieszkania albo siedziby składającego pismo. W przypadku wypełnienia pkt 5 podaje się adres do korespondencji składającego pismo, jeżeli jest inny niż adres podany w pkt 4. W przypadku wypełnienia pkt 6 podaje się adres zamieszkania albo siedziby pełnomocnika. W przypadku większej liczby składających pismo lub pełnomocników dane kolejnych składających pismo lub pełnomocników dodaje się w formularzu albo zamieszcza na osobnych stronach i dołącza do formularza.

⁵⁾ Adres skrytki ePUAP lub adres do doręczeń elektronicznych wskazuje się w przypadku wyrażenia zgody na doręczanie korespondencji za pomocą środków komunikacji elektronicznej, z zastrzeżeniem przypadków, w których organ, zgodnie z przepisami ustawy z dnia 18 listopada 2020 r. o doręczeniach elektronicznych (Dz. U. z 2023 r. poz. 285, z późn. zm.), ma obowiązek doręczenia korespondencji na adres do doręczeń elektronicznych.

⁶⁾ Maksymalna liczba znaków w pkt 7.1. wynosi 1000, natomiast w przypadku pkt 7.2.4. wartość ta odnosi się do pojedynczego wiersza. W przypadku potrzeby dodatkowego uzasadnienia, które wykracza poza wskazany limit znaków, uzasadnienie zamieszcza się na osobnych stronach i dołącza do formularza. W przypadku większej liczby wierszy w pkt 7.2.4. kolejne wiersze dodaje się w formularzu albo zamieszcza na osobnych stronach i dołącza do formularza.

⁷⁾ W przypadku zaznaczenia pola „nie” (wskazania terenu objętego pismem jako części działki ewidencyjnej lub działek ewidencyjnych) można dodać załącznik z określeniem granic terenu w formie graficznej.

⁸⁾ Podaje się nazwę lub symbol klasy przeznaczenia terenu zgodnie ze standardami określonymi w przepisach wykonawczych wydanych na podstawie art. 16 ust. 2 ustawy z dnia 27 marca 2003 r. o planowaniu i zagospodarowaniu przestrzennym (Dz. U. z 2023 r. poz. 977, z późn. zm.).

⁹⁾ W przypadku dołączenia do pisma załączników zawierających dane osobowe, inne niż wymienione w pkt 4, 5 i 6, załączniki te należy zanonimizować, tj. ukryć dane osobowe.

KLAUZULA INFORMACYJNA **dotycząca przetwarzania danych osobowych w związku z procedurą sporządzenia** **aktu planowania przestrzennego**

Zgodnie z art. 13 ust. 1 i ust. 2 ogólnego rozporządzenia o ochronie danych osobowych z dnia 27 kwietnia 2016 r., informujemy Panią/Pana o sposobie i celu, w jakim przetwarzamy Pani/Pana dane osobowe, a także o przysługujących Pani/Panu prawach, wynikających z regulacji o ochronie danych osobowych:

1. **Administratorem** Pani/Pana danych osobowych przetwarzanych w Urzędzie Miasta Ciechanów jest Prezydent Miasta Ciechanów, działający w imieniu Gminy Miejskiej Ciechanów (dane adresowe: 06-400 Ciechanów, Plac Jana Pawła II 6).
2. Kontakt z **Inspektorem Ochrony Danych Osobowych** możliwy jest za pośrednictwem poczty elektronicznej, adres e-mail: iod@umciechanow.pl lub pisemnie na adres Administratora danych.
3. Administrator przetwarza Pani/Pana dane osobowe na podstawie obowiązujących przepisów prawa, zawartych umów oraz na podstawie udzielonej zgody.
4. Pani/Pana dane osobowe przetwarzane będą w celu wypełnienia obowiązków ustawowych ciążących na Administratorze (art. 6 ust. 1 lit c RODO), jakimi są w tym przypadku obowiązki określone w art. 13i i art. 17 ustawy z dnia 27 marca 2003 roku o planowaniu zagospodarowaniu przestrzennym (t.j. Dz. U. z 2023 r. poz. 977 ze zm.).
5. W związku z przetwarzaniem danych w celach, o których mowa w pkt 4 odbiorcami Pani/Pana danych osobowych mogą być organy władzy publicznej oraz podmioty wykonujące zadania publiczne lub działające na zlecenie organów władzy publicznej, w zakresie i w celach, które wynikają z przepisów powszechnie obowiązującego prawa oraz inne podmioty, które na podstawie stosownych umów podpisanych z Gminą Miejską Ciechanów przetwarzają dane osobowe, dla których Administratorem jest Prezydent Miasta Ciechanów.
6. Pani/Pana dane osobowe będą przechowywane przez okres wynikający z zasad określonych w Rozporządzeniu z dnia 18 stycznia 2011 roku w sprawie instrukcji kancelaryjnej, jednolitych rzeczowych wykazów akt oraz instrukcji w sprawie organizacji i zakresu działania archiwów zakładowych.
7. W związku z przetwarzaniem Pani/Pana danych osobowych, w określonych przypadkach przysługuje Pani/Panu prawo do dostępu do danych osobowych, ich sprostowania, usunięcia lub ograniczenia przetwarzania, wniesienia sprzeciwu wobec przetwarzania, a także prawo do przenoszenia danych.
8. Podanie przez Panią/Pana danych osobowych jest obowiązkowe, w sytuacji, gdy przesłankę przetwarzania danych osobowych stanowi przepis prawa lub zawarta między stronami umowa, a w pozostałym zakresie przetwarzanie Pani/Pana danych osobowych odbywa się na podstawie Pani/Pana dobrowolnej zgody.
9. W przypadku powzięcia informacji o niezgodnym z prawem przetwarzaniu przez Administratora Pani/Pana danych osobowych, przysługuje Pani/Panu prawo wniesienia skargi do organu nadzorczego właściwego w sprawach ochrony danych osobowych. (Prezesa Urzędu Ochrony Danych Osobowych).
10. Pani/Pana dane nie trafią do państwa trzeciego lub organizacji międzynarodowej oraz nie będą przetwarzane w sposób zautomatyzowany i nie będą profilowane.
11. Szczegółowe informacje na temat ochrony Pani/Pana danych osobowych, a także przysługujących z tego tytułu praw, znajdzie Pani/Pan na stronie internetowej Urzędu Miasta Ciechanów w zakładce Ochrona Danych Osobowych (www.umciechanow.pl/samorzad/Ochrona_Danych_Osobowych).



**działka nr 12 z obr.
Niechodzin-Bielin
(140201 1.0090.12)**

UZASADNIENIE UWAG DO PROJEKTU PLANU OGÓLNEGO

niedziela, 15 lutego 2026 17:14


UZASADNIENIE UWAG DO PROJEKTU PLANU OGÓLNEGO MIASTA CIECHANÓW - DOTYCZY DZIAŁKI NR 12 Z OBR. NIECHODZIN BIELIN (140201_1.0090.12)

WNIOSKI DO UWZGLĘDNIENIA W PLANIE OGÓLNYM:


Uwzględnienie części działki nr 12 z obr. Niechodzin-Bielin (140201_1.0090.12) w strefie wielofunkcyjnej z zabudową mieszkaniową jednorodzinną wraz ze strefą uzupełnienia zabudowy na całej szerokości frontu działki, na głębokość 80 metrów od granicy z działką drogową ul. Pęczcińskiej - analogicznie jak w projekcie Planu Ogólnego Gminy Ciechanów. Na określonej powyżej cz. działki parametry zabudowy zgodne z parametrami strefy 55SJ projektu Planu Ogólnego Miasta Ciechanów.

UZASADNIENIE:

1. Urząd Gminy Ciechanów przekazał do konsultacji i opiniowania Plan Ogólny, w którym na terenie będącym przedłużeniem Planu Ogólnego Miasta (wzdłuż ul. Pęczcińskiej) przewidziano strefę wielofunkcyjną z zabudową mieszkaniową jednorodzinną - ozn. 258SJ na której częściowo przewidziano strefę uzupełnienia zabudowy ozn. 126OUZ. Głębokość strefy określono na 80 m od granicy działek z działką drogową ul. Pęczcińskiej.



- Plan Ogólny Miasta Ciechanów przewiduje strefę wielofunkcyjną z zabudową mieszkaniową Jednorodzinną - ozn. 55SJ na której w całości przewidziano strefę uzupełnienia zabudowy ozn. 2 OUZ

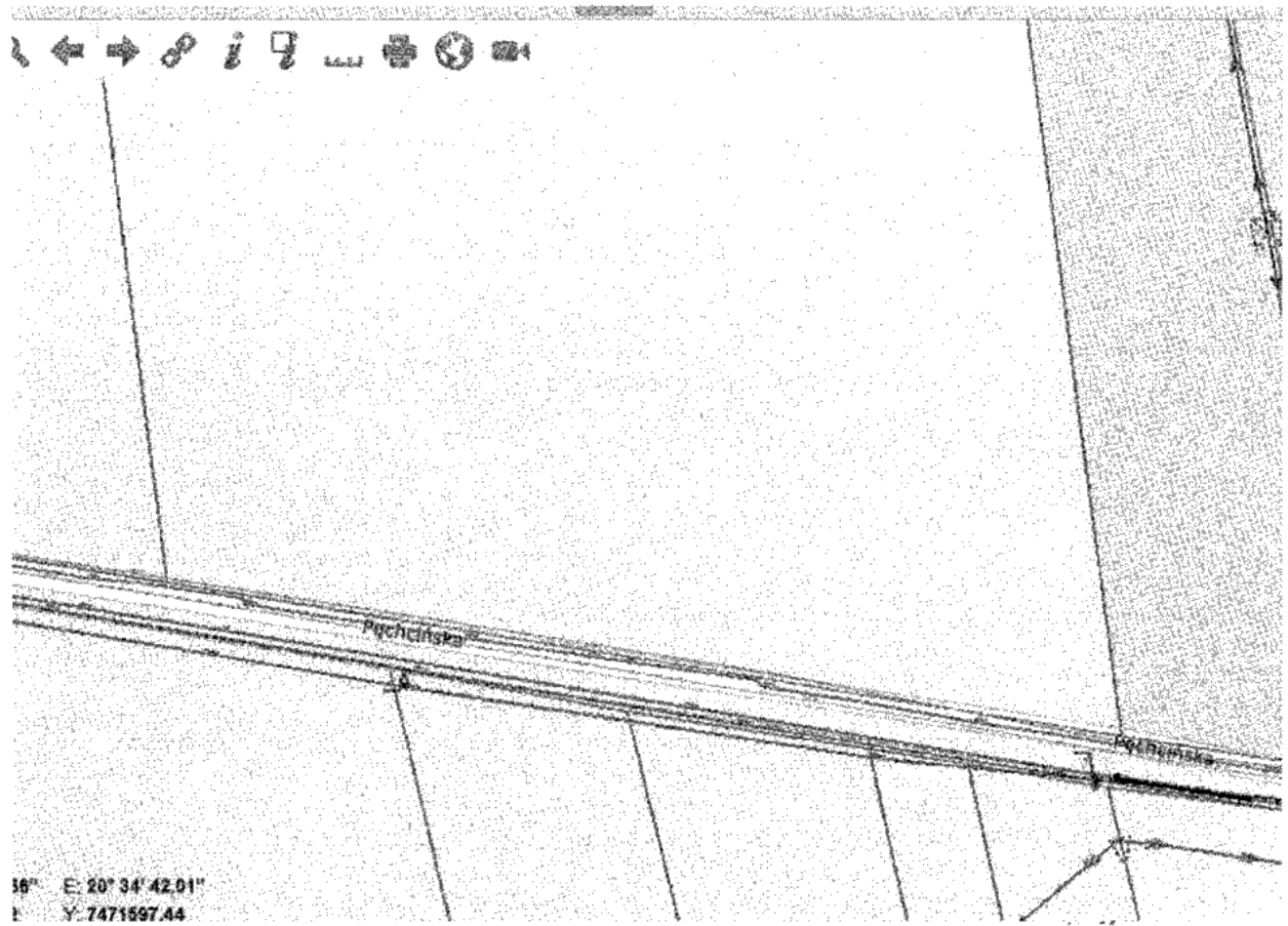


Strefa wielofunkcyjna z zabudową mieszkaniową jednorodzinną (55 z 134)

Identyfikator: PL.319R20.6403140001.P001/10C01.55SJ/02200151709190P

- Na fragmencie działki nr 12 z obr. Niechodzin-Bielin, UM wydał ostateczną Decyzję o Warunkach Zabudowy nr 89/2021 z dn. 17.09.2021 (WPP-PP.6730.61.2021.AM) ustalając warunki zabudowy dla zabudowy mieszkaniowej jednorodzinnej. Oznacza to, że możliwe było spełnienie wymagań Ustawy o Zagospodarowaniu Przestrzennym w zakresie zasady dobrego sąsiedztwa - określenie parametrów inwestycji na podstawie istniejącej zabudowy.
- Działka ma bezpośredni dostęp do technicznej infrastruktury podziemnej tj. wodociągu, gazociągu, sieci elektroenergetycznej, sieci telekomunikacyjnej - wszystkie ww. sieci znajdują się w ciągu lub bezpośredniej bliskości pasa drogowego drogi publicznej jaką jest ul. Pęchcińska

wskiego




36° E: 20° 34' 42.01"
Y: 7471597.44

5. Działka nr 12 z obr. Niechodzin-Bielin ma bezpośredni dostęp do drogi publicznej, której Zarządcą jest Prezydent Miasta Ciechanów. Do 2/3 szerokości frontu ww. działki droga ma nawierzchnię asfaltową.



WPP
2026-07-22

24.02.2026



Pismo dotyczące aktu planowania przestrzennego

4

1. ORGAN, DO KTÓREGO JEST SKŁADANE PISMO

Nazwa: URZĄD MIASTA CIECHANÓW


2. RODZAJ PISMA¹⁾

- 2.1. wniosek do projektu aktu 2.2. uwaga do konsultowanego projektu aktu²⁾
 2.3. wniosek o zmianę aktu³⁾ 2.4. wniosek o sporządzenie aktu³⁾

3. RODZAJ AKTU PLANOWANIA PRZESTRZENNEGO¹⁾

- 3.1. plan ogólny gminy
 3.2. miejscowy plan zagospodarowania przestrzennego, w tym zintegrowany plan inwestycyjny lub miejscowy plan rewitalizacji
 3.3. uchwała ustalająca zasady i warunki sytuowania obiektów małej architektury, tablic reklamowych i urządzeń reklamowych oraz ogrodzeń, ich gabaryty, standardy jakościowe oraz rodzaje materiałów budowlanych, z jakich mogą być wykonane
 3.4. audyt krajobrazowy
 3.5. plan zagospodarowania przestrzennego województwa

4. DANE SKŁADAJĄCEGO PISMO⁴⁾



Adres skrytki ePUAP lub adres do doręczeń elektronicznych⁵⁾:

4.1. Czy składający pismo jest właścicielem lub użytkownikiem wieczystym nieruchomości objętej wnioskiem lub uwagą?

- tak nie

5. ADRES DO KORESPONDENCJI SKŁADAJĄCEGO PISMO⁴⁾

(Nieobowiązkowo)

Kraj: Województwo:
Powiat: Gmina:
Ulica: Nr domu: Nr lokalu:
Miejscowość: Kod pocztowy:

6. DANE PEŁNOMOCNIKA⁴⁾

(Nieobowiązkowo)

- pełnomocnik pełnomocnik do doręczeń

Imię i nazwisko:
Kraj: Województwo:
Powiat: Gmina:
Ulica: Nr domu: Nr lokalu:
Miejscowość: Kod pocztowy:
E-mail (w przypadku gdy pełnomocnik posiada adres e-mail):
Nr tel. (nieobowiązkowo):
Adres skrytki ePUAP lub adres do doręczeń elektronicznych⁵⁾:



7. TREŚĆ PISMA

7.1. Treść⁶⁾: Proszę o powiększenie obszaru uzupełnienia zabudowy.....

a działkę nr 185/14 obręb KRUBIN.
 uzasadnienie: ni przysłała chce wnioskować o zmianę przeznaczenia
 działki na cele mieszkalne oraz wystąpić o nowe warunki zabudowy.
 Dzięki powiększeniu obszaru zabudowy uzupełnienia zabudowy
 będzie to możliwe.

7.2. (Nieobowiązkowo) W przypadku wypełnienia, należy uzupełnić każdą z kolumn tabeli.

Szczegółowe informacje dotyczące treści pisma w odniesieniu do działek ewidencyjnych:

| Lp. | 7.2.1. Nazwa aktu planowania przestrzennego | 7.2.2. Identyfikator działki lub działek ewidencyjnych | 7.2.3. Czy teren objęty pismem obejmuje całość działki lub działek ewidencyjnych ⁷⁾ | 7.2.4. Treść ⁶⁾ |
|-----|---|--|--|--|
| 1 | Plan Ogólny | 185/14 | <input checked="" type="checkbox"/> tak <input type="checkbox"/> nie | Powiększenie obszaru uzupełnienia zabudowy, w celu zmiany warunków zabudowy. |

7.3. (Nieobowiązkowo) W przypadku wypełnienia, należy uzupełnić każdą z kolumn tabeli.

Szczegółowe informacje dotyczące działek ewidencyjnych oraz niektórych parametrów – w przypadku zaznaczenia w pkt 2: wniosku do projektu aktu (pkt 2.1), uwagi do konsultowanego projektu aktu (pkt 2.2) lub wniosku o zmianę aktu (pkt 2.3) oraz w pkt 3: planu ogólnego gminy (pkt 3.1) lub miejscowego planu zagospodarowania przestrzennego, w tym zintegrowanego planu inwestycyjnego lub miejscowego planu rewitalizacji (pkt 3.2):

| Lp. | 7.3.1. Nazwa planu ogólnego gminy lub miejscowego planu zagospodarowania przestrzennego | 7.3.2. Identyfikator działki lub działek ewidencyjnych | 7.3.3. Czy teren objęty pismem obejmuje całość działki lub działek ewidencyjnych ⁷⁾ | 7.3.4. Nazwa lub nazwy klasy przeznaczenia terenu (albo symbol lub symbole klasy przeznaczenia terenu ⁸⁾ | 7.3.5. Maksymalny udział powierzchni zabudowy [%] | 7.3.6. Maksymalna wysokość zabudowy [m] | 7.3.7. Minimalny udział powierzchni biologicznie czynnej [%] |
|-----|---|--|--|---|---|---|--|
| 1 | | | <input type="checkbox"/> tak <input type="checkbox"/> nie | | | | |

8. OŚWIADCZENIE W SPRAWIE KORESPONDENCJI ELEKTRONICZNEJ

Wyrażam zgodę Nie wyrażam zgody

na doręczanie korespondencji w niniejszej sprawie za pomocą środków komunikacji elektronicznej w rozumieniu art. 2 pkt 5 ustawy z dnia 18 lipca 2002 r. o świadczeniu usług drogą elektroniczną (Dz. U. z 2020 r. poz. 344).

9. ZAŁĄCZNIKI

- Pełnomocnictwo do reprezentowania składającego pismo lub pełnomocnictwo do doręczeń (zgodnie z ustawą z dnia 16 listopada 2006 r. o opłacie skarbowej (Dz. U. z 2023 r. poz. 2111)) – jeżeli składający pismo działa przez pełnomocnika.
- Potwierdzenie uiszczenia opłaty skarbowej od pełnomocnictwa – jeżeli obowiązek uiszczenia takiej opłaty wynika z ustawy z dnia 16 listopada 2006 r. o opłacie skarbowej.
- (Nieobowiązkowo). Określenie granic terenu w formie graficznej w przypadku wskazania terenu objętego pismem jako części działki ewidencyjnej lub działek ewidencyjnych.
- (Nieobowiązkowo). Inne załączniki – w przypadku zaznaczenia pola należy podać nazwy załączników.⁹⁾

10. PODPIS SKŁADAJĄCEGO PISMO (PEŁNOMOCNIKA) I DATA PODPISU

Podpis powinien być czytelny. Podpis i datę podpisu umieszcza się w przypadku składania pisma w postaci papierowej.



¹⁾ Można zaznaczyć więcej niż jedno pole. W ramach jednego pisma można wybrać tylko te akty, w przypadku których pismo będzie wysyłane do tego samego organu wskazanego w pkt 1. W przypadku gdy treść wniosku lub uwagi związana jest z dokumentem powiązany z aktem planowania przestrzennego (np. sporządzanej w toku procedowania aktu, w ramach strategicznej oceny oddziaływania na środowisko, prognozy oddziaływania na środowisko), należy w pkt 3 wybrać rodzaj aktu planowania przestrzennego, którego ten dokument dotyczy, po czym wprowadzić treść wniosku lub uwagi w pkt 7.1 lub 7.2.

²⁾ Nie dotyczy planu zagospodarowania przestrzennego województwa.

³⁾ Nie dotyczy planu zagospodarowania przestrzennego województwa i audytu krajobrazowego.

⁴⁾ W pkt 4 należy podać adres zamieszkania albo siedziby składającego pismo. W przypadku wypełnienia pkt 5 podaje się adres do korespondencji składającego pismo, jeżeli jest inny niż adres podany w pkt 4. W przypadku wypełnienia pkt 6 podaje się adres zamieszkania albo siedziby pełnomocnika. W przypadku większej liczby składających pismo lub pełnomocników dane kolejnych składających pismo lub pełnomocników dodaje się w formularzu albo zamieszcza na osobnych stronach i dołącza do formularza.

⁵⁾ Adres skrytki ePUAP lub adres do doręczeń elektronicznych wskazuje się w przypadku wyrażenia zgody na doręczanie korespondencji za pomocą środków komunikacji elektronicznej, z zastrzeżeniem przypadków, w których organ, zgodnie z przepisami ustawy z dnia 18 listopada 2020 r. o doręczeniach elektronicznych (Dz. U. z 2023 r. poz. 285, z późn. zm.), ma obowiązek doręczenia korespondencji na adres do doręczeń elektronicznych.

⁶⁾ Maksymalna liczba znaków w pkt 7.1. wynosi 1000, natomiast w przypadku pkt 7.2.4. wartość ta odnosi się do pojedynczego wiersza. W przypadku potrzeby dodatkowego uzasadnienia, które wykracza poza wskazany limit znaków, uzasadnienie zamieszcza się na osobnych stronach i dołącza do formularza. W przypadku większej liczby wierszy w pkt 7.2.4. kolejne wiersze dodaje się w formularzu albo zamieszcza na osobnych stronach i dołącza do formularza.

⁷⁾ W przypadku zaznaczenia pola „nie” (wskazania terenu objętego pismem jako części działki ewidencyjnej lub działek ewidencyjnych) można dodać załącznik z określeniem granic terenu w formie graficznej.

⁸⁾ Podaje się nazwę lub symbol klasy przeznaczenia terenu zgodnie ze standardami określonymi w przepisach wykonawczych wydanych na podstawie art. 16 ust. 2 ustawy z dnia 27 marca 2003 r. o planowaniu i zagospodarowaniu przestrzennym (Dz. U. z 2023 r. poz. 977, z późn. zm.).

⁹⁾ W przypadku dołączenia do pisma załączników zawierających dane osobowe, inne niż wymienione w pkt 4, 5 i 6, załączniki te należy zanonimizować, tj. ukryć dane osobowe.

KLAUZULA INFORMACYJNA

dotycząca przetwarzania danych osobowych w związku z procedurą sporządzenia aktu planowania przestrzennego

Zgodnie z art. 13 ust. 1 i ust. 2 ogólnego rozporządzenia o ochronie danych osobowych z dnia 27 kwietnia 2016 r., informujemy Panią/Pana o sposobie i celu, w jakim przetwarzamy Pani/Pana dane osobowe, a także o przysługujących Pani/Panu prawach, wynikających z regulacji o ochronie danych osobowych:

1. **Administratorem** Pani/Pana danych osobowych przetwarzanych w Urzędzie Miasta Ciechanów jest Prezydent Miasta Ciechanów, działający w imieniu Gminy Miejskiej Ciechanów (dane adresowe: 06-400 Ciechanów, Plac Jana Pawła II 6).
2. Kontakt z **Inspektorem Ochrony Danych Osobowych** możliwy jest za pośrednictwem poczty elektronicznej, adres e-mail: iod@umciechanow.pl lub pisemnie na adres Administratora danych.
3. Administrator przetwarza Pani/Pana dane osobowe na podstawie obowiązujących przepisów prawa, zawartych umów oraz na podstawie udzielonej zgody.
4. Pani/Pana dane osobowe przetwarzane będą w celu wypełnienia obowiązków ustawowych ciążących na Administratorze (art. 6 ust. 1 lit c RODO), jakimi są w tym przypadku obowiązki określone w art. 13 i art. 17 ustawy z dnia 27 marca 2003 roku o planowaniu i zagospodarowaniu przestrzennym (t.j. Dz. U. z 2023 r, poz. 977 ze zm.).
5. W związku z przetwarzaniem danych w celach, o których mowa w pkt 4 odbiorcami Pani/Pana danych osobowych mogą być organy władzy publicznej oraz podmioty wykonujące zadania publiczne lub działające na zlecenie organów władzy publicznej, w zakresie i w celach, które wynikają z przepisów powszechnie obowiązującego prawa oraz inne podmioty, które na podstawie stosownych umów podpisanych z Gminą Miejską Ciechanów przetwarzają dane osobowe, dla których Administratorem jest Prezydent Miasta Ciechanów.
6. Pani/Pana dane osobowe będą przechowywane przez okres wynikający z zasad określonych w Rozporządzeniu z dnia 18 stycznia 2011 roku w sprawie instrukcji kancelaryjnej, jednolitych rzeczowych wykazów akt oraz instrukcji w sprawie organizacji i zakresu działania archiwów zakładowych.
7. W związku z przetwarzaniem Pani/Pana danych osobowych, w określonych przypadkach przysługuje Pani/Panu prawo do dostępu do danych osobowych, ich sprostowania, usunięcia lub ograniczenia przetwarzania, wniesienia sprzeciwu wobec przetwarzania, a także prawo do przenoszenia danych.
8. Podanie przez Panią/Pana danych osobowych jest obowiązkowe, w sytuacji, gdy przesłankę przetwarzania danych osobowych stanowi przepis prawa lub zawarta między stronami umowa, a w pozostałym zakresie przetwarzanie Pani/Pana danych osobowych odbywa się na podstawie Pani/Pana dobrowolnej zgody.
9. W przypadku powzięcia informacji o niezgodnym z prawem przetwarzaniu przez Administratora Pani/Pana danych osobowych, przysługuje Pani/Panu prawo wniesienia skargi do organu nadzorczego właściwego w sprawach ochrony danych osobowych. (Prezesa Urzędu Ochrony Danych Osobowych).
10. Pani/Pana dane nie trafiają do państwa trzeciego lub organizacji międzynarodowej oraz nie będą przetwarzane w sposób zautomatyzowany i nie będą profilowane.
11. Szczegółowe informacje na temat ochrony Pani/Pana danych osobowych, a także przysługujących z tego tytułu praw, znajdzie Pani/Pan na stronie internetowej Urzędu Miasta Ciechanów w zakładce Ochrona Danych Osobowych ([www.umciechanow.pl/samorzad/Ochrona Danych Osobowych](http://www.umciechanow.pl/samorzad/Ochrona%20Danych%20Osobowych)).

WPP
2026-03-02

04.03 2026


P.P.S.

Pismo dotyczące aktu planowania przestrzennego

5

1. ORGAN, DO KTÓREGO JEST SKŁADANE PISMO

Nazwa: Prezydent Miasta Ciechanów
Plac Jana Pawła II 6, 06-400 Ciechanów




2. RODZAJ PISMA¹⁾

- 2.1. wniosek do projektu aktu
- 2.2. uwaga do konsultowanego projektu aktu²⁾
- 2.3. wniosek o zmianę aktu³⁾
- 2.4. wniosek o sporządzenie aktu³⁾

3. RODZAJ AKTU PLANOWANIA PRZESTRZENNEGO¹⁾


- 3.1. plan ogólny gminy
- 3.2. miejscowy plan zagospodarowania przestrzennego, w tym zintegrowany plan inwestycyjny lub miejscowy plan rewitalizacji
- 3.3. uchwała ustalająca zasady i warunki sytuowania obiektów małej architektury, tablic reklamowych i urządzeń reklamowych oraz ogrodzeń, ich gabaryty, standardy jakościowe oraz rodzaje materiałów budowlanych, z jakich mogą być wykonane
- 3.4. audyt krajobrazowy
- 3.5. plan zagospodarowania przestrzennego województwa

4. DANE SKŁADAJĄCEGO PISMO⁴⁾



.....
kiem

5. ADRES DO KORESPONDENCJI SKŁADAJĄCEGO PISMO⁴⁾



2026-03-02 08:48:27
2026-03-02

6. DANE PEŁNOMOCNIKA⁴⁾

(Nieobowiązkowo)

- pełnomocnik
- pełnomocnik do doręczeń

Imię i nazwisko:

Kraj: Województwo:

Powiat: Gmina:

Ulica: Nr domu: Nr lokalu:

Miejscowość: Kod pocztowy:

E-mail (w przypadku gdy pełnomocnik posiada adres e-mail):

Nr tel. (nieobowiązkowo):

Adres skrytki ePUAP lub adres do doręczeń elektronicznych⁵⁾:

7. TREŚĆ PISMA

7.1. Treść⁶⁾ Wnioskuje o ustalenie terenu elektrowni słonecznej z możliwością budowy instalacji służących do przechowywania energii / instalacji służących do przechowywania energii dla działki(-ek) o numerze 140201_1.0060.337.

7.2. (Nieobowiązkowo) W przypadku wypełnienia, należy uzupełnić każdą z kolumn tabeli.

Szczegółowe informacje dotyczące treści pisma w odniesieniu do działek ewidencyjnych:

| Lp. | 7.2.1. Nazwa aktu planowania przestrzennego | 7.2.2. Identyfikator działki lub działek ewidencyjnych | 7.2.3. Czy teren objęty pismem obejmuje całość działki lub działek ewidencyjnych ⁶⁾ | 7.2.4. Treść ⁶⁾ |
|-----|---|--|--|---|
| 1 | plan ogólny Gminy miejskiej Ciechanów | 140201_1.0060.337 | <input type="checkbox"/> tak <input checked="" type="checkbox"/> nie | Składam wniosek o ustalenie terenu elektrowni słonecznej z możliwością budowy instalacji służących do przechowywania energii / instalacji służących do przechowywania energii wraz z niezbędną infrastrukturą techniczną. |

7.3. (Nieobowiązkowo) W przypadku wypełnienia, należy uzupełnić każdą z kolumn tabeli.

Szczegółowe informacje dotyczące działek ewidencyjnych oraz niektórych parametrów – w przypadku zaznaczenia w pkt 2: wniosku do projektu aktu (pkt 2.1), uwagi do konsultowanego projektu aktu (pkt 2.2) lub wniosku o zmianę aktu (pkt 2.3) oraz w pkt 3: planu ogólnego gminy (pkt 3.1) lub miejscowego planu zagospodarowania przestrzennego, w tym zintegrowanego planu inwestycyjnego lub miejscowego planu rewitalizacji (pkt 3.2):

| Lp. | 7.3.1. Nazwa planu ogólnego gminy lub miejscowego planu zagospodarowania przestrzennego | 7.3.2. Identyfikator działki lub działek ewidencyjnych | 7.3.3. Czy teren objęty pismem obejmuje całość działki lub działek ewidencyjnych ⁷⁾ | 7.3.4. Nazwa lub nazwy klasy przeznaczenia terenu (albo symbol lub symbole klasy przeznaczenia terenu) ⁷⁾ | 7.3.5. Maksymalny udział powierzchni zabudowy [%] | 7.3.6. Maksymalna wysokość zabudowy [m] | 7.3.7. Minimalny udział powierzchni biologicznie czynnej [%] |
|-----|---|--|--|--|---|---|--|
| 1 | plan ogólny Gminy miejskiej Ciechanów | 140201_1.0060.337 | <input type="checkbox"/> tak <input checked="" type="checkbox"/> nie | teren elektrowni słonecznej, teren infrastruktury technicznej, strefa: SR/SO/SU | 70 | 4 | 30 |

8. OŚWIADCZENIE W SPRAWIE KORESPONDENCJI ELEKTRONICZNEJ

Wyrażam zgodę Nie wyrażam zgody

na doręczanie korespondencji w niniejszej sprawie za pomocą środków komunikacji elektronicznej w rozumieniu art. 2 pkt 5 ustawy z dnia 18 lipca 2002 r. o świadczeniu usług drogą elektroniczną (Dz. U. z 2020 r. poz. 344).

9. ZAŁĄCZNIKI

- Pełnomocnictwo do reprezentowania składającego pismo lub pełnomocnictwo do doręczeń (zgodnie z ustawą z dnia 16 listopada 2006 r. o opłacie skarbowej (Dz. U. z 2023 r. poz. 2111)) – jeżeli składający pismo działa przez pełnomocnika.
- Potwierdzenie uiszczenia opłaty skarbowej od pełnomocnictwa – jeżeli obowiązek uiszczenia takiej opłaty wynika z ustawy z dnia 16 listopada 2006 r. o opłacie skarbowej.
- (Nieobowiązkowo). Określenie granic terenu w formie graficznej w przypadku wskazania terenu objętego pismem jako części działki ewidencyjnej lub działek ewidencyjnych.
- (Nieobowiązkowo). Inne załączniki – w przypadku zaznaczenia pola należy podać nazwy załączników.⁸⁾

10. PODPIS SKŁADAJĄCEGO PISMO (PEŁNOMOCNIKA) I DATA PODPISU

Podpis powinien być czytelny. Podpis i data podpisu umieszcza się w przypadku składania pisma w postaci papierowej.

Podpis:

Data: 25.02.2026 r.

¹⁾ Można zaznaczyć więcej niż jedno pole. W ramach jednego pisma można wybrać tylko te akty, w przypadku których pismo będzie wysyłane do tego samego organu wskazanego w pkt 1. W przypadku gdy treść wniosku lub uwagi związana jest z dokumentem powiązany z aktem planowania przestrzennego (np. sporządzanej w toku procedowania aktu, w ramach strategicznej oceny oddziaływania na środowisko, prognozy oddziaływania na środowisko), należy w pkt 3 wybrać rodzaj aktu planowania przestrzennego, którego ten dokument dotyczy, po czym wprowadzić treść wniosku lub uwagi w pkt 7.1 lub 7.2.

²⁾ Nie dotyczy planu zagospodarowania przestrzennego województwa.

³⁾ Nie dotyczy planu zagospodarowania przestrzennego województwa i audytu krajobrazowego.

⁴⁾ W pkt 4 należy podać adres zamieszkania albo siedziby składającego pismo. W przypadku wypełnienia pkt 5 podaje się adres do korespondencji składającego pismo, jeżeli jest inny niż adres podany w pkt 4. W przypadku wypełnienia pkt 6 podaje się adres zamieszkania albo siedziby pełnomocnika. W przypadku większej liczby składających pismo lub pełnomocników dane kolejnych składających pismo lub pełnomocników dodaje się w formularzu albo zamieszcza na osobnych stronach i dołącza do formularza.

⁵⁾ Adres skrytki ePUAP lub adres do doręczeń elektronicznych wskazuje się w przypadku wyrażenia zgody na doręczanie korespondencji za pomocą środków komunikacji elektronicznej, z zastrzeżeniem przypadków, w których organ, zgodnie z przepisami ustawy z dnia 18 listopada 2020 r. o doręczeniach elektronicznych (Dz. U. z 2023 r. poz. 285, z późn. zm.), ma obowiązek doręczenia korespondencji na adres do doręczeń elektronicznych.

⁶⁾ W przypadku zaznaczenia pola „nie” (wskazania terenu objętego pismem jako części działki ewidencyjnej lub działek ewidencyjnych) można dodać załącznik z określeniem granic terenu w formie graficznej.

⁷⁾ Podaje się nazwę lub symbol klasy przeznaczenia terenu zgodnie ze standardami określonymi w przepisach wykonawczych wydanych na podstawie art. 16 ust. 2 ustawy z dnia 27 marca 2003 r. o planowaniu i zagospodarowaniu przestrzennym (Dz. U. z 2023 r. poz. 977, z późn. zm.).

⁸⁾ W przypadku dołączenia do pisma załączników zawierających dane osobowe, inne niż wymienione w pkt 4, 5 i 6, załączniki te należy zanonimizować, tj. ukryć dane osobowe.

Załącznik graficzny nr 1
Obszar objęty wnioskiem
Krubin, dz. 337

140201_1.0060.337

- teren objęty wnioskiem
- działka ewidencyjna



10.03.2026

P.P.S.
⑥

WPP

2026-03-09

W

Ciechanów, 05.03.2026 r.



W P Ł Y N E J
KANCELARIA OGÓLNA
Urzędu Miasta Ciechanów

2026-03-06

liczba załączników. 6/83/2026/P

WPP

PREZYDENT MIASTA
CIECHANÓW

Uzupełnienie do: Pismo dotyczące aktu planowania przestrzennego.


W związku ze złożonym pismem z dnia 3 marca 2026 r. wnosząc o objęcie działek nr 77/2 oraz 75/8 w Ciechanowie obszarem uzupełnienia zabudowy.



PP/1037497
2026-03-06 11:05:46
2026-03-06

WPD
2026-03-03

04.03.2026



Pismo dotyczące aktu planowania przestrzennego

PREZYDENT MIASTA

1. ORGAN, DO KTÓREGO JEST SKŁADANE PISMO

Nazwa: URZĘD GMINY CIECHANÓW


2. RODZAJ PISMA¹⁾

- 2.1. wniosek do projektu aktu
- 2.2. uwaga do konsultowanego projektu aktu²⁾
- 2.3. wniosek o zmianę aktu³⁾
- 2.4. wniosek o sporządzenie aktu³⁾

3. RODZAJ AKTU PLANOWANIA PRZESTRZENNEGO¹⁾

- 3.1. plan ogólny gminy
- 3.2. miejscowy plan zagospodarowania przestrzennego, w tym zintegrowany plan inwestycyjny lub miejscowy plan rewitalizacji
- 3.3. uchwała ustalająca zasady i warunki sytuowania obiektów małej architektury, tablic reklamowych i urządzeń reklamowych oraz ogrodzeń, ich gabaryty, standardy jakościowe oraz rodzaje materiałów budowlanych, z jakich mogą być wykonane
- 3.4. audyt krajobrazowy
- 3.5. plan zagospodarowania przestrzennego województwa

4. DANE SKŁADAJĄCEGO PISMO⁴⁾



Adres skrytki ePUAP lub adres do doręczeń elektronicznych⁵⁾:

4.1. Czy składający pismo jest właścicielem lub użytkownikiem wieczystym nieruchomości objętej wnioskiem lub uwagą?

- tak
- nie

5. ADRES DO KORESPONDENCJI SKŁADAJĄCEGO PISMO⁴⁾

(Nieobowiązkowo)

Kraj: Województwo:

Powiat: Gmina:

Ulica: Nr domu: Nr lokalu:

Miejscowość: Kod pocztowy:

6. DANE PEŁNOMOCNIKA⁴⁾

(Nieobowiązkowo)

- pełnomocnik
- pełnomocnik do doręczeń

Imię i nazwisko:

Kraj: Województwo:

Powiat: Gmina:

Ulica: Nr domu: Nr lokalu:

Miejscowość: Kod pocztowy:

E-mail (w przypadku gdy pełnomocnik posiada adres e-mail):

Nr tel. (nieobowiązkowo):

Adres skrytki ePUAP lub adres do doręczeń elektronicznych⁵⁾:



7. TREŚĆ PISMA

7.1. Treść⁶⁾ DZIAŁKA 77/2, 75/8 CIECHANÓW

Proszę uwzględnić przedmiotowe działki w nast. zakresie:

- produkcja płyt, arkuszy, rurek i kształtkowników z tworzyw sztucznych (proces chemiczny) PKD 2221 z
- recykling chemiczny tworzyw sztucznych

7.2. (Nieobowiązkowo) W przypadku wypełnienia, należy uzupełnić każdą z kolumn tabeli.

Szczegółowe informacje dotyczące treści pisma w odniesieniu do działek ewidencyjnych:

| Lp. | 7.2.1. Nazwa aktu planowania przestrzennego | 7.2.2. Identyfikator działki lub działek ewidencyjnych | 7.2.3. Czy teren objęty pismem obejmuje całość działki lub działek ewidencyjnych ⁷⁾ | 7.2.4. Treść ⁶⁾ |
|-----|---|--|--|----------------------------|
| 1 | | | <input type="checkbox"/> tak <input type="checkbox"/> nie | |

7.3. (Nieobowiązkowo) W przypadku wypełnienia, należy uzupełnić każdą z kolumn tabeli.

Szczegółowe informacje dotyczące działek ewidencyjnych oraz niektórych parametrów – w przypadku zaznaczenia w pkt 2: wniosku do projektu aktu (pkt 2.1), uwagi do konsultowanego projektu aktu (pkt 2.2) lub wniosku o zmianę aktu (pkt 2.3) oraz w pkt 3: planu ogólnego gminy (pkt 3.1) lub miejscowego planu zagospodarowania przestrzennego, w tym zintegrowanego planu inwestycyjnego lub miejscowego planu rewitalizacji (pkt 3.2):

| Lp. | 7.3.1. Nazwa planu ogólnego gminy lub miejscowego planu zagospodarowania przestrzennego | 7.3.2. Identyfikator działki lub działek ewidencyjnych | 7.3.3. Czy teren objęty pismem obejmuje całość działki lub działek ewidencyjnych ⁷⁾ | 7.3.4. Nazwa lub nazwy klasy przeznaczenia terenu (albo symbol lub symbole klasy przeznaczenia terenu) ⁸⁾ | 7.3.5. Maksymalny udział powierzchni zabudowy [%] | 7.3.6. Maksymalna wysokość zabudowy [m] | 7.3.7. Minimalny udział powierzchni biologicznie czynnej [%] |
|-----|---|--|--|--|---|---|--|
| 1 | | | <input type="checkbox"/> tak <input type="checkbox"/> nie | | | | |

8. OŚWIADCZENIE W SPRAWIE KORESPONDENCJI ELEKTRONICZNEJ

Wyrażam zgodę Nie wyrażam zgody

na doręczanie korespondencji w niniejszej sprawie za pomocą środków komunikacji elektronicznej w rozumieniu art. 2 pkt 5 ustawy z dnia 18 lipca 2002 r. o świadczeniu usług drogą elektroniczną (Dz. U. z 2020 r. poz. 344).

9. ZAŁĄCZNIKI

- Pełnomocnictwo do reprezentowania składającego pismo lub pełnomocnictwo do doręczeń (zgodnie z ustawą z dnia 16 listopada 2006 r. o opłacie skarbowej (Dz. U. z 2023 r. poz. 2111)) – jeżeli składający pismo działa przez pełnomocnika.
- Potwierdzenie uiszczenia opłaty skarbowej od pełnomocnictwa – jeżeli obowiązek uiszczenia takiej opłaty wynika z ustawy z dnia 16 listopada 2006 r. o opłacie skarbowej.
- (Nieobowiązkowo). Określenie granic terenu w formie graficznej w przypadku wskazania terenu objętego pismem jako części działki ewidencyjnej lub działek ewidencyjnych.
- (Nieobowiązkowo). Inne załączniki – w przypadku zaznaczenia pola należy podać nazwy załączników.⁹⁾

10. PODPIS SKŁADAJĄCEGO PISMO (PEŁNOMOCNIKA) I DATA PODPISU

Podpis powinien być czytelny. Podpis i data podpisu umieszcza się w przypadku składania pisma w postaci papierowej.

.....

WPP
2026-03-03

04.03.2026

P.P.S.

7

Pismo dotyczące aktu planowania przestrzennego

1. ORGAN, DO KTÓREGO JEST SKŁADANE PISMO

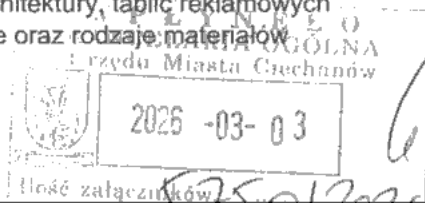
Nazwa: PREZYDENT MIASTA CIECHANÓW (URZĄD MIASTA)

2. RODZAJ PISMA¹⁾

- 2.1. wniosek do projektu aktu 2.2. uwaga do konsultowanego projektu aktu²⁾
 2.3. wniosek o zmianę aktu³⁾ 2.4. wniosek o sporządzenie aktu³⁾

3. RODZAJ AKTU PLANOWANIA PRZESTRZENNEGO¹⁾

- 3.1. plan ogólny gminy
 3.2. miejscowy plan zagospodarowania przestrzennego, w tym zintegrowany plan inwestycyjny lub miejscowy plan rewitalizacji
 3.3. uchwała ustalająca zasady i warunki sytuowania obiektów małej architektury, tablic reklamowych i urządzeń reklamowych oraz ogrodzeń, ich gabaryty, standardy jakościowe oraz rodzaje materiałów budowlanych, z jakich mogą być wykonane
 3.4. audyt krajobrazowy
 3.5. plan zagospodarowania przestrzennego województwa



4. DANE SKŁADAJĄCEGO PISMA⁴⁾

4.1. Czy składający pismo jest właścicielem lub użytkownikiem wieczystym nieruchomości objętej wnioskiem lub uwagą?

tak nie

5. ADRES DO KORESPONDENCJI SKŁADAJĄCEGO PISMO⁴⁾

(Nieobowiązkowo)

Kraj: Województwo: J.W.
Powiat: Gmina:
Ulica: Nr domu: Nr lokalu:
Miejscowość: Kod pocztowy:

6. DANE PEŁNOMOCNIKA⁴⁾

(Nieobowiązkowo)

pełnomocnik pełnomocnik do doręczeń

Imię i nazwisko:
Kraj: Województwo:
Powiat: Gmina:
Ulica: Nr domu: Nr lokalu:
Miejscowość: Kod pocztowy:
E-mail (w przypadku gdy pełnomocnik posiada adres e-mail):
Nr tel. (nieobowiązkowo):
Adres skrytki ePUAP lub adres do doręczeń elektronicznych⁵⁾:

7. TREŚĆ PISMA

7.1. Treść⁶⁾:



PP/1037064
2026-03-03 08:22:31
2026-03-03



ROZSZERZENIE OBSZARU ZABUDOWY
DZIAŁKĘ NR 99/9

7.2. (Nieobowiązkowo) W przypadku wypełnienia, należy uzupełnić każdą z kolumn tabeli.

Szczegółowe informacje dotyczące treści pisma w odniesieniu do działek ewidencyjnych:

| Lp. | 7.2.1. Nazwa aktu planowania przestrzennego | 7.2.2. Identyfikator działki lub działek ewidencyjnych | 7.2.3. Czy teren objęty pismem obejmuje całość działki lub działek ewidencyjnych ⁷⁾ | 7.2.4. Treść ⁸⁾ |
|-----|---|--|--|----------------------------|
| 1 | | | <input type="checkbox"/> tak <input type="checkbox"/> nie | |

7.3. (Nieobowiązkowo) W przypadku wypełnienia, należy uzupełnić każdą z kolumn tabeli.

Szczegółowe informacje dotyczące działek ewidencyjnych oraz niektórych parametrów – w przypadku zaznaczenia w pkt 2: wniosku do projektu aktu (pkt 2.1), uwagi do konsultowanego projektu aktu (pkt 2.2) lub wniosku o zmianę aktu (pkt 2.3) oraz w pkt 3: planu ogólnego gminy (pkt 3.1) lub miejscowego planu zagospodarowania przestrzennego, w tym zintegrowanego planu inwestycyjnego lub miejscowego planu rewitalizacji (pkt 3.2):

| Lp. | 7.3.1. Nazwa planu ogólnego gminy lub miejscowego planu zagospodarowania przestrzennego | 7.3.2. Identyfikator działki lub działek ewidencyjnych | 7.3.3. Czy teren objęty pismem obejmuje całość działki lub działek ewidencyjnych ⁷⁾ | 7.3.4. Nazwa lub nazwy klasy przeznaczenia terenu (albo symbol lub symbole klasy przeznaczenia terenu) ⁸⁾ | 7.3.5. Maksymalny udział powierzchni zabudowy [%] | 7.3.6. Maksymalna wysokość zabudowy [m] | 7.3.7. Minimalny udział powierzchni biologicznie czynnej [%] |
|-----|---|--|--|--|---|---|--|
| 1 | | | <input type="checkbox"/> tak <input type="checkbox"/> nie | | | | |

8. OŚWIADCZENIE W SPRAWIE KORESPONDENCJI ELEKTRONICZNEJ

Wyrażam zgodę Nie wyrażam zgody

na doręczanie korespondencji w niniejszej sprawie za pomocą środków komunikacji elektronicznej w rozumieniu art. 2 pkt 5 ustawy z dnia 18 lipca 2002 r. o świadczeniu usług drogą elektroniczną (Dz. U. z 2020 r. poz. 344).

9. ZAŁĄCZNIKI

- Pełnomocnictwo do reprezentowania składającego pismo lub pełnomocnictwo do doręczeń (zgodnie z ustawą z dnia 16 listopada 2006 r. o opłacie skarbowej (Dz. U. z 2023 r. poz. 2111)) – jeżeli składający pismo działa przez pełnomocnika.
- Potwierdzenie uiszczenia opłaty skarbowej od pełnomocnictwa – jeżeli obowiązek uiszczenia takiej opłaty wynika z ustawy z dnia 16 listopada 2006 r. o opłacie skarbowej.
- (Nieobowiązkowo). Określenie granic terenu w formie graficznej w przypadku wskazania terenu objętego pismem jako części działki ewidencyjnej lub działek ewidencyjnych.
- (Nieobowiązkowo). Inne załączniki – w przypadku zaznaczenia pola należy podać nazwy załączników.⁹⁾

10. PODPIS SKŁADAJĄCEGO PISMO (PEŁNOMOCNIKA) I DATA PODPISU

Podpis powinien być czytelny. Podpis i datę podpisu umieszcza się w przypadku składania pisma w postaci papierowej.



¹⁾ Można zaznaczyć więcej niż jedno pole. W ramach jednego pisma można wybrać tylko te akty, w przypadku których pismo będzie wysyłane do tego samego organu wskazanego w pkt 1. W przypadku gdy treść wniosku lub uwagi związana jest z dokumentem powiązany z aktem planowania przestrzennego (np. sporządzanej w toku procedowania aktu, w ramach strategicznej oceny oddziaływania na środowisko, prognozy oddziaływania na środowisko), należy w pkt 3 wybrać rodzaj aktu planowania przestrzennego, którego ten dokument dotyczy, po czym wprowadzić treść wniosku lub uwagi w pkt 7.1 lub 7.2.

²⁾ Nie dotyczy planu zagospodarowania przestrzennego województwa.

³⁾ Nie dotyczy planu zagospodarowania przestrzennego województwa i audytu krajobrazowego.

⁴⁾ W pkt 4 należy podać adres zamieszkania albo siedziby składającego pismo. W przypadku wypełnienia pkt 5 podaje się adres do korespondencji składającego pismo, jeżeli jest inny niż adres podany w pkt 4. W przypadku wypełnienia pkt 6 podaje się adres zamieszkania albo siedziby pełnomocnika. W przypadku większej liczby składających pismo lub pełnomocników dane kolejnych składających pismo lub pełnomocników dodaje się w formularzu albo zamieszcza na osobnych stronach i dołącza do formularza.

⁵⁾ Adres skrytki ePUAP lub adres do doręczeń elektronicznych wskazuje się w przypadku wyrażenia zgody na doręczanie korespondencji za pomocą środków komunikacji elektronicznej, z zastrzeżeniem przypadków, w których organ, zgodnie z przepisami ustawy z dnia 18 listopada 2020 r. o doręczeniach elektronicznych (Dz. U. z 2023 r. poz. 285, z późn. zm.), ma obowiązek doręczenia korespondencji na adres do doręczeń elektronicznych.

⁶⁾ Maksymalna liczba znaków w pkt 7.1, wynosi 1000, natomiast w przypadku pkt 7.2.4. wartość ta odnosi się do pojedynczego wiersza. W przypadku potrzeby dodatkowego uzasadnienia, które wykracza poza wskazany limit znaków, uzasadnienie zamieszcza się na osobnych stronach i dołącza do formularza. W przypadku większej liczby wierszy w pkt 7.2.4. kolejne wiersze dodaje się w formularzu albo zamieszcza na osobnych stronach i dołącza do formularza.

⁷⁾ W przypadku zaznaczenia pola „nie” (wskazania terenu objętego pismem jako części działki ewidencyjnej lub działek ewidencyjnych) można dodać załącznik z określeniem granic terenu w formie graficznej.

⁸⁾ Podaje się nazwę lub symbol klasy przeznaczenia terenu zgodnie ze standardami określonymi w przepisach wykonawczych wydanych na podstawie art. 16 ust. 2 ustawy z dnia 27 marca 2003 r. o planowaniu i zagospodarowaniu przestrzennym (Dz. U. z 2023 r. poz. 977, z późn. zm.).

⁹⁾ W przypadku dołączenia do pisma załączników zawierających dane osobowe, inne niż wymienione w pkt 4, 5 i 6, załączniki te należy zanonimizować, tj. ukryć dane osobowe.

KLAUZULA INFORMACYJNA **dotycząca przetwarzania danych osobowych w związku z procedurą sporządzenia** **aktu planowania przestrzennego**

Zgodnie z art. 13 ust. 1 i ust. 2 ogólnego rozporządzenia o ochronie danych osobowych z dnia 27 kwietnia 2016 r., informujemy Panią/Pana o sposobie i celu, w jakim przetwarzamy Pani/Pana dane osobowe, a także o przysługujących Pani/Panu prawach, wynikających z regulacji o ochronie danych osobowych:


1. **Administratorem** Pani/Pana danych osobowych przetwarzanych w Urzędzie Miasta Ciechanów jest Prezydent Miasta Ciechanów, działający w imieniu Gminy Miejskiej Ciechanów (dane adresowe: 06-400 Ciechanów, Plac Jana Pawła II 6).
2. Kontakt z **Inspektorem Ochrony Danych Osobowych** możliwy jest za pośrednictwem poczty elektronicznej, adres e-mail: iod@umciechanow.pl lub pisemnie na adres Administratora danych.
3. Administrator przetwarza Pani/Pana dane osobowe na podstawie obowiązujących przepisów prawa, zawartych umów oraz na podstawie udzielonej zgody.
4. Pani/Pana dane osobowe przetwarzane będą w celu wypełnienia obowiązków ustawowych ciążyących na Administratorze (art. 6 ust. 1 lit c RODO), jakimi są w tym przypadku obowiązki określone w art. 13i i art. 17 ustawy z dnia 27 marca 2003 roku o planowaniu zagospodarowaniu przestrzennym (t.j. Dz. U. z 2023 r. poz. 977 ze zm.).
5. W związku z przetwarzaniem danych w celach, o których mowa w pkt 4 odbiorcami Pani/Pana danych osobowych mogą być organy władzy publicznej oraz podmioty wykonujące zadania publiczne lub działające na zlecenie organów władzy publicznej, w zakresie i w celach, które wynikają z przepisów powszechnie obowiązującego prawa oraz inne podmioty, które na podstawie stosownych umów podpisanych z Gminą Miejską Ciechanów przetwarzają dane osobowe, dla których Administratorem jest Prezydent Miasta Ciechanów.
6. Pani/Pana dane osobowe będą przechowywane przez okres wynikający z zasad określonych w Rozporządzeniu z dnia 18 stycznia 2011 roku w sprawie instrukcji kancelaryjnej, jednolitych rzeczowych wykazów akt oraz instrukcji w sprawie organizacji i zakresu działania archiwów zakładowych.
7. W związku z przetwarzaniem Pani/Pana danych osobowych, w określonych przypadkach przysługuje Pani/Panu prawo do dostępu do danych osobowych, ich sprostowania, usunięcia lub ograniczenia przetwarzania, wniesienia sprzeciwu wobec przetwarzania, a także prawo do przenoszenia danych.
8. Podanie przez Panią/Pana danych osobowych jest obowiązkowe, w sytuacji, gdy przesłankę przetwarzania danych osobowych stanowi przepis prawa lub zawarta między stronami umowa, a w pozostałym zakresie przetwarzanie Pani/Pana danych osobowych odbywa się na podstawie Pani/Pana dobrowolnej zgody.
9. W przypadku powzięcia informacji o niezgodnym z prawem przetwarzaniu przez Administratora Pani/Pana danych osobowych, przysługuje Pani/Panu prawo wniesienia skargi do organu nadzorczego właściwego w sprawach ochrony danych osobowych. (Prezesa Urzędu Ochrony Danych Osobowych).
10. Pani/Pana dane nie trafią do państwa trzeciego lub organizacji międzynarodowej oraz nie będą przetwarzane w sposób zautomatyzowany i nie będą profilowane.
11. Szczegółowe informacje na temat ochrony Pani/Pana danych osobowych, a także przysługujących z tego tytułu praw, znajdzie Pani/Pan na stronie internetowej Urzędu Miasta Ciechanów w zakładce Ochrona Danych Osobowych ([www.umciechanow.pl/samorzad/Ochrona Danych Osobowych](http://www.umciechanow.pl/samorzad/Ochrona%20Danych%20Osobowych)).

WPP
2026 -03- 0 4

09.07.2026

PPS

Pismo dotyczące aktu planowania przestrzennego



8

1. ORGAN, DO KTÓREGO JEST SKŁADANE PISMO

Nazwa: PREZIDENT MIASTA CIECHANÓW

2. RODZAJ PISMA¹⁾

- 2.1. wniosek do projektu aktu
 2.2. uwaga do konsultowanego projektu aktu²⁾
 2.3. wniosek o zmianę aktu³⁾
 2.4. wniosek o sporządzenie aktu³⁾

3. RODZAJ AKTU PLANOWANIA PRZESTRZENNEGO¹⁾

- 3.1. plan ogólny gminy
 3.2. miejscowy plan zagospodarowania przestrzennego, w tym zintegrowany plan inwestycyjny lub miejscowy plan rewitalizacji
 3.3. uchwała ustalająca zasady i warunki sytuowania obiektów małej architektury, tablic reklamowych i urządzeń reklamowych oraz ogrodzeń, ich gabaryty, standardy jakościowe oraz rodzaje materiałów budowlanych, z jakich mogą być wykonane
 3.4. audyt krajobrazowy
 3.5. plan zagospodarowania przestrzennego województwa

4. DANE SKŁADAJĄCEGO PISMO¹⁾



tak nie

5. ADRES DO KORESPONDENCJI SKŁADAJĄCEGO PISMO⁴⁾

(Nieobowiązkowo)


Kraj: Województwo: J.W.
Powiat: Gmina:
Ulica: Nr domu: Nr lokalu:
Miejscowość: Kod pocztowy:

6. DANE PEŁNOMOCNIKA⁴⁾

(Nieobowiązkowo)

pełnomocnik pełnomocnik do doręczeń

Imię i nazwisko:
Kraj: Województwo:
Powiat: Gmina:
Ulica: Nr domu: Nr lokalu:
Miejscowość: Kod pocztowy:
E-mail (w przypadku gdy pełnomocnik posiada adres e-mail):
Nr tel. (nieobowiązkowo):
Adres skrytki ePUAP lub adres do doręczeń elektronicznych⁵⁾:



PP/1037202
2026-03-04 08:20:34
2026-03-03

7. TREŚĆ PISMA

7.1. Treść⁶⁾: JESTEŚMY WSPÓŁWYASCICIELAMI DZIAŁEK NR EW. 404/4 I 404/5

POŁOŻONYCH W CIECHANOWIE OBRĘB NIECHODZIN-BIELIN. W OGÓLNYM PLANIE ZAGOSPODAROWANIA GMINY MIEJSKIEJ CIECHANÓW DLA DZIAŁEK TYCH PRZEJĘTO STREFA USŁUG. UWAGA DOTYCH POSZERZENIA STREFY USŁUG O OBSZAR UZUPEŁNIENIA ZABUDOWY.

NADMIENIAM, ŻE NA DZIAŁKACH SASIEDNICZACH ZOSTAŁY WYBUDOWANE DOPY MIESZKALNE DLA KTÓRYCH ZEZWOLENIEM BYŁY DECYZJE O WARUNKACH ZABUDOWY.

7.2. (Nieobowiązkowo) W przypadku wypełnienia, należy uzupełnić każdą z kolumn tabeli.

Szczegółowe informacje dotyczące treści pisma w odniesieniu do działek ewidencyjnych:

| Lp. | 7.2.1. Nazwa aktu planowania przestrzennego | 7.2.2. Identyfikator działki lub działek ewidencyjnych | 7.2.3. Czy teren objęty pismem obejmuje całość działki lub działek ewidencyjnych ⁷⁾ | 7.2.4. Treść ⁶⁾ |
|-----|---|--|--|----------------------------|
| 1 | | | <input type="checkbox"/> tak <input type="checkbox"/> nie | |

7.3. (Nieobowiązkowo) W przypadku wypełnienia, należy uzupełnić każdą z kolumn tabeli.

Szczegółowe informacje dotyczące działek ewidencyjnych oraz niektórych parametrów – w przypadku zaznaczenia w pkt 2: wniosku do projektu aktu (pkt 2.1), uwagi do konsultowanego projektu aktu (pkt 2.2) lub wniosku o zmianę aktu (pkt 2.3) oraz w pkt 3: planu ogólnego gminy (pkt 3.1) lub miejscowego planu zagospodarowania przestrzennego, w tym zintegrowanego planu inwestycyjnego lub miejscowego planu rewitalizacji (pkt 3.2):

| Lp. | 7.3.1. Nazwa planu ogólnego gminy lub miejscowego planu zagospodarowania przestrzennego | 7.3.2. Identyfikator działki lub działek ewidencyjnych | 7.3.3. Czy teren objęty pismem obejmuje całość działki lub działek ewidencyjnych ⁷⁾ | 7.3.4. Nazwa lub nazwy klasy przeznaczenia terenu (albo symbol lub symbole klasy przeznaczenia terenu) ⁸⁾ | 7.3.5. Maksymalny udział powierzchni zabudowy [%] | 7.3.6. Maksymalna wysokość zabudowy [m] | 7.3.7. Minimalny udział powierzchni biologicznie czynnej [%] |
|-----|---|--|--|--|---|---|--|
| 1 | | | <input type="checkbox"/> tak <input type="checkbox"/> nie | | | | |

8. OŚWIADCZENIE W SPRAWIE KORESPONDENCJI ELEKTRONICZNEJ

Wyrażam zgodę Nie wyrażam zgody

na doręczanie korespondencji w niniejszej sprawie za pomocą środków komunikacji elektronicznej w rozumieniu art. 2 pkt 5 ustawy z dnia 18 lipca 2002 r. o świadczeniu usług drogą elektroniczną (Dz. U. z 2020 r. poz. 344).

9. ZAŁĄCZNIKI

- Pełnomocnictwo do reprezentowania składającego pismo lub pełnomocnictwo do doręczeń (zgodnie z ustawą z dnia 16 listopada 2006 r. o opłacie skarbowej (Dz. U. z 2023 r. poz. 2111)) – jeżeli składający pismo działa przez pełnomocnika.
- Potwierdzenie uiszczenia opłaty skarbowej od pełnomocnictwa – jeżeli obowiązek uiszczenia takiej opłaty wynika z ustawy z dnia 16 listopada 2006 r. o opłacie skarbowej.
- (Nieobowiązkowo). Określenie granic terenu w formie graficznej w przypadku wskazania terenu objętego pismem jako części działki ewidencyjnej lub działek ewidencyjnych.
- (Nieobowiązkowo). Inne załączniki – w przypadku zaznaczenia pola należy podać nazwy załączników.⁹⁾

10. PODPIS SKŁADAJĄCEGO PISMO (PEŁNOMOCNIKA) I DATA PODPISU

Podpis powinien być czytelny. Podpis i datę podpisu umieszcza się w przypadku składania pisma w postaci papierowej.



2

WPP
2026 -03-04
u

04.03.2026
P.D.S.f

Pismo dotyczące aktu planowania przestrzennego

9

1. ORGAN, DO KTÓREGO JEST SKŁADANE PISMO


Nazwa:PREZYDENT MIASTA CIECHANÓW.....

2. RODZAJ PISMA¹⁾


- 2.1. wniosek do projektu aktu 2.2. uwaga do konsultowanego projektu aktu²⁾
- 2.3. wniosek o zmianę aktu³⁾ 2.4. wniosek o sporządzenie aktu³⁾

3. RODZAJ AKTU PLANOWANIA PRZESTRZENNEGO¹⁾

- 3.1. plan ogólny gminy (ZMIANY DO PROJEKTU)
- 3.2. miejscowy plan zagospodarowania przestrzennego, w tym zintegrowany plan inwestycyjny lub miejscowy plan rewitalizacji
- 3.3. uchwała ustalająca zasady i warunki sytuowania obiektów małej architektury, tablic reklamowych i urządzeń reklamowych oraz ogrodzeń, ich gabaryty, standardy jakościowe oraz rodzaje materiałów budowlanych, z jakich mogą być wykonane
- 3.4. audyt krajobrazowy
- 3.5. plan zagospodarowania przestrzennego województwa



4. DANE SKŁADAJĄCEGO PISMO⁴⁾



8611266

Adres skrytki ePUAP lub adres do doręczeń elektronicznych⁵⁾:

4.1. Czy składający pismo jest właścicielem lub użytkownikiem wieczystym nieruchomości objętej wnioskiem lub uwagą?

- tak nie

5. ADRES DO KORESPONDENCJI SKŁADAJĄCEGO PISMO⁴⁾

(Nieobowiązkowo) JW

Kraj: Województwo:

Powiat: Gmina:

Ulica: Nr domu: Nr lokalu:

Miejscowość: Kod pocztowy:

6. DANE PEŁNOMOCNIKA⁴⁾

(Nieobowiązkowo)

- pełnomocnik pełnomocnik do doręczeń

Imię i nazwisko:

Kraj: Województwo:

Powiat: Gmina:

Ulica: Nr domu: Nr lokalu:

Miejscowość: Kod pocztowy:

E-mail (w przypadku gdy pełnomocnik posiada adres e-mail):

Nr tel. (nieobowiązkowo):

Adres skrytki ePUAP lub adres do doręczeń elektronicznych⁵⁾:



PP/1037175
2026-03-03 13:16:04
2026-03-03

7. TREŚĆ PISMA

7.1. Treść⁶⁾.....SKŁADAM WNIOSEK O ZMIANĘ ZAPISÓW W PROJEKCIE PLANU OGÓLNEGO. WNIOSKUJĘ O ZMIANĘ NA MOJEJ DZIAŁCE STREFY OTWARTEJ NA STREFE WIELOFUNKCYJNA z zabudową mieszkaniową jednorodzinną , profil podstawowy teren zabudowy mieszkaniowej jednorodzinnej, teren usług, teren komunikacji, teren zieleni urządzonej, teren ogrodów działkowych, teren infrastruktury technicznej) .
DLA PRZEDMIOTOWEGO TERENU OBOWIĄZYWAŁO STUDIUM UWARUNKOWAŃ W KTÓRYCH DEKLAROWANO SPORZĄDZENIE MIEJSCOWEGO PLANU ZAGOSPODAROWANIA PRZESTRZENNEGO MPZP III (A.11.MN)

7.2. (Nieobowiązkowo) W przypadku wypełnienia, należy uzupełnić każdą z kolumn tabeli.

Szczegółowe informacje dotyczące treści pisma w odniesieniu do działek ewidencyjnych:

| Lp. | 7.2.1. Nazwa aktu planowania przestrzennego | 7.2.2. Identyfikator działki lub działek ewidencyjnych | 7.2.3. Czy teren objęty pismem obejmuje całość działki lub działek ewidencyjnych ⁷⁾ | 7.2.4. Treść ⁶⁾ |
|-----|---|--|--|---|
| 1 | PLAN OGÓLNY MIASTA CIECHANÓW | 140201_1.0020.4266 | <input checked="" type="checkbox"/> tak <input type="checkbox"/> nie | 1. ZMIANĘ <u>STREFY OTWARTEJ NA STREFE WIELOFUNKCYJNA</u> z zabudową mieszkaniową jednorodzinną , profil podstawowy teren zabudowy mieszkaniowej jednorodzinnej, teren usług, teren komunikacji, teren zieleni urządzonej, teren ogrodów działkowych, teren infrastruktury technicznej) |
| 2 | | | | |

7.3. (Nieobowiązkowo) W przypadku wypełnienia, należy uzupełnić każdą z kolumn tabeli.

Szczegółowe informacje dotyczące działek ewidencyjnych oraz niektórych parametrów – w przypadku zaznaczenia w pkt 2: wniosku do projektu aktu (pkt 2.1), uwagi do konsultowanego projektu aktu (pkt 2.2) lub wniosku o zmianę aktu (pkt 2.3) oraz w pkt 3: planu ogólnego gminy (pkt 3.1) lub miejscowego planu zagospodarowania przestrzennego, w tym zintegrowanego planu inwestycyjnego lub miejscowego planu rewitalizacji (pkt 3.2):

| Lp. | 7.3.1. Nazwa planu ogólnego gminy lub miejscowego planu zagospodarowania przestrzennego | 7.3.2. Identyfikator działki lub działek ewidencyjnych | 7.3.3. Czy teren objęty pismem obejmuje całość działki lub działek ewidencyjnych ⁷⁾ | 7.3.4. Nazwa lub nazwy klasy przeznaczenia terenu (albo symbol lub symbole klasy przeznaczenia terenu) ⁸⁾ | 7.3.5. Maksymalny udział powierzchni zabudowy [%] | 7.3.6. Maksymalna wysokość zabudowy [m] | 7.3.7. Minimalny udział powierzchni biologicznie czynnej [%] |
|-----|---|--|--|--|---|---|--|
| 1 | | | <input type="checkbox"/> tak <input type="checkbox"/> nie | | | | |

8. OŚWIADCZENIE W SPRAWIE KORESPONDENCJI ELEKTRONICZNEJ

Wyrażam zgodę Nie wyrażam zgody

na doręczanie korespondencji w niniejszej sprawie za pomocą środków komunikacji elektronicznej w rozumieniu art. 2 pkt 5 ustawy z dnia 18 lipca 2002 r. o świadczeniu usług drogą elektroniczną (Dz. U. z 2020 r. poz. 344).

9. ZAŁĄCZNIKI

- Pełnomocnictwo do reprezentowania składającego pismo lub pełnomocnictwo do doręczeń (zgodnie z ustawą z dnia 16 listopada 2006 r. o opłacie skarbowej (Dz. U. z 2023 r. poz. 2111)) – jeżeli składający pismo działa przez pełnomocnika.
- Potwierdzenie uiszczenia opłaty skarbowej od pełnomocnictwa – jeżeli obowiązek uiszczenia takiej opłaty wynika z ustawy z dnia 16 listopada 2006 r. o opłacie skarbowej.
- (Nieobowiązkowo). Określenie granic terenu w formie graficznej w przypadku wskazania terenu objętego pismem jako części działki ewidencyjnej lub działek ewidencyjnych.
- (Nieobowiązkowo). Inne załączniki – w przypadku zaznaczenia pola należy podać nazwy załączników.⁹⁾
 - ZAŁĄCZNIK GRAFICZNY (OBECNY PROJEKT PLANU);
 - ZAŁĄCZNIK GRAFICZNY ZE STUDIUM UWARUNKOWAŃ MPZP III A.11.MN) DLA KTÓRYCH GMINA ZAMIERZAŁA SPORZĄDZIĆ MIEJSCOWE PLANY
 - ZAŁĄCZNIK GRAFICZNY – ZMIANY TO PLANU OGÓLNEGO (ZMIAN STREFY OTWARTEJ NA WIELOFUNKCYJNĄ , POKREWNAJ Z WCZEŚNIEJSZYMI PLANAMI UCHWLENIA MIEJSCOWEGO PLANU MPZP III A.11.MN)

10. PODPIS SKŁADAJĄCEGO PISMO (PEŁNOMOCNIKA) I DATA PODPISU

Podpis powinien być czytelny. Podpis i datę podpisu umieszcza się w przypadku składania pisma w postaci papierowej.

¹⁾ Można zaznaczyć więcej niż jedno pole. W ramach jednego pisma można wybrać tylko te akty, w przypadku których pismo będzie wysyłane do tego samego organu wskazanego w pkt 1. W przypadku gdy treść wniosku lub uwagi związana jest z dokumentem powiązany z aktem planowania przestrzennego (np. sporządzanej w toku procedowania aktu, w ramach strategicznej oceny oddziaływania na środowisko, prognozy oddziaływania na środowisko), należy w pkt 3 wybrać rodzaj aktu planowania przestrzennego, którego ten dokument dotyczy, po czym wprowadzić treść wniosku lub uwagi w pkt 7.1 lub 7.2.

²⁾ Nie dotyczy planu zagospodarowania przestrzennego województwa.

³⁾ Nie dotyczy planu zagospodarowania przestrzennego województwa i audytu krajobrazowego.

⁴⁾ W pkt 4 należy podać adres zamieszkania albo siedziby składającego pismo. W przypadku wypełnienia pkt 5 podaje się adres do korespondencji składającego pismo, jeżeli jest inny niż adres podany w pkt 4. W przypadku wypełnienia pkt 6 podaje się adres zamieszkania albo siedziby pełnomocnika. W przypadku większej liczby składających pismo lub pełnomocników dane kolejnych składających pismo lub pełnomocników dodaje się w formularzu albo zamieszcza na osobnych stronach i dołącza do formularza.

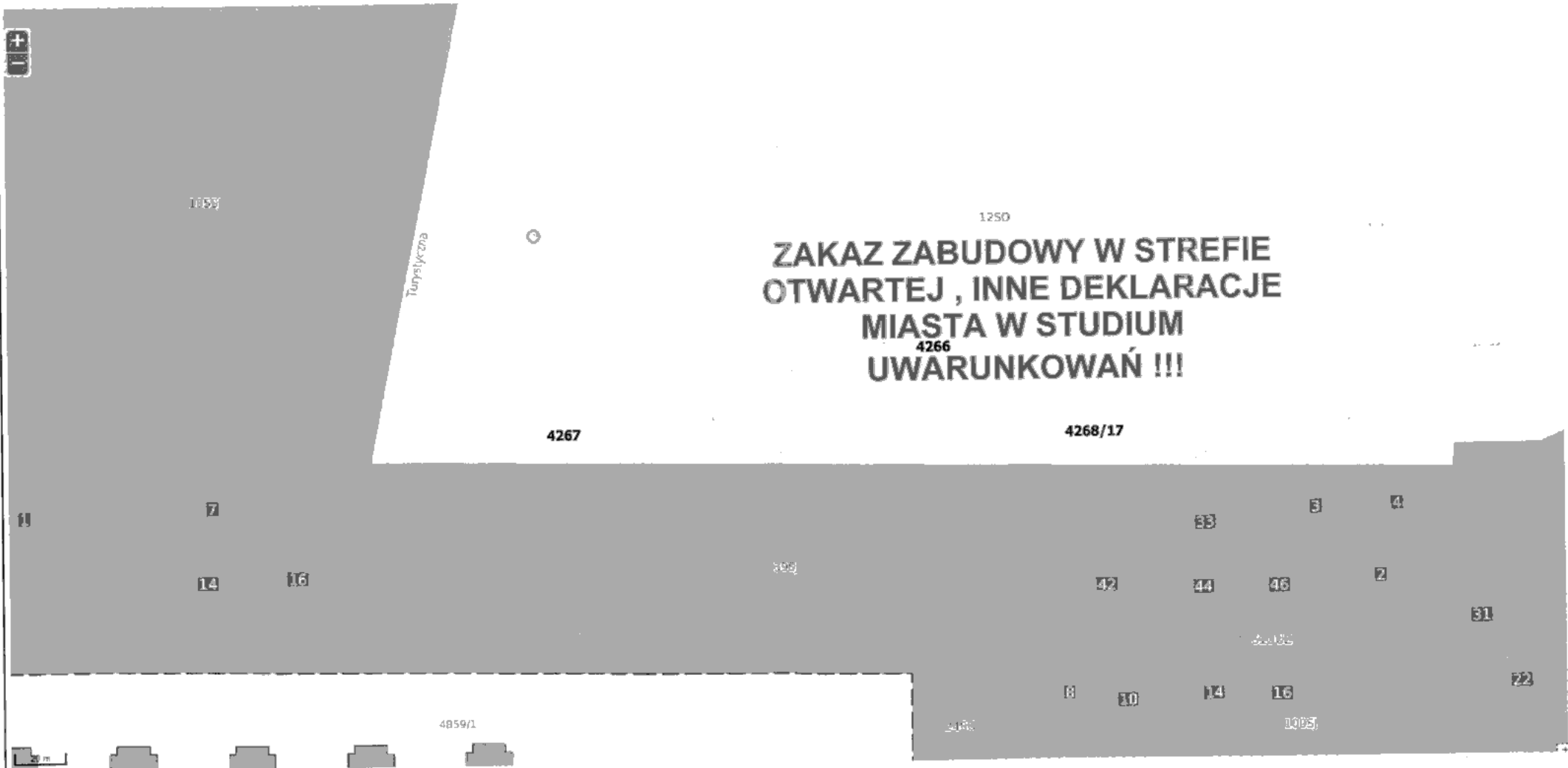
⁵⁾ Adres skrytki ePUAP lub adres do doręczeń elektronicznych wskazuje się w przypadku wyrażenia zgody na doręczanie korespondencji za pomocą środków komunikacji elektronicznej, z zastrzeżeniem przypadków, w których organ, zgodnie z przepisami ustawy z dnia 18 listopada 2020 r. o doręczeniach elektronicznych (Dz. U. z 2023 r. poz. 285, z późn. zm.), ma obowiązek doręczenia korespondencji na adres do doręczeń elektronicznych.

⁶⁾ Maksymalna liczba znaków w pkt 7.1. wynosi 1000, natomiast w przypadku pkt 7.2.4. wartość ta odnosi się do pojedynczego wiersza. W przypadku potrzeby dodatkowego uzasadnienia, które wykracza poza wskazany limit znaków, uzasadnienie zamieszcza się na osobnych stronach i dołącza do formularza. W przypadku większej liczby wierszy w pkt 7.2.4. kolejne wiersze dodaje się w formularzu albo zamieszcza na osobnych stronach i dołącza do formularza.

⁷⁾ W przypadku zaznaczenia pola „nie” (wskazania terenu objętego pismem jako części działki ewidencyjnej lub działek ewidencyjnych) można dodać załącznik z określeniem granic terenu w formie graficznej.

⁸⁾ Podaje się nazwę lub symbol klasy przeznaczenia terenu zgodnie ze standardami określonymi w przepisach wykonawczych wydanych na podstawie art. 16 ust. 2 ustawy z dnia 27 marca 2003 r. o planowaniu i zagospodarowaniu przestrzennym (Dz. U. z 2023 r. poz. 977, z późn. zm.).

⁹⁾ W przypadku dołączenia do pisma załączników zawierających dane osobowe, inne niż wymienione w pkt 4, 5 i 6, załączniki te należy zanonimizować, tj. ukryć dane osobowe.

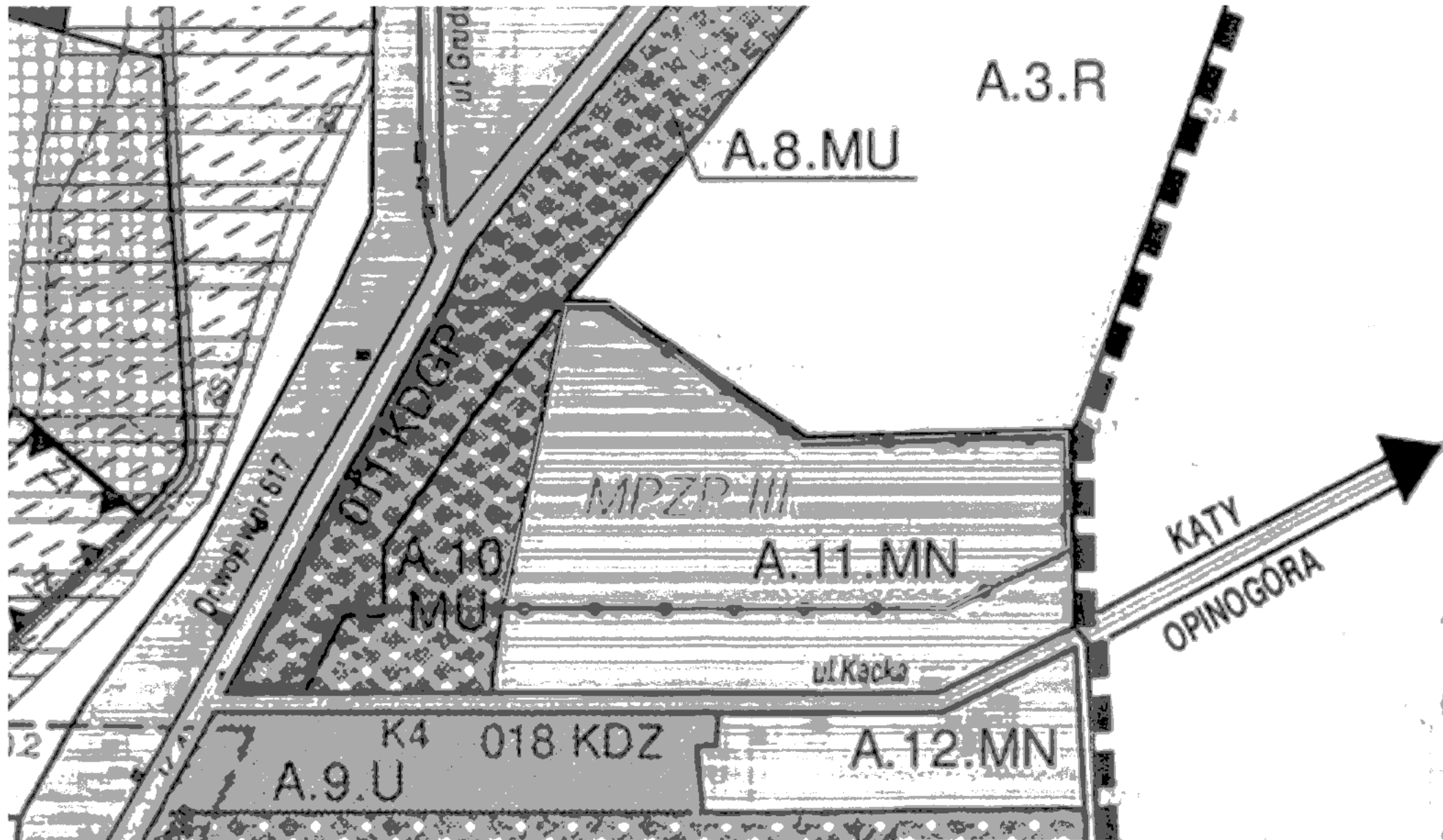


0 m

ZAŁĄCZNIK GRAFICZNY

STUDIUM UWARUNKOWAŃ ROZWOJU-


Obszary, dla których gmina zamierza sporządzić miejscowy plan zagospodarowania przestrzennego MPZP III, w tym obszary wymagające zmiany przeznaczenia gruntów rolnych na cele nierolnicze i gruntów leśnych na cele nieleśne.
mi. teren o subolu A.11.MN - NIE UJĘTE W NOWYM PLANIE OGÓLNYM



ZAŁĄCZNIK GRAFICZNY

- OBECNY PROJEKT PLANU OGÓLNEGO - WNIOSKOWANE ZMIANY DO PRZEDŁOŻONEGO PLANU OGÓLNEGO - STREFA WIELOFUNKCYJNA zabudową mieszkaniową jednorodzinną , profil podstawowy teren zabudowy mieszkaniowej jednorodzinnej, teren usług, teren komunikacji, teren zieleni urządzonej, teren ogrodów działkowych, teren infrastruktury technicznej)

ZMIANA STREFY OTWARTEJ NA WIELOFUNKCYJNĄ DLA DZIAŁKI NR 4266 (ZGODNEJ Z WCZEŚNIEJSZYM STUDIUM UWARUNKWAŃ ROZWOJU A.11.MN. MPZP III)



3

WPP
2026-03-04
ks

04.03.2026
P.O.S.

10

Pismo dotyczące aktu planowania przestrzennego

1. ORGAN, DO KTÓREGO JEST SKŁADANE PISMO

Nazwa:PREZYDENT MIASTA CIECHANÓW.....

2. RODZAJ PISMA¹⁾

- 2.1. wniosek do projektu aktu
- 2.2. uwaga do konsultowanego projektu aktu²⁾
- 2.3. wniosek o zmianę aktu³⁾
- 2.4. wniosek o sporządzenie aktu³⁾

3. RODZAJ AKTU PLANOWANIA PRZESTRZENNEGO¹⁾

- 3.1. plan ogólny gminy (ZMIANY DO PROJEKTU)
- 3.2. miejscowy plan zagospodarowania przestrzennego, w tym zintegrowany plan inwestycyjny lub miejscowy plan rewitalizacji
- 3.3. uchwała ustalająca zasady i warunki sytuowania obiektów małej architektury, tablic reklamowych i urządzeń reklamowych oraz ogrodzeń, ich gabaryty, standardy jakościowe oraz rodzaje materiałów budowlanych, z jakich mogą być wykonane
- 3.4. audyt krajobrazowy
- 3.5. plan zagospodarowania przestrzennego województwa

4. DANE SKŁADAJĄCEGO PISMO⁴⁾



W P L Y N I E Ł O
KANCELARIA OGÓLNA
Urzędu Miasta Ciechanów

2026-03-03

liczba załączników 2

5864/1016


4.1. Czy składający pismo jest właścicielem lub użytkownikiem wieczystym nieruchomości objętej wnioskiem lub uwagą?
 tak nie

5. ADRES DO KORESPONDENCJI SKŁADAJĄCEGO PISMO⁴⁾

(Nieobowiązkowo) JW
 Kraj: Województwo:
 Powiat: Gmina:
 Ulica: Nr domu: Nr lokalu:
 Miejscowość: Kod pocztowy:

6. DANE PEŁNOMOCNIKA⁴⁾

(Nieobowiązkowo)
 pełnomocnik pełnomocnik do doręczeń
 Imię i nazwisko:
 Kraj: Województwo:
 Powiat: Gmina:
 Ulica: Nr domu: Nr lokalu:
 Miejscowość: Kod pocztowy:
 E-mail (w przypadku gdy pełnomocnik posiada adres e-mail):
 Nr tel. (nieobowiązkowo):
 Adres skrytki ePUAP lub adres do doręczeń elektronicznych⁵⁾:



PPI1037178
2026-03-03 11:11
2026-03-03

7. TREŚĆ PISMA

7.1. Treść⁶⁾.....SKŁADAM WNIOSEK O ZMIANĘ ZAPISÓW W PROJEKCIE PLANU OGÓLNEGO. WNIOSKUJĘ O ZMIANĘ NA MOJEJ DZIAŁCE STREFY OTWARTEJ NA STREFE WIELOFUNKCYJNA z zabudową mieszkaniową jednorodzinną , profil podstawowy teren zabudowy mieszkaniowej jednorodzinnej, teren usług, teren komunikacji, teren zieleni urządzonej, teren ogrodów działkowych, teren infrastruktury technicznej) .
DLA PRZEDMIOTOWEGO TERENU OBOWIĄZYWAŁO STUDIUM UWARUNKOWAŃ W KTÓRYCH DEKLAROWANO SPORZĄDZENIE MIEJSCOWEGO PLANU ZAGOSPODAROWANIA PRZESTRZENNEGO MPZP III (A.11.MN)

7.2. (Nieobowiązkowo) W przypadku wypełnienia, należy uzupełnić każdą z kolumn tabeli.

Szczegółowe informacje dotyczące treści pisma w odniesieniu do działek ewidencyjnych:

| Lp. | 7.2.1. Nazwa aktu planowania przestrzennego | 7.2.2. Identyfikator działki lub działek ewidencyjnych | 7.2.3. Czy teren objęty pismem obejmuje całość działki lub działek ewidencyjnych ⁷⁾ | 7.2.4. Treść ⁶⁾ |
|-----|---|--|--|---|
| 1 | PLAN OGÓLNY MIASTA CIECHANÓW | 140201_1.0020.4266 | <input checked="" type="checkbox"/> tak <input type="checkbox"/> nie | 1. ZMIANĘ <u>STREFY OTWARTEJ NA STREFE WIELOFUNKCYJNA</u> z zabudową mieszkaniową jednorodzinną , profil podstawowy teren zabudowy mieszkaniowej jednorodzinnej, teren usług, teren komunikacji, teren zieleni urządzonej, teren ogrodów działkowych, teren infrastruktury technicznej) |
| 2 | | | | |

7.3. (Nieobowiązkowo) W przypadku wypełnienia, należy uzupełnić każdą z kolumn tabeli.

Szczegółowe informacje dotyczące działek ewidencyjnych oraz niektórych parametrów – w przypadku zaznaczenia w pkt 2: wniosku do projektu aktu (pkt 2.1), uwagi do konsultowanego projektu aktu (pkt 2.2) lub wniosku o zmianę aktu (pkt 2.3) oraz w pkt 3: planu ogólnego gminy (pkt 3.1) lub miejscowego planu zagospodarowania przestrzennego, w tym zintegrowanego planu inwestycyjnego lub miejscowego planu rewitalizacji (pkt 3.2):

| Lp. | 7.3.1. Nazwa planu ogólnego gminy lub miejscowego planu zagospodarowania przestrzennego | 7.3.2. Identyfikator działki lub działek ewidencyjnych | 7.3.3. Czy teren objęty pismem obejmuje całość działki lub działek ewidencyjnych ⁷⁾ | 7.3.4. Nazwa lub nazwy klasy przeznaczenia terenu (albo symbol lub symbole klasy przeznaczenia terenu) ⁸⁾ | 7.3.5. Maksymalny udział powierzchni zabudowy [%] | 7.3.6. Maksymalna wysokość zabudowy [m] | 7.3.7. Minimalny udział powierzchni biologicznie czynnej [%] |
|-----|---|--|--|--|---|---|--|
| 1 | | | <input type="checkbox"/> tak <input type="checkbox"/> nie | | | | |

8. OŚWIADCZENIE W SPRAWIE KORESPONDENCJI ELEKTRONICZNEJ


Wyrażam zgodę Nie wyrażam zgody

na doręczanie korespondencji w niniejszej sprawie za pomocą środków komunikacji elektronicznej w rozumieniu art. 2 pkt 5 ustawy z dnia 18 lipca 2002 r. o świadczeniu usług drogą elektroniczną (Dz. U. z 2020 r. poz. 344).

9. ZAŁĄCZNIKI

- Pełnomocnictwo do reprezentowania składającego pismo lub pełnomocnictwo do doręczeń (zgodnie z ustawą z dnia 16 listopada 2006 r. o opłacie skarbowej (Dz. U. z 2023 r. poz. 2111)) – jeżeli składający pismo działa przez pełnomocnika.
- Potwierdzenie uiszczenia opłaty skarbowej od pełnomocnictwa – jeżeli obowiązek uiszczenia takiej opłaty wynika z ustawy z dnia 16 listopada 2006 r. o opłacie skarbowej.
- (Nieobowiązkowo). Określenie granic terenu w formie graficznej w przypadku wskazania terenu objętego pismem jako części działki ewidencyjnej lub działek ewidencyjnych.
- (Nieobowiązkowo). Inne załączniki – w przypadku zaznaczenia pola należy podać nazwy załączników.⁶⁾
 - ZAŁĄCZNIK GRAFICZNY (OBECNY PROJEKT PLANU);
 - ZAŁĄCZNIK GRAFICZNY ZE STUDIUM UWARUNKOWAŃ MPZP III A.11.MN) DLA KTÓRYCH GMINA ZAMIERZAŁA SPORZĄDZIĆ MIEJSCOWE PLANY
 - ZAŁĄCZNIK GRAFICZNY – ZMIANY TO PLANU OGÓLNEGO (ZMIAN STREFY OTWARTEJ NA WIELOFUNKCYJNĄ , POKREWNAJ Z WCZEŚNIEJSZYMI PLANAMI UCHWLENIA MIEJSCOWEGO PLANU MPZP III A.11.MN

10. PODPIS SKŁADAJĄCEGO PISMO (PEŁNOMOCNIKA) I DATA PODPISU



¹⁾ Można zaznaczyć więcej niż jedno pole. W ramach jednego pisma można wybrać tylko te akty, w przypadku których pismo będzie wysyłane do tego samego organu wskazanego w pkt 1. W przypadku gdy treść wniosku lub uwagi związana jest z dokumentem powiązany z aktem planowania przestrzennego (np. sporządzanej w toku procedowania aktu, w ramach strategicznej oceny oddziaływania na środowisko, prognozy oddziaływania na środowisko), należy w pkt 3 wybrać rodzaj aktu planowania przestrzennego, którego ten dokument dotyczy, po czym wprowadzić treść wniosku lub uwagi w pkt 7.1 lub 7.2.

²⁾ Nie dotyczy planu zagospodarowania przestrzennego województwa.

³⁾ Nie dotyczy planu zagospodarowania przestrzennego województwa i audytu krajobrazowego.

⁴⁾ W pkt 4 należy podać adres zamieszkania albo siedziby składającego pismo. W przypadku wypełnienia pkt 5 podaje się adres do korespondencji składającego pismo, jeżeli jest inny niż adres podany w pkt 4. W przypadku wypełnienia pkt 6 podaje się adres zamieszkania albo siedziby pełnomocnika. W przypadku większej liczby składających pismo lub pełnomocników dane kolejnych składających pismo lub pełnomocników dodaje się w formularzu albo zamieszcza na osobnych stronach i dołącza do formularza.

⁵⁾ Adres skrytki ePUAP lub adres do doręczeń elektronicznych wskazuje się w przypadku wyrażenia zgody na doręczanie korespondencji za pomocą środków komunikacji elektronicznej, z zastrzeżeniem przypadków, w których organ, zgodnie z przepisami ustawy z dnia 18 listopada 2020 r. o doręczeniach elektronicznych (Dz. U. z 2023 r. poz. 285, z późn. zm.), ma obowiązek doręczenia korespondencji na adres do doręczeń elektronicznych.

⁶⁾ Maksymalna liczba znaków w pkt 7.1. wynosi 1000, natomiast w przypadku pkt 7.2.4. wartość ta odnosi się do pojedynczego wiersza. W przypadku potrzeby dodatkowego uzasadnienia, które wykracza poza wskazany limit znaków, uzasadnienie zamieszcza się na osobnych stronach i dołącza do formularza. W przypadku większej liczby wierszy w pkt 7.2.4. kolejne wiersze dodaje się w formularzu albo zamieszcza na osobnych stronach i dołącza do formularza.

⁷⁾ W przypadku zaznaczenia pola „nie” (wskazania terenu objętego pismem jako części działki ewidencyjnej lub działek ewidencyjnych) można dodać załącznik z określeniem granic terenu w formie graficznej.

⁸⁾ Podaje się nazwę lub symbol klasy przeznaczenia terenu zgodnie ze standardami określonymi w przepisach wykonawczych wydanych na podstawie art. 16 ust. 2 ustawy z dnia 27 marca 2003 r. o planowaniu i zagospodarowaniu przestrzennym (Dz. U. z 2023 r. poz. 977, z późn. zm.).

⁹⁾ W przypadku dołączenia do pisma załączników zawierających dane osobowe, inne niż wymienione w pkt 4, 5 i 6, załączniki te należy zanonimizować, tj. ukryć dane osobowe.



1053

Turystyczna

1250

**ZAKAZ ZABUDOWY W STREFIE
OTWARTEJ , INNE DEKLARACJE
MIASTA W STUDIUM
4266
UWARUNKOWAŃ !!!**

4267

4268/17

11

7

33

3

4

14

16

259

42

44

46

2

31

42002

8

10

14

16

22

4859/1

1480

1005

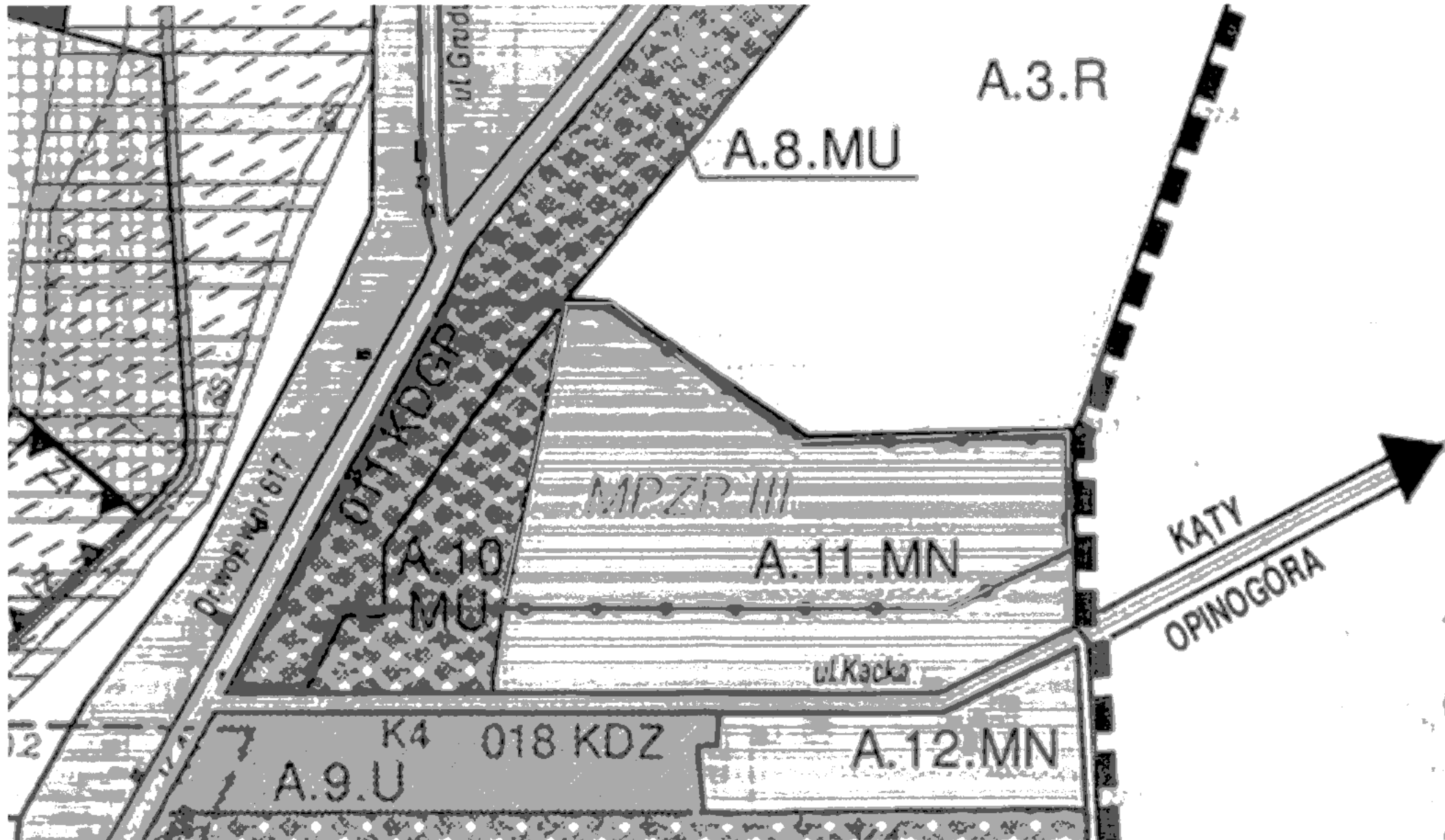
25 m



ZAŁĄCZNIK GRAFICZNY

STUDIUM UWARUNKOWAŃ ROZWOJU-


Obszary, dla których gmina zamierza sporządzić miejscowy plan zagospodarowania przestrzennego MPZP III, w tym obszary wymagające zmiany przeznaczenia gruntów rolnych na cele nierolnicze i gruntów leśnych na cele nieleśne.
mi. teren o subolu A.11.MN - NIE UJĘTE W NOWYM PLANIE OGÓLNYM



ZAŁĄCZNIK GRAFICZNY

- OBECNY PROJEKT PLANU OGÓLNEGO - WNIOSKOWANE ZMIANY
DO PRZEDŁOŻONEGO PLANU OGÓLNEGO -
STREFA WIELOFUNKCYJNA zabudową mieszkaniową jednorodzinną ,
profil podstawowy teren zabudowy mieszkaniowej jednorodzinnej, teren
usług, teren komunikacji, teren zieleni urządzonej, teren ogrodów
działkowych, teren infrastruktury technicznej)

ZMIANA STREFY OTWARTEJ NA
WIELOFUNKCYJNĄ DLA DZIAŁKI NR 4266
(ZGODNEJ Z WCZEŚNIEJSZYM STUDIUM
UWARUNKOWAŃ ROZWOJU A.11.MN. MPZP III)



WPP
2026-03-04

04.03.2026
P.S.J.

Pismo dotyczące aktu planowania przestrzennego

11

1. ORGAN, DO KTÓREGO JEST SKŁADANE PISMO

Nazwa:PREZYDENT MIASTA CIECHANÓW.....

2. RODZAJ PISMA¹⁾

- 2.1. wniosek do projektu aktu 2.2. uwaga do konsultowanego projektu aktu²⁾
- 2.3. wniosek o zmianę aktu³⁾ 2.4. wniosek o sporządzenie aktu³⁾

3. RODZAJ AKTU PLANOWANIA PRZESTRZENNEGO¹⁾


- 3.1. plan ogólny gminy (ZMIANY DO PROJEKTU)
- 3.2. miejscowy plan zagospodarowania przestrzennego, w tym zintegrowany plan inwestycyjny lub miejscowy plan rewitalizacji
- 3.3. uchwała ustalająca zasady i warunki sytuowania obiektów małej architektury, tablic reklamowych i urządzeń reklamowych oraz ogrodzeń, ich gabaryty, standardy jakościowe oraz rodzaje materiałów budowlanych, z jakich mogą być wykonane
- 3.4. audyt krajobrazowy
- 3.5. plan zagospodarowania przestrzennego województwa

W PŁYNNĘO
KANCELARIA OGÓLNA
Urzędu Miasta Ciechanów

2026-03-03

58621226

4. DANE SKŁADAJĄCEGO PISMO⁴⁾



Adres skrytki ePUAP lub adres do doręczeń elektronicznych⁵⁾:

4.1. Czy składający pismo jest właścicielem lub użytkownikiem wieczystym nieruchomości objętej wnioskiem lub uwagą?

tak nie

5. ADRES DO KORESPONDENCJI SKŁADAJĄCEGO PISMO⁴⁾

(Nieobowiązkowo) JW

Kraj: Województwo:

Powiat: Gmina:

Ulica: Nr domu: Nr lokalu:

Miejscowość: Kod pocztowy:

6. DANE PEŁNOMOCNIKA⁴⁾

(Nieobowiązkowo)

pełnomocnik pełnomocnik do doręczeń

Imię i nazwisko:

Kraj: Województwo:

Powiat: Gmina:


Ulica: Nr domu: Nr lokalu:

Miejscowość: Kod pocztowy:

E-mail (w przypadku gdy pełnomocnik posiada adres e-mail):

Nr tel. (nieobowiązkowo):

Adres skrytki ePUAP lub adres do doręczeń elektronicznych⁵⁾:



PP/1037176

2026-03-03 13:18:15
2026-03-03

7. TREŚĆ PISMA

7.1. Treść⁶⁾.....SKŁADAM WNIOSEK O ZMIANĘ ZAPISÓW W PROJEKCIE PLANU OGÓLNEGO. WNIOSKUJĘ O ZMIANĘ NA MOJEJ DZIAŁCE STREFY OTWARTEJ NA STREFE WIELOFUNKCYJNA z zabudową mieszkaniową jednorodzinną , profil podstawowy teren zabudowy mieszkaniowej jednorodzinnej, teren usług, teren komunikacji, teren zieleni urządzonej, teren ogrodów działkowych, teren infrastruktury technicznej) .
DLA PRZEDMIOTOWEGO TERENU OBOWIĄZYWAŁO STUDIUM UWARUNKOWAŃ W KTÓRYCH DEKLAROWANO SPORZĄDZENIE MIEJSCOWEGO PLANU ZAGOSPODAROWANIA PRZESTRZENNEGO MPZP III (A.11.MN)

7.2. (Nieobowiązkowo) W przypadku wypełnienia, należy uzupełnić każdą z kolumn tabeli.

Szczegółowe informacje dotyczące treści pisma w odniesieniu do działek ewidencyjnych:

| Lp. | 7.2.1. Nazwa aktu planowania przestrzennego | 7.2.2. Identyfikator działki lub działek ewidencyjnych | 7.2.3. Czy teren objęty pismem obejmuje całość działki lub działek ewidencyjnych ⁷⁾ | 7.2.4. Treść ⁶⁾ |
|-----|---|--|--|---|
| 1 | PLAN OGÓLNY MIASTA CIECHANÓW | 140201_1.0020.4266 | <input checked="" type="checkbox"/> tak <input type="checkbox"/> nie | 1. ZMIANĘ <u>STREFY OTWARTEJ NA STREFE WIELOFUNKCYJNA</u> z zabudową mieszkaniową jednorodzinną , profil podstawowy teren zabudowy mieszkaniowej jednorodzinnej, teren usług, teren komunikacji, teren zieleni urządzonej, teren ogrodów działkowych, teren infrastruktury technicznej) |
| 2 | | | | |

7.3. (Nieobowiązkowo) W przypadku wypełnienia, należy uzupełnić każdą z kolumn tabeli.

Szczegółowe informacje dotyczące działek ewidencyjnych oraz niektórych parametrów – w przypadku zaznaczenia w pkt 2: wniosku do projektu aktu (pkt 2.1), uwagi do konsultowanego projektu aktu (pkt 2.2) lub wniosku o zmianę aktu (pkt 2.3) oraz w pkt 3: planu ogólnego gminy (pkt 3.1) lub miejscowego planu zagospodarowania przestrzennego, w tym zintegrowanego planu inwestycyjnego lub miejscowego planu rewitalizacji (pkt 3.2):

| Lp. | 7.3.1. Nazwa planu ogólnego gminy lub miejscowego planu zagospodarowania przestrzennego | 7.3.2. Identyfikator działki lub działek ewidencyjnych | 7.3.3. Czy teren objęty pismem obejmuje całość działki lub działek ewidencyjnych ⁷⁾ | 7.3.4. Nazwa lub nazwy klasy przeznaczenia terenu (albo symbol lub symbole klasy przeznaczenia terenu) ⁸⁾ | 7.3.5. Maksymalny udział powierzchni zabudowy [%] | 7.3.6. Maksymalna wysokość zabudowy [m] | 7.3.7. Minimalny udział powierzchni biologicznie czynnej [%] |
|-----|---|--|--|--|---|---|--|
| 1 | | | <input type="checkbox"/> tak <input type="checkbox"/> nie | | | | |

8. OŚWIADCZENIE W SPRAWIE KORESPONDENCJI ELEKTRONICZNEJ

Wyrażam zgodę Nie wyrażam zgody

na doręczanie korespondencji w niniejszej sprawie za pomocą środków komunikacji elektronicznej w rozumieniu art. 2 pkt 5 ustawy z dnia 18 lipca 2002 r. o świadczeniu usług drogą elektroniczną (Dz. U. z 2020 r. poz. 344).

9. ZAŁĄCZNIKI

- Pełnomocnictwo do reprezentowania składającego pismo lub pełnomocnictwo do doręczeń (zgodnie z ustawą z dnia 16 listopada 2006 r. o opłacie skarbowej (Dz. U. z 2023 r. poz. 2111)) – jeżeli składający pismo działa przez pełnomocnika.
- Potwierdzenie uiszczenia opłaty skarbowej od pełnomocnictwa – jeżeli obowiązek uiszczenia takiej opłaty wynika z ustawy z dnia 16 listopada 2006 r. o opłacie skarbowej.
- (Nieobowiązkowo). Określenie granic terenu w formie graficznej w przypadku wskazania terenu objętego pismem jako części działki ewidencyjnej lub działek ewidencyjnych.
- (Nieobowiązkowo). Inne załączniki – w przypadku zaznaczenia pola należy podać nazwy załączników.⁶⁾
 - ZAŁĄCZNIK GRAFICZNY (OBECNY PROJEKT PLANU);
 - ZAŁĄCZNIK GRAFICZNY ZE STUDIUM UWARUNKOWAŃ MPZP III A.11.MN) DLA KTÓRYCH GMINA ZAMIERZAŁA SPORZĄDZIĆ MIEJSCOWE PLANY
 - ZAŁĄCZNIK GRAFICZNY – ZMIANY TO PLANU OGÓLNEGO (ZMIAN STREFY OTWARTEJ NA WIELOFUNKCYJNĄ , POKREWNA Z WCZEŚNIEJSZYMI PLANAMI UCHWLENIA MIEJSCOWEGO PLANU MPZP III A.11.MN

10. PODPIS SKŁADAJĄCEGO PISMO (PEŁNOMOCNIKA) I DATA PODPISU

Podpis powinien być czytelny. Podpis i datę podpisu umieszcza się w przypadku składania pisma w postaci papierowej.



¹⁾ Można zaznaczyć więcej niż jedno pole. W ramach jednego pisma można wybrać tylko te akty, w przypadku których pismo będzie wysyłane do tego samego organu wskazanego w pkt 1. W przypadku gdy treść wniosku lub uwagi związana jest z dokumentem powiązany z aktem planowania przestrzennego (np. sporządzanej w toku procedowania aktu, w ramach strategicznej oceny oddziaływania na środowisko, prognozy oddziaływania na środowisko), należy w pkt 3 wybrać rodzaj aktu planowania przestrzennego, którego ten dokument dotyczy, po czym wprowadzić treść wniosku lub uwagi w pkt 7.1 lub 7.2.

²⁾ Nie dotyczy planu zagospodarowania przestrzennego województwa.

³⁾ Nie dotyczy planu zagospodarowania przestrzennego województwa i audytu krajobrazowego.

⁴⁾ W pkt 4 należy podać adres zamieszkania albo siedziby składającego pismo. W przypadku wypełnienia pkt 5 podaje się adres do korespondencji składającego pismo, jeżeli jest inny niż adres podany w pkt 4. W przypadku wypełnienia pkt 6 podaje się adres zamieszkania albo siedziby pełnomocnika. W przypadku większej liczby składających pismo lub pełnomocników dane kolejnych składających pismo lub pełnomocników dodaje się w formularzu albo zamieszcza na osobnych stronach i dołącza do formularza.

⁵⁾ Adres skrytki ePUAP lub adres do doręczeń elektronicznych wskazuje się w przypadku wyrażenia zgody na doręczanie korespondencji za pomocą środków komunikacji elektronicznej, z zastrzeżeniem przypadków, w których organ, zgodnie z przepisami ustawy z dnia 18 listopada 2020 r. o doręczeniach elektronicznych (Dz. U. z 2023 r. poz. 285, z późn. zm.), ma obowiązek doręczenia korespondencji na adres do doręczeń elektronicznych.

⁶⁾ Maksymalna liczba znaków w pkt 7.1. wynosi 1000, natomiast w przypadku pkt 7.2.4. wartość ta odnosi się do pojedynczego wiersza. W przypadku potrzeby dodatkowego uzasadnienia, które wykracza poza wskazany limit znaków, uzasadnienie zamieszcza się na osobnych stronach i dołącza do formularza. W przypadku większej liczby wierszy w pkt 7.2.4. kolejne wiersze dodaje się w formularzu albo zamieszcza na osobnych stronach i dołącza do formularza.

⁷⁾ W przypadku zaznaczenia pola „nie” (wskazania terenu objętego pismem jako części działki ewidencyjnej lub działek ewidencyjnych) można dodać załącznik z określeniem granic terenu w formie graficznej.

⁸⁾ Podaje się nazwę lub symbol klasy przeznaczenia terenu zgodnie ze standardami określonymi w przepisach wykonawczych wydanych na podstawie art. 16 ust. 2 ustawy z dnia 27 marca 2003 r. o planowaniu i zagospodarowaniu przestrzennym (Dz. U. z 2023 r. poz. 977, z późn. zm.).

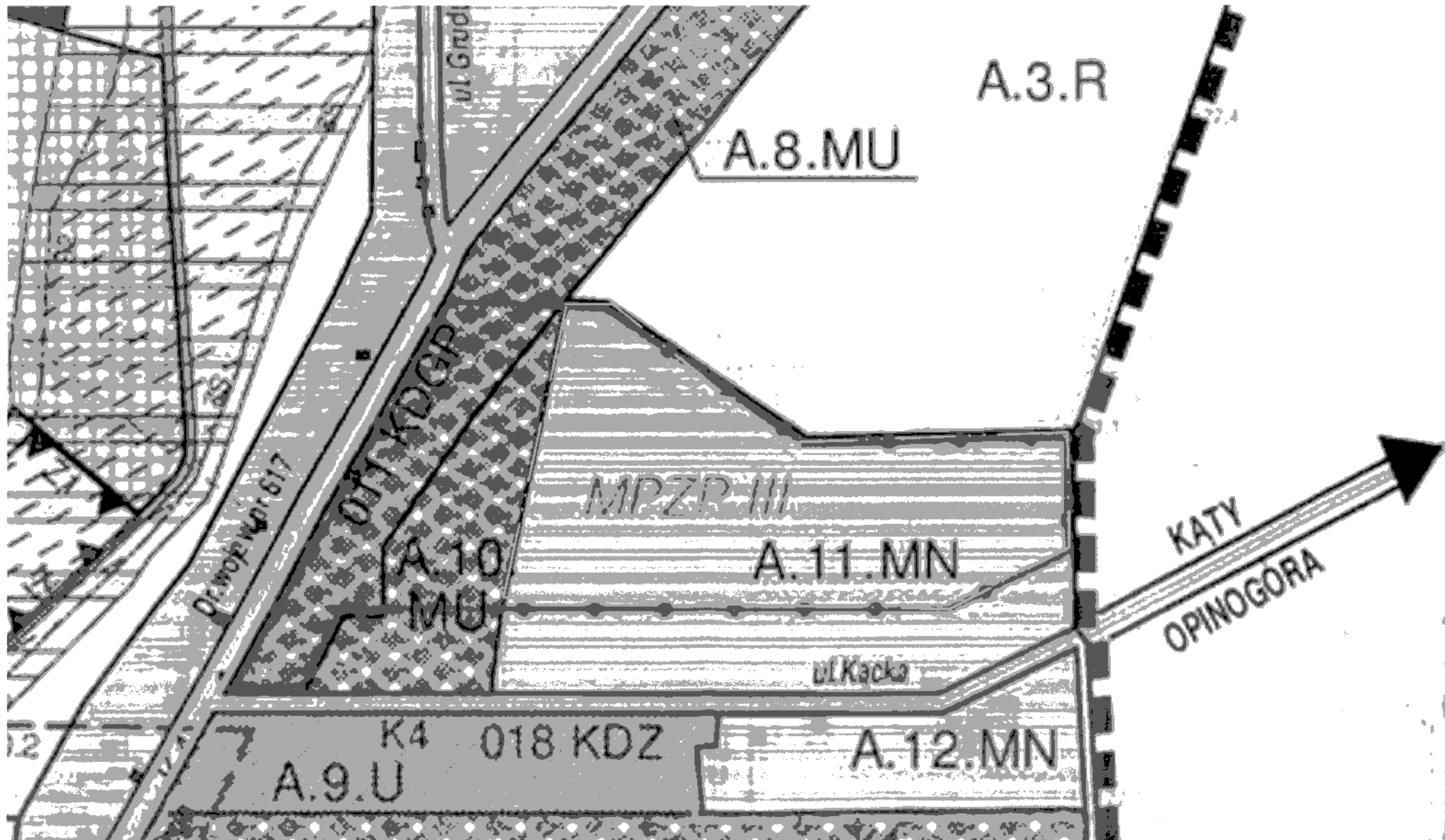
⁹⁾ W przypadku dołączenia do pisma załączników zawierających dane osobowe, inne niż wymienione w pkt 4, 5 i 6, załączniki te należy zanonimizować, tj. ukryć dane osobowe.



ZAŁĄCZNIK GRAFICZNY

STUDIUM UWARUNKOWAŃ ROZWOJU-


Obszary, dla których gmina zamierza sporządzić miejscowy plan zagospodarowania przestrzennego MPZP III, w tym obszary wymagające zmiany przeznaczenia gruntów rolnych na cele nierolnicze i gruntów leśnych na cele nieleśne.
mi. teren o subolu A.11.MN - NIE UJĘTE W NOWYM PLANIE OGÓLNYM



ZAŁĄCZNIK GRAFICZNY

- OBECNY PROJEKT PLANU OGÓLNEGO - WNIOSKOWANE ZMIANY DO PRZEDŁOŻONEGO PLANU OGÓLNEGO - STREFA WIELOFUNKCYJNA zabudową mieszkaniową jednorodzinną , profil podstawowy teren zabudowy mieszkaniowej jednorodzinnej, teren usług, teren komunikacji, teren zieleni urządzonej, teren ogrodów działkowych, teren infrastruktury technicznej)

ZMIANA STREFY OTWARTEJ NA WIELOFUNKCYJNĄ DLA DZIAŁKI NR 4266 (ZGODNEJ Z WCZEŚNIEJSZYM STUDIUM UWARUNKWAŃ ROZWOJU A.11.MN. MPZP III)



WPP
2026-03-04

04.03.2026

P.P.S.

Pismo dotyczące aktu planowania przestrzennego

12

1. ORGAN, DO KTÓREGO JEST SKŁADANE PISMO

Nazwa:PREZYDENT MIASTA CIECHANÓW.....

2. RODZAJ PISMA¹⁾

- 2.1. wniosek do projektu aktu
- 2.2. uwaga do konsultowanego projektu aktu²⁾
- 2.3. wniosek o zmianę aktu³⁾
- 2.4. wniosek o sporządzenie aktu³⁾

3. RODZAJ AKTU PLANOWANIA PRZESTRZENNEGO¹⁾


- 3.1. plan ogólny gminy (ZMIANY DO PROJEKTU)
- 3.2. miejscowy plan zagospodarowania przestrzennego, w tym zintegrowany plan inwestycyjny lub miejscowy plan rewitalizacji
- 3.3. uchwała ustalająca zasady i warunki sytuowania obiektów małej architektury, tablic reklamowych i urządzeń reklamowych oraz ogrodzeń, ich gabaryty, standardy jakościowe oraz rodzaje materiałów budowlanych, z jakich mogą być wykonane
- 3.4. audyt krajobrazowy
- 3.5. plan zagospodarowania przestrzennego województwa

W PŁYNEŁO
KANCELARIA OGÓLNA
Urzędu Miasta Ciechanów

2026 -03- 04

liczba załączników
pis.....

4. DANE SKŁADAJĄCEGO PISMO⁴⁾



5. ADRES DO KORESPONDENCJI SKŁADAJĄCEGO PISMO⁴⁾

(Nieobowiązkowo) [Redacted]

Kraj: Województwo:

Powiat: Gmina:

Ulica: Nr domu: Nr lokalu:

Miejscowość: Kod pocztowy:

6. DANE PEŁNOMOCNIKA⁴⁾

(Nieobowiązkowo)

pełnomocnik pełnomocnik do doręczeń

Imię i nazwisko:

Kraj: Województwo:

Powiat: Gmina:

Ulica: Nr domu: Nr lokalu:

Miejscowość: Kod pocztowy:

E-mail (w przypadku gdy pełnomocnik posiada adres e-mail):

Nr tel. (nieobowiązkowo):

Adres skrytki ePUAP lub adres do doręczeń elektronicznych⁵⁾:



PP/1037269
2026-03-04 10:11:42
2026-03-04

7. TREŚĆ PISMA

7.1. Treść⁶⁾.....SKŁADAM WNIOSEK O ZMIANĘ ZAPISÓW W PROJEKCIE PLANU OGÓLNEGO. WNIOSKUJĘ O ZMIANĘ NA MOJEJ DZIAŁCE STREFY OTWARTEJ NA STREFE WIELOFUNKCYJNA z zabudową mieszkaniową jednorodzinną , profil podstawowy teren zabudowy mieszkaniowej jednorodzinnej, teren usług, teren komunikacji, teren zieleni urządzonej, teren ogrodów działkowych, teren infrastruktury technicznej) .
DLA PRZEDMIOTOWEGO TERENU OBOWIĄZYWAŁO STUDIUM UWARUNKOWAŃ W KTÓRYCH DEKLAROWANO SPORZĄDZENIE MIEJSCOWEGO PLANU ZAGOSPODAROWANIA PRZESTRZENNEGO MPZP III (A.11.MN)

7.2. (Nieobowiązkowo) W przypadku wypełnienia, należy uzupełnić każdą z kolumn tabeli.

Szczegółowe informacje dotyczące treści pisma w odniesieniu do działek ewidencyjnych:

| Lp. | 7.2.1. Nazwa aktu planowania przestrzennego | 7.2.2. Identyfikator działki lub działek ewidencyjnych | 7.2.3. Czy teren objęty pismem obejmuje całość działki lub działek ewidencyjnych ⁷⁾ | 7.2.4. Treść ⁶⁾ |
|-----|---|--|--|---|
| 1 | PLAN OGÓLNY MIASTA CIECHANÓW | 140201_1.0020.4267 140201_1.0020.4268/ 17 | <input checked="" type="checkbox"/> tak <input type="checkbox"/> nie | 1. ZMIANĘ <u>STREFY OTWARTEJ NA STREFE WIELOFUNKCYJNA</u> z zabudową mieszkaniową jednorodzinną , profil podstawowy teren zabudowy mieszkaniowej jednorodzinnej, teren usług, teren komunikacji, teren zieleni urządzonej, teren ogrodów działkowych, teren infrastruktury technicznej) |
| 2 | | | | |

7.3. (Nieobowiązkowo) W przypadku wypełnienia, należy uzupełnić każdą z kolumn tabeli.

Szczegółowe informacje dotyczące działek ewidencyjnych oraz niektórych parametrów – w przypadku zaznaczenia w pkt 2: wniosku do projektu aktu (pkt 2.1), uwagi do konsultowanego projektu aktu (pkt 2.2) lub wniosku o zmianę aktu (pkt 2.3) oraz w pkt 3: planu ogólnego gminy (pkt 3.1) lub miejscowego planu zagospodarowania przestrzennego, w tym zintegrowanego planu inwestycyjnego lub miejscowego planu rewitalizacji (pkt 3.2):

| Lp. | 7.3.1. Nazwa planu ogólnego gminy lub miejscowego planu zagospodarowania przestrzennego | 7.3.2. Identyfikator działki lub działek ewidencyjnych | 7.3.3. Czy teren objęty pismem obejmuje całość działki lub działek ewidencyjnych ⁷⁾ | 7.3.4. Nazwa lub nazwy klasy przeznaczenia terenu (albo symbol lub symbole klasy przeznaczenia terenu) ⁸⁾ | 7.3.5. Maksymalny udział powierzchni zabudowy [%] | 7.3.6. Maksymalna wysokość zabudowy [m] | 7.3.7. Minimalny udział powierzchni biologicznie czynnej [%] |
|-----|---|--|--|--|---|---|--|
| 1 | | | <input type="checkbox"/> tak <input type="checkbox"/> nie | | | | |

8. OŚWIADCZENIE W SPRAWIE KORESPONDENCJI ELEKTRONICZNEJ

Wyrażam zgodę Nie wyrażam zgody

na doręczanie korespondencji w niniejszej sprawie za pomocą środków komunikacji elektronicznej w rozumieniu art. 2 pkt 5 ustawy z dnia 18 lipca 2002 r. o świadczeniu usług drogą elektroniczną (Dz. U. z 2020 r. poz. 344).

9. ZAŁĄCZNIKI

- Pełnomocnictwo do reprezentowania składającego pismo lub pełnomocnictwo do doręczeń (zgodnie z ustawą z dnia 16 listopada 2006 r. o opłacie skarbowej (Dz. U. z 2023 r. poz. 2111)) – jeżeli składający pismo działa przez pełnomocnika.
- Potwierdzenie uiszczenia opłaty skarbowej od pełnomocnictwa – jeżeli obowiązek uiszczenia takiej opłaty wynika z ustawy z dnia 16 listopada 2006 r. o opłacie skarbowej.
- (Nieobowiązkowo). Określenie granic terenu w formie graficznej w przypadku wskazania terenu objętego pismem jako części działki ewidencyjnej lub działek ewidencyjnych.
- (Nieobowiązkowo). Inne załączniki – w przypadku zaznaczenia pola należy podać nazwy załączników.⁶⁾
 - ZAŁĄCZNIK GRAFICZNY (OBECNY PROJEKT PLANU);
 - ZAŁĄCZNIK GRAFICZNY ZE STUDIUM UWARUNKOWAŃ MPZP III A.11.MN) DLA KTÓRYCH GMINA ZAMIERZAŁA SPORZĄDZIĆ MIEJSCOWE PLANY
 - ZAŁĄCZNIK GRAFICZNY – ZMIANY TO PLANU OGÓLNEGO (ZMIAN STREFY OTWARTEJ NA WIELOFUNKCYJNĄ , POKREWNA Z WCZEŚNIEJSZYMI PLANAMI UCHWLENIA MIEJSCOWEGO PLANU MPZP III A.11.MN

10. PODPIS SKŁADAJĄCEGO PISMO (PEŁNOMOCNIKA) I DATA PODPISU

¹⁾ Można zaznaczyć więcej niż jedno pole. W ramach jednego pisma można wybrać tylko te akty, w przypadku których pismo będzie wysyłane do tego samego organu wskazanego w pkt 1. W przypadku gdy treść wniosku lub uwagi związana jest z dokumentem powiązany z aktem planowania przestrzennego (np. sporządzanej w toku procedowania aktu, w ramach strategicznej oceny oddziaływania na środowisko, prognozy oddziaływania na środowisko), należy w pkt 3 wybrać rodzaj aktu planowania przestrzennego, którego ten dokument dotyczy, po czym wprowadzić treść wniosku lub uwagi w pkt 7.1 lub 7.2.

²⁾ Nie dotyczy planu zagospodarowania przestrzennego województwa.

³⁾ Nie dotyczy planu zagospodarowania przestrzennego województwa i audytu krajobrazowego.

⁴⁾ W pkt 4 należy podać adres zamieszkania albo siedziby składającego pismo. W przypadku wypełnienia pkt 5 podaje się adres do korespondencji składającego pismo, jeżeli jest inny niż adres podany w pkt 4. W przypadku wypełnienia pkt 6 podaje się adres zamieszkania albo siedziby pełnomocnika. W przypadku większej liczby składających pismo lub pełnomocników dane kolejnych składających pismo lub pełnomocników dodaje się w formularzu albo zamieszcza na osobnych stronach i dołącza do formularza.

⁵⁾ Adres skrytki ePUAP lub adres do doręczeń elektronicznych wskazuje się w przypadku wyrażenia zgody na doręczanie korespondencji za pomocą środków komunikacji elektronicznej, z zastrzeżeniem przypadków, w których organ, zgodnie z przepisami ustawy z dnia 18 listopada 2020 r. o doręczeniach elektronicznych (Dz. U. z 2023 r. poz. 285, z późn. zm.), ma obowiązek doręczenia korespondencji na adres do doręczeń elektronicznych.

⁶⁾ Maksymalna liczba znaków w pkt 7.1. wynosi 1000, natomiast w przypadku pkt 7.2.4. wartość ta odnosi się do pojedynczego wiersza. W przypadku potrzeby dodatkowego uzasadnienia, które wykracza poza wskazany limit znaków, uzasadnienie zamieszcza się na osobnych stronach i dołącza do formularza. W przypadku większej liczby wierszy w pkt 7.2.4. kolejne wiersze dodaje się w formularzu albo zamieszcza na osobnych stronach i dołącza do formularza.

⁷⁾ W przypadku zaznaczenia pola „nie” (wskazania terenu objętego pismem jako części działki ewidencyjnej lub działek ewidencyjnych) można dodać załącznik z określeniem granic terenu w formie graficznej.

⁸⁾ Podaje się nazwę lub symbol klasy przeznaczenia terenu zgodnie ze standardami określonymi w przepisach wykonawczych wydanych na podstawie art. 16 ust. 2 ustawy z dnia 27 marca 2003 r. o planowaniu i zagospodarowaniu przestrzennym (Dz. U. z 2023 r. poz. 977, z późn. zm.).

⁹⁾ W przypadku dołączenia do pisma załączników zawierających dane osobowe, inne niż wymienione w pkt 4, 5 i 6, załączniki te należy zanonimizować, tj. ukryć dane osobowe.



Ciechanów 28-02-2026

Prezydent Miasta
Ciechanów

Wniosek dotyczący aktu planowania przestrzennego

Wnoszę o zmianę zapisów do konsultowanego projektu planu ogólnego. Dotyczy działek 42467 i 4268/17, wnioskuję o zmianę strefy otwartej na strefę wielofunkcyjną z zabudową mieszkaniową jednorodzinną.

Z uwagi na położenie w/w działek, teren ten graniczy z obszarem MPZP "KĄCKA".

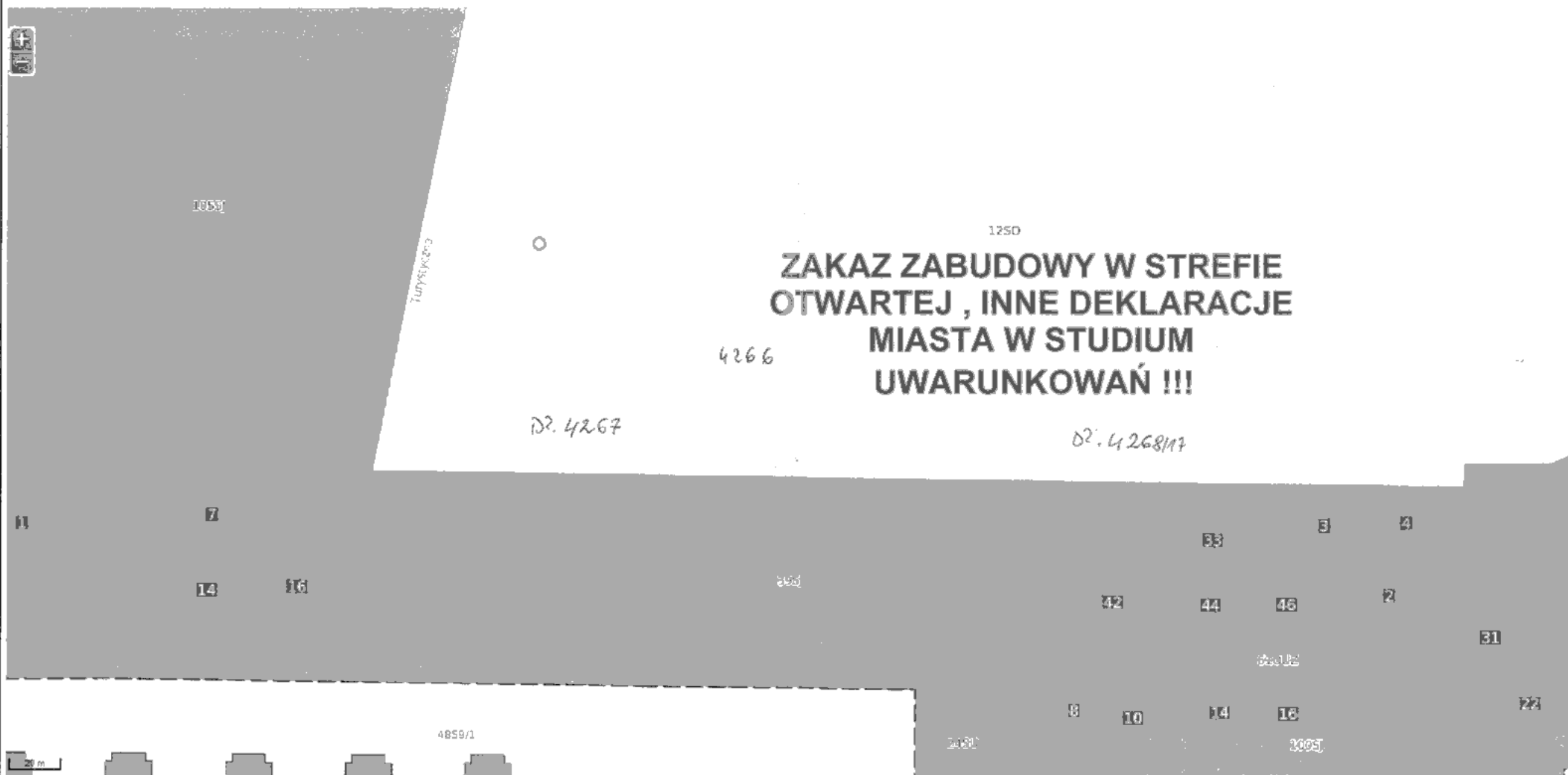
Z dostępem do drogi publicznej jak również bliskie jest sąsiedztwo pełnej infrastruktury – woda, prąd, gaz, kanalizacja miejska.

Tereny działek położone są w bliskiej odległości jednostki wojskowej, w której na szeroką skalę prowadzone są duże inwestycje wskazujące na rozwój.

Tereny te są w mojej ocenie z perspektywą rozwoju z uwagi na dotychczas prowadzoną politykę przestrzenną miasta, przewidywano zabudowę mieszkaniową na tym terenie. Gmina zamierzała sporządzić miejscowy plan zagospodarowania przestrzennego zgodnie ze studium.

Z Poważaniem

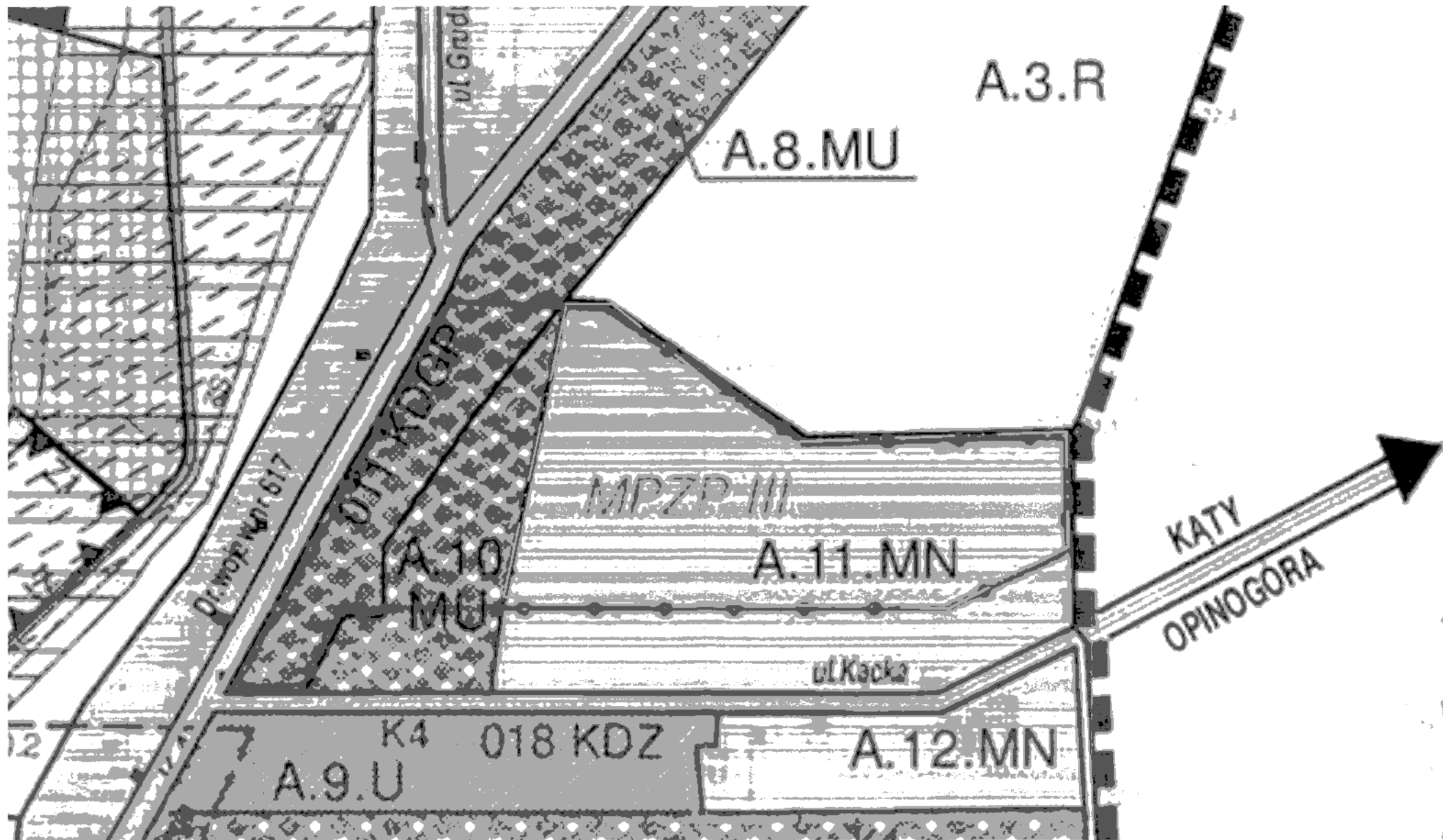




ZAŁĄCZNIK GRAFICZNY


STUDIUM UWARUNKOWAŃ ROZWOJU-

Obszary, dla których gmina zamierza sporządzić miejscowy plan zagospodarowania przestrzennego MPZP III, w tym obszary wymagające zmiany przeznaczenia gruntów rolnych na cele nierolnicze i gruntów leśnych na cele nieleśne.
mi. teren o subolu A.11.MN - NIE UJĘTE W NOWYM PLANIE OGÓLNYM



ZAŁĄCZNIK GRAFICZNY

- OBECNY PROJEKT PLANU OGÓLNEGO - WNIOSKOWANE ZMIANY DO PRZEDŁOŻONEGO PLANU OGÓLNEGO - STREFA WIELOFUNKCYJNA zabudową mieszkaniową jednorodzinną , profil podstawowy teren zabudowy mieszkaniowej jednorodzinnej, teren usług, teren komunikacji, teren zieleni urządzonej, teren ogrodów działkowych, teren infrastruktury technicznej)



WPP
2026-03-04

04.03.2026

P.R.S.

13

Pismo dotyczące aktu planowania przestrzennego

1. ORGAN, DO KTÓREGO JEST SKŁADANE PISMO

Nazwa: PREZYDENT MIASTA CIECHANÓW


2. RODZAJ PISMA¹⁾

- 2.1. wniosek do projektu aktu
 2.3. wniosek o zmianę aktu³⁾

- 2.2. uwaga do konsultowanego projektu aktu²⁾
 2.4. wniosek o sporządzenie aktu³⁾

3. RODZAJ AKTU PLANOWANIA PRZESTRZENNEGO¹⁾

- 3.1. plan ogólny gminy
 3.2. miejscowy plan zagospodarowania przestrzennego, w tym zintegrowany plan inwestycyjny lub miejscowy plan rewitalizacji
 3.3. uchwała ustalająca zasady i warunki sytuowania obiektów małej architektury, tablic reklamowych i urządzeń reklamowych oraz ogrodzeń, ich gabaryty, standardy jakościowe oraz rodzaje materiałów budowlanych, z jakich mogą być wykonane
 3.4. audyt krajobrazowy
 3.5. plan zagospodarowania przestrzennego województwa



4. DANE SKŁADAJĄCEGO PISMO⁴⁾

Adres skrytki ePUAP lub adres do doręczeń elektronicznych⁵⁾:

4.1. Czy składający pismo jest właścicielem lub użytkownikiem wieczystym nieruchomości objętej wnioskiem lub uwagą?

tak nie

5. ADRES DO KORESPONDENCJI SKŁADAJĄCEGO PISMO⁴⁾

(Nieobowiązkowo)

Kraj: Województwo:
Powiat: J. W. Gmina:
Ulica: Nr domu: Nr lokalu:
Miejscowość: Kod pocztowy:

6. DANE PEŁNOMOCNIKA⁴⁾

(Nieobowiązkowo)

pełnomocnik pełnomocnik do doręczeń

Imię i nazwisko:
Kraj: Województwo:
Powiat: Gmina:
Ulica: Nr domu: Nr lokalu:
Miejscowość: Kod pocztowy:
E-mail (w przypadku gdy pełnomocnik posiada adres e-mail):
Nr tel. (nieobowiązkowo):
Adres skrytki ePUAP lub adres do doręczeń elektronicznych⁵⁾:



7. TREŚĆ PISMA

7.1. Treść⁶⁾ *Wnoszę o wyznaczenie strefy wielofunkcyjnej z zabudową mieszkaniową jednorodzinną dla części działki nr 119/13 obręb Krubin, w Gochanowie. Teren widnieje w ewidencji gruntów i budynków jako teren zabudowy mieszkaniowej jednorodzinnej, nr 119/13.*

7.2. (Nieobowiązkowo). W przypadku wypełnienia, należy uzupełnić każdą z kolumn tabeli.

Szczegółowe informacje dotyczące treści pisma w odniesieniu do działek ewidencyjnych:

| Lp. | 7.2.1. Nazwa aktu planowania przestrzennego | 7.2.2. Identyfikator działki lub działek ewidencyjnych | 7.2.3. Czy teren objęty pismem obejmuje całość działki lub działek ewidencyjnych ⁷⁾ | 7.2.4. Treść ⁶⁾ |
|-----|---|--|--|----------------------------|
| 1 | | | <input type="checkbox"/> tak <input type="checkbox"/> nie | |

7.3. (Nieobowiązkowo). W przypadku wypełnienia, należy uzupełnić każdą z kolumn tabeli.

Szczegółowe informacje dotyczące działek ewidencyjnych oraz niektórych parametrów – w przypadku zaznaczenia w pkt 2: wniosku do projektu aktu (pkt 2.1), uwagi do konsultowanego projektu aktu (pkt 2.2) lub wniosku o zmianę aktu (pkt 2.3) oraz w pkt 3: planu ogólnego gminy (pkt 3.1) lub miejscowego planu zagospodarowania przestrzennego, w tym zintegrowanego planu inwestycyjnego lub miejscowego planu rewitalizacji (pkt 3.2):

| Lp. | 7.3.1. Nazwa planu ogólnego gminy lub miejscowego planu zagospodarowania przestrzennego | 7.3.2. Identyfikator działki lub działek ewidencyjnych | 7.3.3. Czy teren objęty pismem obejmuje całość działki lub działek ewidencyjnych ⁷⁾ | 7.3.4. Nazwa lub nazwy klasy przeznaczenia terenu (albo symbol lub symbole klasy przeznaczenia terenu) ⁸⁾ | 7.3.5. Maksymalny udział powierzchni zabudowy [%] | 7.3.6. Maksymalna wysokość zabudowy [m] | 7.3.7. Minimalny udział powierzchni biologicznie czynnej [%] |
|-----|---|--|--|--|---|---|--|
| 1 | | | <input type="checkbox"/> tak <input type="checkbox"/> nie | | | | |

8. OŚWIADCZENIE W SPRAWIE KORESPONDENCJI ELEKTRONICZNEJ

Wyrażam zgodę Nie wyrażam zgody

na doręczanie korespondencji w niniejszej sprawie za pomocą środków komunikacji elektronicznej w rozumieniu art. 2 pkt 5 ustawy z dnia 18 lipca 2002 r. o świadczeniu usług drogą elektroniczną (Dz. U. z 2020 r. poz. 344).

9. ZAŁĄCZNIKI

- Pełnomocnictwo do reprezentowania składającego pismo lub pełnomocnictwo do doręczeń (zgodnie z ustawą z dnia 16 listopada 2006 r. o opłacie skarbowej (Dz. U. z 2023 r. poz. 2111)) – jeżeli składający pismo działa przez pełnomocnika.
- Potwierdzenie uiszczenia opłaty skarbowej od pełnomocnictwa – jeżeli obowiązek uiszczenia takiej opłaty wynika z ustawy z dnia 16 listopada 2006 r. o opłacie skarbowej.
- (Nieobowiązkowo). Określenie granic terenu w formie graficznej w przypadku wskazania terenu objętego pismem jako części działki ewidencyjnej lub działek ewidencyjnych.
- (Nieobowiązkowo). Inne załączniki – w przypadku zaznaczenia pola należy podać nazwy załączników.⁹⁾
MAPA ZAGOSPODAROWANIA PRZESTRZENNEGO

10. PODPIS SKŁADAJĄCEGO PISMO (PEŁNOMOCNIKA) I DATA PODPISU

Podpis powinien być czytelny. Podpis i datę podpisu umieszcza się w przypadku składania pisma w postaci papierowej.

Podpis: 

- ¹⁾ Można zaznaczyć więcej niż jedno pole. W ramach jednego pisma można wybrać tylko te akty, w przypadku których pismo będzie wysyłane do tego samego organu wskazanego w pkt 1. W przypadku gdy treść wniosku lub uwagi związana jest z dokumentem powiązany z aktem planowania przestrzennego (np. sporządzonej w toku procedowania aktu, w ramach strategicznej oceny oddziaływania na środowisko, prognozy oddziaływania na środowisko), należy w pkt 3 wybrać rodzaj aktu planowania przestrzennego, którego ten dokument dotyczy, po czym wprowadzić treść wniosku lub uwagi w pkt 7.1 lub 7.2.
- ²⁾ Nie dotyczy planu zagospodarowania przestrzennego województwa.
- ³⁾ Nie dotyczy planu zagospodarowania przestrzennego województwa i audytu krajobrazowego.
- ⁴⁾ W pkt 4 należy podać adres zamieszkania albo siedziby składającego pismo. W przypadku wypełnienia pkt 5 podaje się adres do korespondencji składającego pismo, jeżeli jest inny niż adres podany w pkt 4. W przypadku wypełnienia pkt 6 podaje się adres zamieszkania albo siedziby pełnomocnika. W przypadku większej liczby składających pismo lub pełnomocników dane kolejnych składających pismo lub pełnomocników dodaje się w formularzu albo zamieszcza na osobnych stronach i dołącza do formularza.
- ⁵⁾ Adres skrytki ePUAP lub adres do doręczeń elektronicznych wskazuje się w przypadku wyrażenia zgody na doręczanie korespondencji za pomocą środków komunikacji elektronicznej, z zastrzeżeniem przypadków, w których organ, zgodnie z przepisami ustawy z dnia 18 listopada 2020 r. o doręczeniach elektronicznych (Dz. U. z 2023 r. poz. 285, z późn. zm.), ma obowiązek doręczenia korespondencji na adres do doręczeń elektronicznych.
- ⁶⁾ Maksymalna liczba znaków w pkt 7.1 wynosi 1000, natomiast w przypadku pkt 7.2.4 wartość ta odnosi się do pojedynczego wiersza. W przypadku potrzeby dodatkowego uzasadnienia, które wykracza poza wskazany limit znaków, uzasadnienie zamieszcza się na osobnych stronach i dołącza do formularza. W przypadku większej liczby wierszy w pkt 7.2.4 kolejne wiersze dodaje się w formularzu albo zamieszcza na osobnych stronach i dołącza do formularza.
- ⁷⁾ W przypadku zaznaczenia pola „nie” (wskazania terenu objętego pismem jako części działki ewidencyjnej lub działek ewidencyjnych) można dodać załącznik z określeniem granic terenu w formie graficznej.
- ⁸⁾ Podaje się nazwę lub symbol klasy przeznaczenia terenu zgodnie ze standardami określonymi w przepisach wykonawczych wydanych na podstawie art. 16 ust. 2 ustawy z dnia 27 marca 2003 r. o planowaniu i zagospodarowaniu przestrzennym (Dz. U. z 2023 r. poz. 977, z późn. zm.).
- ⁹⁾ W przypadku dołączenia do pisma załączników zawierających dane osobowe, inne niż wymienione w pkt 4, 5 i 6, załączniki te należy zanonimizować, tj. ukryć dane osobowe.

Klauzula informacyjna RODO

Zgodnie z art. 13 ust. 1 i 2 Rozporządzenia Parlamentu Europejskiego i Rady (UE) 2016/679 z 27 kwietnia 2016 r. w sprawie ochrony osób fizycznych w związku z przetwarzaniem danych osobowych i w sprawie swobodnego przepływu takich danych oraz uchylenia dyrektywy 95/46/WE (ogólne rozporządzenie o ochronie danych), dalej RODO, informuję, iż:

1) administratorem Pani/Pana danych osobowych jest Wójt Gminy Ciechanów, ul. Fabryczna 8, 06-400 Ciechanów;

2) kontakt do inspektora ochrony danych, e-mail: iod@gminaciechanow.pl, a także pocztą tradycyjną pod adresem: Urząd Gminy w Ciechanowie, ul. Fabryczna 8, 06-400 Ciechanów;

3) przetwarzanie Pani/Pana danych osobowych będzie się odbywać na podstawie art. 6 ust. 1 lit. a) RODO i w celu realizacji zadań Wójta Gminy Ciechanów jako organu administracji;

Administrator powołuje się na prawnie uzasadniony interes, którym jest art. 6 ust. 1 lit. e) RODO. Przetwarzanie danych jest niezbędne do wykonania zadań realizowanych w interesie publicznym lub w ramach sprawowania władzy publicznej powierzonej Administratorowi;

4) Pani/Pana dane osobowe przetwarzane będą w celu wypełnienia obowiązków ustawowych ciążyących na Administratorze wynikające z art. 13a oraz art. 17 ustawy z dnia 27 marca 2003 r. o planowaniu i zagospodarowaniu przestrzennym (Dz. U. z 2023 r. poz. 977, z późn. zm.). Podanie przez Panią/Pana danych osobowych jest wymogiem ustawowym w sytuacji, gdy przesłanką przetwarzania danych osobowych jest przepis prawa (art. 6 ust. 1 lit. c, e RODO);

5) Pani/Pana dane osobowe są przekazywane innym odbiorcom wyłącznie na podstawie przepisów prawa, bądź stosownie do wyrażonej przez Panią/Pana zgody;


6) Pani/Pana dane osobowe będą przechowywane przez okresy wynikające z przepisów prawa oraz będą archiwizowane zgodnie z regulacjami obowiązującymi w Urzędzie Gminy Ciechanów, w szczególności rozporządzeniem Prezesa Rady Ministrów z dnia 18 stycznia 2011 r. w sprawie instrukcji kancelaryjnej, jednolitych rzeczowych wykazów akt oraz instrukcji w sprawie organizacji i zakresu działania archiwów zakładowych, lecz nie krócej niż okres wskazany w przepisach o archiwizacji;

7) w przypadku gdy przepisy szczególne nie stanowią inaczej posiada Pani/Pan prawo dostępu do treści swoich danych osobowych i prawo do ich sprostowania. Przetwarzanie Pani/Pana danych może zostać ograniczone, z wyjątkiem ważnych względów interesu publicznego RP lub Unii Europejskiej. W przypadku przetwarzania danych osobowych na podstawie art. 7 RODO ma Pani/Pan prawo w dowolnym momencie wycofać zgodę. Wycofanie zgody nie wpływa na zgodność z prawem przetwarzania, którego dokonano na podstawie zgody przed jej wycofaniem;

8) Pani/Pana dane osobowe nie będą przekazywane do państw trzecich i organizacji międzynarodowych;

9) ma Pan/Pani prawo wniesienia skargi do Prezesa Urzędu Ochrony Danych Osobowych (Biuro Prezesa Urzędu Ochrony Danych Osobowych, ul. Stawki 2, 00-193 Warszawa), gdy uzna Pani/Pan, iż przetwarzanie danych osobowych Pani/Pana narusza przepisy RODO;

10) w związku z funkcjonowaniem systemów teleinformatycznych w Urzędzie Gminy Ciechanów, niektóre przetwarzane przez Administratora Pani/Pana dane osobowe są przetwarzane w sposób zautomatyzowany. Pani/Pana dane osobowe nie będą profilowane.



Fragment mapy zasadniczej
Skala 1:1000
miasto Ciechanów obręb Krubin
Kpa do celów ogólnokrajowych



| | |
|---|--|
| Nazwa organu: STAROSTWA WIEJSKI W. 42/14/V | |
| Adres organu: ul. Wolności 1, 05-110 Ciechanów | |
| Nazwa obiektu: D-55 | |
| Adres obiektu: ul. Wolności 1, 05-110 Ciechanów | |
| Nazwa obiektu: KAPA ZASADNICZA | |
| Adres obiektu: ul. Wolności 1, 05-110 Ciechanów | |
| Nazwa obiektu: D-57 | |
| Adres obiektu: ul. Wolności 1, 05-110 Ciechanów | |
| Nazwa obiektu: D-58/V | |
| Adres obiektu: ul. Wolności 1, 05-110 Ciechanów | |
| Nazwa obiektu: D-59/V | |
| Adres obiektu: ul. Wolności 1, 05-110 Ciechanów | |
| Nazwa obiektu: D-60/V | |
| Adres obiektu: ul. Wolności 1, 05-110 Ciechanów | |
| Nazwa obiektu: D-61/V | |
| Adres obiektu: ul. Wolności 1, 05-110 Ciechanów | |
| Nazwa obiektu: D-62/V | |
| Adres obiektu: ul. Wolności 1, 05-110 Ciechanów | |
| Nazwa obiektu: D-63/V | |
| Adres obiektu: ul. Wolności 1, 05-110 Ciechanów | |
| Nazwa obiektu: D-64/V | |
| Adres obiektu: ul. Wolności 1, 05-110 Ciechanów | |
| Nazwa obiektu: D-65/V | |
| Adres obiektu: ul. Wolności 1, 05-110 Ciechanów | |
| Nazwa obiektu: D-66/V | |
| Adres obiektu: ul. Wolności 1, 05-110 Ciechanów | |
| Nazwa obiektu: D-67/V | |
| Adres obiektu: ul. Wolności 1, 05-110 Ciechanów | |
| Nazwa obiektu: D-68/V | |
| Adres obiektu: ul. Wolności 1, 05-110 Ciechanów | |
| Nazwa obiektu: D-69/V | |
| Adres obiektu: ul. Wolności 1, 05-110 Ciechanów | |
| Nazwa obiektu: D-70/V | |
| Adres obiektu: ul. Wolności 1, 05-110 Ciechanów | |
| Nazwa obiektu: D-71/V | |
| Adres obiektu: ul. Wolności 1, 05-110 Ciechanów | |
| Nazwa obiektu: D-72/V | |
| Adres obiektu: ul. Wolności 1, 05-110 Ciechanów | |
| Nazwa obiektu: D-73/V | |
| Adres obiektu: ul. Wolności 1, 05-110 Ciechanów | |
| Nazwa obiektu: D-74/V | |
| Adres obiektu: ul. Wolności 1, 05-110 Ciechanów | |
| Nazwa obiektu: D-75/V | |
| Adres obiektu: ul. Wolności 1, 05-110 Ciechanów | |
| Nazwa obiektu: D-76/V | |
| Adres obiektu: ul. Wolności 1, 05-110 Ciechanów | |
| Nazwa obiektu: D-77/V | |
| Adres obiektu: ul. Wolności 1, 05-110 Ciechanów | |
| Nazwa obiektu: D-78/V | |
| Adres obiektu: ul. Wolności 1, 05-110 Ciechanów | |
| Nazwa obiektu: D-79/V | |
| Adres obiektu: ul. Wolności 1, 05-110 Ciechanów | |
| Nazwa obiektu: D-80/V | |
| Adres obiektu: ul. Wolności 1, 05-110 Ciechanów | |
| Nazwa obiektu: D-81/V | |
| Adres obiektu: ul. Wolności 1, 05-110 Ciechanów | |
| Nazwa obiektu: D-82/V | |
| Adres obiektu: ul. Wolności 1, 05-110 Ciechanów | |
| Nazwa obiektu: D-83/V | |
| Adres obiektu: ul. Wolności 1, 05-110 Ciechanów | |
| Nazwa obiektu: D-84/V | |
| Adres obiektu: ul. Wolności 1, 05-110 Ciechanów | |
| Nazwa obiektu: D-85/V | |
| Adres obiektu: ul. Wolności 1, 05-110 Ciechanów | |
| Nazwa obiektu: D-86/V | |
| Adres obiektu: ul. Wolności 1, 05-110 Ciechanów | |
| Nazwa obiektu: D-87/V | |
| Adres obiektu: ul. Wolności 1, 05-110 Ciechanów | |
| Nazwa obiektu: D-88/V | |
| Adres obiektu: ul. Wolności 1, 05-110 Ciechanów | |
| Nazwa obiektu: D-89/V | |
| Adres obiektu: ul. Wolności 1, 05-110 Ciechanów | |
| Nazwa obiektu: D-90/V | |
| Adres obiektu: ul. Wolności 1, 05-110 Ciechanów | |



WPP
2026 - 081.0 9

10.03.2026


P. P. J. J.



14



Warszawa, dnia 06-03-2026 r.



PP/1037493
2026-03-06 C 525
2026-03-06

PREZYDENT MIASTA CIECHANÓW
Urząd Miasta Ciechanów
Plac Jana Pawła II 6
06-400 Ciechanów

Pismo dotyczące aktu planowania przestrzennego

1. ORGAN, DO KTÓREGO JEST SKŁADANE PISMO

Nazwa: PREZYDENT MIASTA CIECHANÓW

Urząd Miasta Ciechanów, Plac Jana Pawła II 6, 06-400 Ciechanów


2. RODZAJ PISMA¹⁾

- 2.1. wniosek do projektu aktu
 2.2. uwaga do konsultowanego projektu aktu²⁾
 2.3. wniosek o zmianę aktu³⁾
 2.4. wniosek o sporządzenie aktu³⁾

3. RODZAJ AKTU PLANOWANIA PRZESTRZENNEGO¹⁾

- 3.1. plan ogólny gminy
 3.2. miejscowy plan zagospodarowania przestrzennego, w tym zintegrowany plan inwestycyjny lub miejscowy plan rewitalizacji
 3.3. uchwała ustalająca zasady i warunki sytuowania obiektów małej architektury, tablic reklamowych i urządzeń reklamowych oraz ogrodzeń, ich gabaryty, standardy jakościowe oraz rodzaje materiałów budowlanych, z jakich mogą być wykonane
 3.4. audyt krajobrazowy
 3.5. plan zagospodarowania przestrzennego województwa

4. DANE SKŁADAJĄCEGO PISMO⁴⁾



5. ADRES DO KORESPONDENCJI SKŁADAJĄCEGO PISMO⁴⁾

(Nieobowiązkowo)

Kraj: Województwo:
Powiat: Gmina:
Ulica: Nr domu: Nr lokalu:
Miejscowość: Kod pocztowy:

6. DANE PEŁNOMOCNIKA⁴⁾

1.

7.1

SW

W odpowiedzi na OBWIESZCZENIE Prezydenta Miasta Ciechanów z dnia 10 lutego 2026 r. o rozpoczęciu konsultacji społecznych projektu planu ogólnego Gminy miejskiej Ciechanów, **Orange Polska S.A. wnosi o uwzględnienie następujących uwag w konsultowanym projekcie planu** dotyczących nieruchomości obejmującej działkę ew. nr 263 (o pow. 3 189 m²), położoną w obrębie ew. 10 ŚRÓDMIĘSCIE, w jednostce ew. CIECHANÓW-m, w mieście Ciechanów przy ul. Sierakowskiego 14:

- I. ustalenie dla ww. nieruchomości Orange Polska S.A. odrębnej strefy,
- II. ustalenie dla ww. odrębnej strefy następującego profilu funkcjonalnego oraz parametrów zabudowy:
 - 1) Symbol: **SW**
 - 2) Nazwa: **STREFA WIELOFUNKCYJNA Z ZABUDOWĄ MIESZKANIOWĄ WIELORODZINNĄ**
 - 3) Profil funkcjonalny: TEREN ZABUDOWY MIESZKANIOWEJ WIELORODZINNEJ, TEREN USŁUG, TEREN KOMUNIKACJI, TEREN INFRASTRUKTURY TECHNICZNEJ
 - 4) Maksymalna nadziemna intensywność zabudowy: **3,**
 - 5) Maksymalna wysokość zabudowy: **dla budynków - 22.0 m, dla innych budowli - do 60 m,**
 - 6) Maksymalny udział powierzchni zabudowy: **60%,**
 - 7) Minimalny udział powierzchni biologicznie czynnej: **10%.**

UZSADNIENIE

Wnioskowane wskaźniki i parametry zabudowy, umożliwiają rozwój nowej zabudowy na zasadach harmonijnego wpisania w kontekst przestrzenny sąsiedztwa z uwzględnieniem ochrony walorów przyrodniczych i krajobrazowych, a także jakości życia mieszkańców.

Opisane zmiany technologiczne pozwalają na usytuowanie na przedmiotowej nieruchomości zabudowy o funkcji mieszkaniowej jednorodzinnej z usługami z zachowaniem koniecznej przestrzeni dla infrastruktury teletechnicznej bez wzajemnej kolizji tych funkcji.

7.2. (Nieobowiązkowo) W przypadku wypełnienia, należy uzupełnić każdą z kolumn tabeli.

Szczegółowe informacje dotyczące treści pisma w odniesieniu do działek ewidencyjnych:

| Lp. | 7.2.1. Nazwa aktu planowania przestrzennego | 7.2.2. Identyfikator działki lub działek ewidencyjnych | 7.2.3. Czy teren objęty pismem obejmuje całość działki lub działek ewidencyjnych ⁷⁾ | 7.2.4. Treść ⁶⁾ |
|-----|---|--|--|----------------------------|
| 1 | | | <input type="checkbox"/> tak <input type="checkbox"/> nie | |

7.3. (Nieobowiązkowo) W przypadku wypełnienia, należy uzupełnić każdą z kolumn tabeli.

Szczegółowe informacje dotyczące działek ewidencyjnych oraz niektórych parametrów – w przypadku zaznaczenia w pkt 2: wniosku do projektu aktu (pkt 2.1), uwagi do konsultowanego projektu aktu (pkt 2.2) lub wniosku o zmianę aktu (pkt 2.3) oraz w pkt 3: planu ogólnego gminy (pkt 3.1) lub miejscowego planu zagospodarowania przestrzennego, w tym zintegrowanego planu inwestycyjnego lub miejscowego planu rewitalizacji (pkt 3.2):

| Lp. | 7.3.1. Nazwa planu ogólnego gminy lub miejscowego planu zagospodarowania przestrzennego | 7.3.2. Identyfikator działki lub działek ewidencyjnych | 7.3.3. Czy teren objęty pismem obejmuje całość działki lub działek ewidencyjnych ⁷⁾ | 7.3.4. Nazwa lub nazwy klasy przeznaczenia terenu (albo symbol lub symbole klasy przeznaczenia terenu) ⁸⁾ | 7.3.5. Maksymalny udział powierzchni zabudowy [%] | 7.3.6. Maksymalna wysokość zabudowy [m] | 7.3.7. Minimalny udział powierzchni biologicznie czynnej [%] |
|-----|---|--|--|--|---|---|--|
| 1 | | | <input type="checkbox"/> tak <input type="checkbox"/> nie | | | | |

8. OSWIADCZENIE W SPRAWIE KORESPONDENCJI ELEKTRONICZNEJ

Wyrażam zgodę Nie wyrażam zgody

na doręczanie korespondencji w niniejszej sprawie za pomocą środków komunikacji elektronicznej w rozumieniu art. 2 pkt 5 ustawy z dnia 18 lipca 2002 r. o świadczeniu usług drogą elektroniczną (Dz. U. z 2020 r. poz. 344).

9. ZAŁĄCZNIKI

- Pełnomocnictwo do reprezentowania składającego pismo lub pełnomocnictwo do doręczeń (zgodnie z ustawą z dnia 16 listopada 2006 r. o opłacie skarbowej (Dz. U. z 2023 r. poz. 2111)) – jeżeli składający pismo działa przez pełnomocnika.
- Potwierdzenie uiszczenia opłaty skarbowej od pełnomocnictwa – jeżeli obowiązek uiszczenia takiej opłaty wynika z ustawy z dnia 16 listopada 2006 r. o opłacie skarbowej.
- (Nieobowiązkowo). Określenie granic terenu w formie graficznej w przypadku wskazania terenu objętego pismem jako części działki ewidencyjnej lub działek ewidencyjnych.
- (Nieobowiązkowo). Inne załączniki – w przypadku zaznaczenia pola należy podać nazwy załączników.⁹⁾

WYRYS Z MAPY

10. PODPIS SKŁADAJĄCEGO PISMO (PEŁNOMOCNIKA) I DATA PODPISU

Podpis powinien być czytelny. Podpis i datę podpisu umieszcza się w przypadku składania pisma w postaci papierowej.

¹⁾ Można zaznaczyć więcej niż jedno pole. W ramach jednego pisma można wybrać tylko te akty, w przypadku których pismo będzie wysyłane do tego samego organu wskazanego w pkt 1. W przypadku gdy treść wniosku lub uwagi złączana jest z dokumentem powiązany z aktem planowania przestrzennego (np. sporządzanej w toku procedowania aktu, w ramach strategicznej oceny oddziaływania na środowisko, prognozy oddziaływania na środowisko), należy w pkt 3 wybrać rodzaj aktu planowania przestrzennego, którego ten dokument dotyczy, po czym wprowadzić treść wniosku lub uwagi w pkt 7.1 lub 7.2.

²⁾ Nie dotyczy planu zagospodarowania przestrzennego województwa.

³⁾ Nie dotyczy planu zagospodarowania przestrzennego województwa i audytu krajobrazowego.

⁴⁾ W pkt 4 należy podać adres zamieszkania albo siedziby składającego pismo. W przypadku wypełnienia pkt 5 podaje się adres do korespondencji składającego pismo, jeżeli jest inny niż adres podany w pkt 4. W przypadku wypełnienia pkt 6 podaje się adres zamieszkania albo siedziby pełnomocnika. W przypadku większej liczby składających pismo lub pełnomocników dane kolejnych składających pismo lub pełnomocników dodaje się w formularzu albo zamieszcza na osobnych stronach i dołącza do formularza.

⁵⁾ Adres skrytki ePUAP lub adres do doręczeń elektronicznych wskazuje się w przypadku wyrażenia zgody na doręczanie korespondencji za pomocą środków komunikacji elektronicznej, z zastrzeżeniem przypadków, w których organ, zgodnie z przepisami ustawy z dnia 18 listopada 2020 r. o doręczeniach elektronicznych (Dz. U. z 2023 r. poz. 285, z późn. zm.), ma obowiązek doręczenia korespondencji, na adres do doręczeń elektronicznych.

⁶⁾ Maksymalna liczba znaków w pkt 7.1. wynosi 1000, natomiast w przypadku pkt 7.2.4. wartość ta odnosi się do pojedynczego wiersza. W przypadku potrzeby dodatkowego uzasadnienia, które wykracza poza wskazany limit znaków, uzasadnienie zamieszcza się na osobnych stronach i dołącza do formularza. W przypadku większej liczby wierszy w pkt 7.2.4. kolejne wiersze dodaje się w formularzu albo zamieszcza na osobnych stronach i dołącza do formularza.

⁷⁾ W przypadku zaznaczenia pola „nie” (wskazania terenu objętego pismem jako części działki ewidencyjnej lub działek ewidencyjnych) można dodać załącznik z określeniem granic terenu w formie graficznej.

⁸⁾ Podaje się nazwę lub symbol klasy przeznaczenia terenu zgodnie ze standardami określonymi w przepisach wykonawczych wydanych na podstawie art. 16 ust. 2 ustawy z dnia 27 marca 2003 r. o planowaniu i zagospodarowaniu przestrzennym (Dz. U. z 2023 r. poz. 977, z późn. zm.).

⁹⁾ W przypadku dołączenia do pisma załączników zawierających dane osobowe, inne niż wymienione w pkt 4, 5 i 6, załączniki te należy zanonimizować, tj. ukryć dane osobowe.

ZAŁĄCZNIK nr 1

Pełnomocnictwo do reprezentowania składające pismo

Warszawa, data oznaczona w e-podpisie

PEŁNOMOCNICTWO

Działając w imieniu Spółki Orange Polska S.A. z siedzibą w Warszawie, wpisanej do rejestru przedsiębiorców prowadzonego przez Sąd Rejonowy dla m. st. Warszawy w Warszawie XII Wydział Gospodarczy Krajowego Rejestru Sądowego pod numerem KRS 000001088; REGON: 012100784; NIP 526-02-50-995 (na podstawie pełnomocnictwa GPP-6038/2022/P), ja niżej podpisana

pracownikowi Orange Polska S.A. pełnomocnictwa upoważniającego do występowania w imieniu Orange Polska S.A. do wszelkich organów administracji państwowej i samorządowej oraz gestorów mediów, administratorów sieci i dróg, w szczególności do reprezentowania Orange Polska S.A. w sprawach z zakresu planowania przestrzennego, prawa budowlanego oraz przygotowania inwestycji mieszkaniowych, związanych z procedurami dotyczącymi:

- planów ogólnych, studiów uwarunkowań i kierunków zagospodarowania przestrzennego oraz miejscowych planów zagospodarowania przestrzennego, w tym zintegrowanych planów inwestycyjnych i miejscowych planów rewitalizacji,
- uchwał ustalających zasady i warunki sytuowania obiektów małej architektury, tablic reklamowych i urządzeń reklamowych oraz ogrodzeń, ich gabarytów, standardów jakościowych oraz rodzajów materiałów budowlanych, z jakich mogą być wykonane
- audytów krajobrazowych
- planów zagospodarowania przestrzennego województwa,
- wydawania decyzji o warunkach zabudowy i zagospodarowania terenu,
- wydawania decyzji o ustaleniu lokalizacji mieszkaniowych,
- wydawania pozwoleń na budowę,

w tym do podpisywania, składania, uzupełniania i poprawiania wszelkich oświadczeń, wniosków i pism, pozyskiwania i odbioru wszelkich dokumentów, odpisów i wypisów oraz przeglądania wszelkiej dokumentacji, niezbędnej i związanej z ww. sprawami.

Niniejsze pełnomocnictwo nie uprawnia do zaciągania jakichkolwiek zobowiązań w imieniu Spółki. Pełnomocnik nie może udzielać dalszych pełnomocnictw.

Niniejsze pełnomocnictwo wygasa dnia 30.10.2028 roku, lub wcześniej z chwilą ustania stosunku pracy łączącego pełnomocnika z Orange Polska S.A.

Załącznik nr 2
Potwierdzenie opłaty



Potwierdzenie realizacji transakcji

| | |
|------------------------------|-----------------------------|
| Typ transakcji | Przelew krajowy, wychodzący |
| Stan transakcji | Zaksięgowana |
| Strona transakcji | Obciążenie |
| Data i godzina wygenerowania | 2024-05-29 08:33:05 |
| Data i godzina księgowania | 2024-05-28 12:39:10 |
| System | Ellixir |

Dane beneficjenta

| | |
|---------------|---|
| Nazwa i adres | TAX_GMINA MIEJSKA CIECHANOW 2000003 411 PLAC JANA PAWLA II 6 . 06-400 CIECHANOW |
| Rachunek | 81160014621837068630000001 |

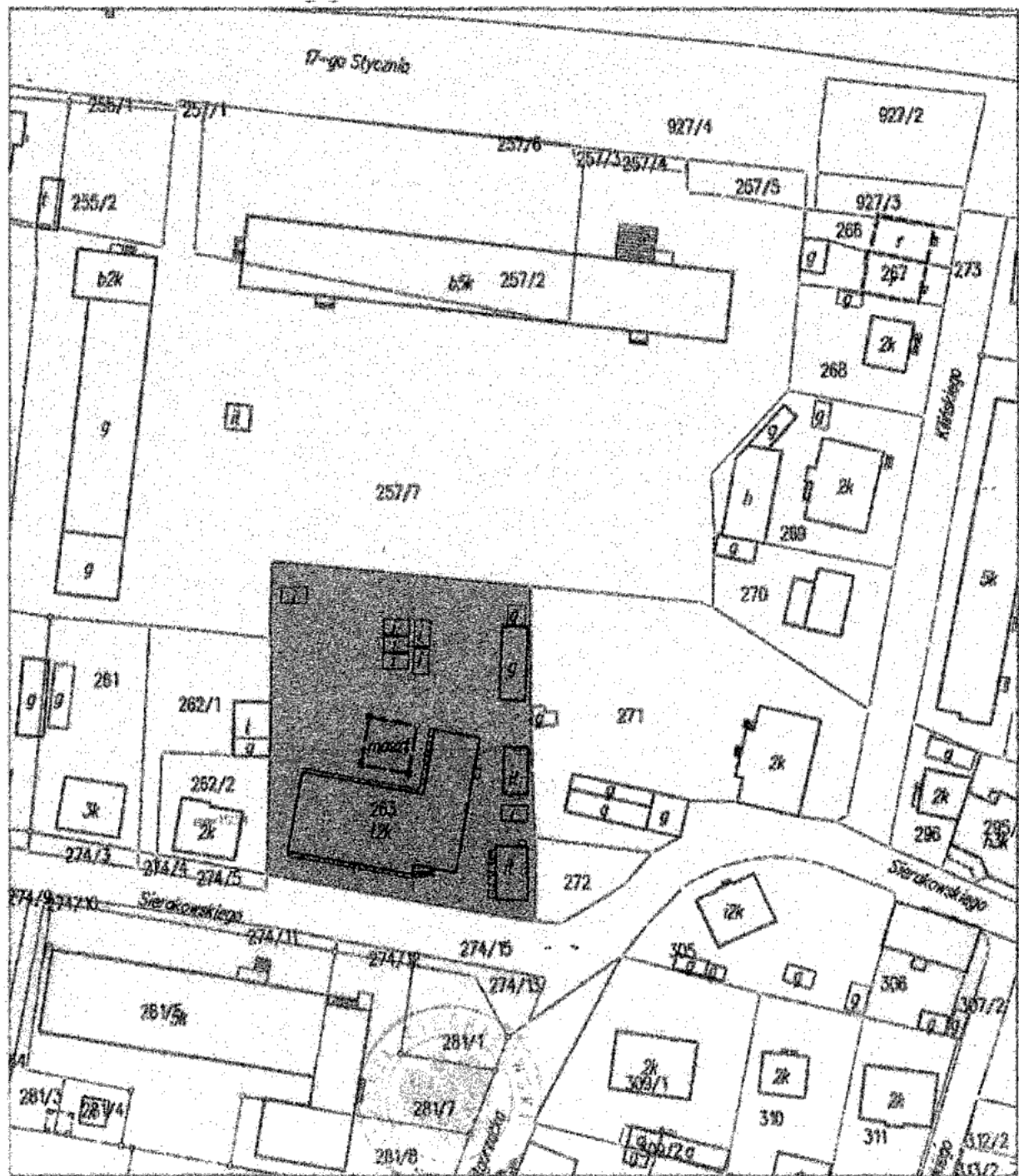
Szczegóły

| | |
|-------------------------------------|---|
| Kwota | 17,00 |
| Waluta | PLN |
| Tytułem | opłata skarbową za pełnomocnictwo do wniosku dotyczącego PLANU OGOLNE 60 Ciechanow, ul. Sierakowskiego 14 |
| Referencje klienta | 3662402 |
| Dodatkowe referencje Klienta mCN | 2086801049 |
| Referencje banku | BR24149306018826 |
| Identyfikator banku | 206031028145550.240001 |

Data sporządzenia dokumentu na elektronicznym nośniku informacji: 29.05.2024

Dokument związany z czynnością bankową, sporządzony na elektronicznym nośniku informacji na podstawie art. 7 Ustawy z dnia 29 sierpnia 1997 r. Prawo bankowe (tekst jednolity: Dz.U.02.72.685 z późn. zm.). Nie wymaga podpisu ani stampla.

ZAŁĄCZNIK nr 3
Wrys z mapy



uwagi [REDACTED] do projektu planu ogólnego dot. nieruchomości -
Ciechanów, ul. Sierakowskiego 14

[REDACTED]

Pt 06.03.2026 09:53

[REDACTED]

Liczba załączników: 1 (751 KB)

2026-03-06 - uwagi OPL do PLANU OGÓLNEGO dot. nier. Ciechanów ul. Sierakowski.pdf;

Szanowni Państwo,

w odpowiedzi na **OBWIESZCZENIE Prezydenta Miasta Ciechanów z dnia 10 lutego 2026 r. o rozpoczęciu konsultacji społecznych projektu planu ogólnego Gminy miejskiej Ciechanów**, w załączeniu przesyłam pismo Orange Polska S.A. zawierające uwagi do projektu ww. planu dotyczące nieruchomości w mieście Ciechanów przy ul. Sierakowskiego 14, obejmującej działkę ew. nr 263 (o pow. 3 189 m²) położoną w obrębie ew. 10 ŚRÓDMIEŚCIE, w jednostce ew. CIECHANÓW-m.

Z poważaniem

[REDACTED]

[REDACTED]

Ce message et ses pieces jointes peuvent contenir des informations confidentielles ou privilegiees et ne doivent donc pas etre diffuses, exploites ou copies sans autorisation. Si vous avez recu ce message par erreur, veuillez le signaler a l'expediteur et le detruire ainsi que les pieces jointes. Les messages electroniques etant susceptibles d'alteration, Orange decline toute responsabilite si ce message a ete altere, deforme ou falsifie. Merci.

This message and its attachments may contain confidential or privileged information that may be protected by law; they should not be distributed, used or copied without authorisation.
If you have received this email in error, please notify the sender and delete this message and its attachments.
As emails may be altered, Orange is not liable for messages that have been modified, changed or falsified.
Thank you.

WPP
2026-03-09

10.03.2026

P.D.S.

Pismo dotyczące aktu planowania przestrzennego

15

1. ORGAN, DO KTÓREGO JEST SKŁADANE PISMO

Nazwa: PREZYDENT MIASTA CIECHANÓW


2. RODZAJ PISMA¹⁾

- 2.1. wniosek do projektu aktu 2.2. uwaga do konsultowanego projektu aktu²⁾
 2.3. wniosek o zmianę aktu³⁾ 2.4. wniosek o sporządzenie aktu³⁾

3. RODZAJ AKTU PLANOWANIA PRZESTRZENNEGO¹⁾

- 3.1. plan ogólny gminy
 3.2. miejscowy plan zagospodarowania przestrzennego, w tym zintegrowany plan inwestycyjny lub miejscowy plan rewitalizacji
 3.3. uchwała ustalająca zasady i warunki sytuowania obiektów małej architektury, tablic reklamowych i urządzeń reklamowych oraz ogrodzeń, ich gabaryty, standardy jakościowe oraz rodzaje materiałów budowlanych, z jakich mogą być wykonane
 3.4. audyt krajobrazowy
 3.5. plan zagospodarowania przestrzennego województwa

4. DANE SKŁADAJĄCEGO PISMO⁴⁾




tak nie

5. ADRES DO KORESPONDENCJI SKŁADAJĄCEGO PISMO⁴⁾

(Nieobowiązkowo) jw
Kraj: Województwo:
Powiat: Gmina:
Ulica: Nr domu: Nr lokalu:
Miejscowość: Kod pocztowy:

6. DANE PEŁNOMOCNIKA⁴⁾

(Nieobowiązkowo)
 pełnomocnik pełnomocnik do doręczeń
Imię i nazwisko:
Kraj: Województwo:
Powiat: Gmina:
Ulica: Nr domu: Nr lokalu:
Miejscowość: Kod pocztowy:
E-mail (w przypadku gdy pełnomocnik posiada adres e-mail):
Nr tel. (nieobowiązkowo):
Adres skrytki ePUAP lub adres do doręczeń elektronicznych⁵⁾:



PP/1037597
2026-03-09 09:45:36
2026-03-09

7. TREŚĆ PISMA

7.1. Treść⁶⁾: ROZSZERZENIE OBSZARU ZABUDOWY O DZIAŁKI 97/5, 100/3

7.2. (Nieobowiązkowo) W przypadku wypełnienia, należy uzupełnić każdą z kolumn tabeli.

Szczegółowe informacje dotyczące treści pisma w odniesieniu do działek ewidencyjnych:

| Lp. | 7.2.1. Nazwa aktu planowania przestrzennego | 7.2.2. Identyfikator działki lub działek ewidencyjnych | 7.2.3. Czy teren objęty pismem obejmuje całość działki lub działek ewidencyjnych ⁷⁾ | 7.2.4. Treść ⁶⁾ |
|-----|---|--|--|----------------------------|
| 1 | | | <input type="checkbox"/> tak <input type="checkbox"/> nie | |

7.3. (Nieobowiązkowo) W przypadku wypełnienia, należy uzupełnić każdą z kolumn tabeli.

Szczegółowe informacje dotyczące działek ewidencyjnych oraz niektórych parametrów – w przypadku zaznaczenia w pkt 2: wniosku do projektu aktu (pkt 2.1), uwagi do konsultowanego projektu aktu (pkt 2.2) lub wniosku o zmianę aktu (pkt 2.3) oraz w pkt 3: planu ogólnego gminy (pkt 3.1) lub miejscowego planu zagospodarowania przestrzennego, w tym zintegrowanego planu inwestycyjnego lub miejscowego planu rewitalizacji (pkt 3.2):

| Lp. | 7.3.1. Nazwa planu ogólnego gminy lub miejscowego planu zagospodarowania przestrzennego | 7.3.2. Identyfikator działki lub działek ewidencyjnych | 7.3.3. Czy teren objęty pismem obejmuje całość działki lub działek ewidencyjnych ⁷⁾ | 7.3.4. Nazwa lub nazwy klasy przeznaczenia terenu (albo symbol lub symbole klasy przeznaczenia terenu) ⁶⁾ | 7.3.5. Maksymalny udział powierzchni zabudowy [%] | 7.3.6. Maksymalna wysokość zabudowy [m] | 7.3.7. Minimalny udział powierzchni biologicznie czynnej [%] |
|-----|---|--|--|--|---|---|--|
| 1 | | | <input type="checkbox"/> tak <input type="checkbox"/> nie | | | | |

8. OŚWIADCZENIE W SPRAWIE KORESPONDENCJI ELEKTRONICZNEJ

Wyrażam zgodę Nie wyrażam zgody

na doręczanie korespondencji w niniejszej sprawie za pomocą środków komunikacji elektronicznej w rozumieniu art. 2 pkt 5 ustawy z dnia 18 lipca 2002 r. o świadczeniu usług drogą elektroniczną (Dz. U. z 2020 r. poz. 344).

9. ZAŁĄCZNIKI

- Pełnomocnictwo do reprezentowania składającego pismo lub pełnomocnictwo do doręczeń (zgodnie z ustawą z dnia 16 listopada 2006 r. o opłacie skarbowej (Dz. U. z 2023 r. poz. 2111)) – jeżeli składający pismo działa przez pełnomocnika.
- Potwierdzenie uiszczenia opłaty skarbowej od pełnomocnictwa – jeżeli obowiązek uiszczenia takiej opłaty wynika z ustawy z dnia 16 listopada 2006 r. o opłacie skarbowej.
- (Nieobowiązkowo). Określenie granic terenu w formie graficznej w przypadku wskazania terenu objętego pismem jako części działki ewidencyjnej lub działek ewidencyjnych.
- (Nieobowiązkowo). Inne załączniki – w przypadku zaznaczenia pola należy podać nazwy załączników.⁸⁾

10. PODPIS SKŁADAJĄCEGO PISMO (PEŁNOMOCNIKA) I DATA PODPISU

Podpis powinien być czytelny. Podpis i datę podpisu umieszcza się w przypadku składania pisma w postaci papierowej.



¹⁾ Można zaznaczyć więcej niż jedno pole. W ramach jednego pisma można wybrać tylko te akty, w przypadku których pismo będzie wysyłane do tego samego organu wskazanego w pkt 1. W przypadku gdy treść wniosku lub uwagi związana jest z dokumentem powiązany z aktem planowania przestrzennego (np. sporządzanej w toku procedowania aktu, w ramach strategicznej oceny oddziaływania na środowisko, prognozy oddziaływania na środowisko), należy w pkt 3 wybrać rodzaj aktu planowania przestrzennego, którego ten dokument dotyczy, po czym wprowadzić treść wniosku lub uwagi w pkt 7.1 lub 7.2.

²⁾ Nie dotyczy planu zagospodarowania przestrzennego województwa.

³⁾ Nie dotyczy planu zagospodarowania przestrzennego województwa i audytu krajobrazowego.

⁴⁾ W pkt 4 należy podać adres zamieszkania albo siedziby składającego pismo. W przypadku wypełnienia pkt 5 podaje się adres do korespondencji składającego pismo, jeżeli jest inny niż adres podany w pkt 4. W przypadku wypełnienia pkt 6 podaje się adres zamieszkania albo siedziby pełnomocnika. W przypadku większej liczby składających pismo lub pełnomocników dane kolejnych składających pismo lub pełnomocników dodaje się w formularzu albo zamieszcza na osobnych stronach i dołącza do formularza.

⁵⁾ Adres skrytki ePUAP lub adres do doręczeń elektronicznych wskazuje się w przypadku wyrażenia zgody na doręczanie korespondencji za pomocą środków komunikacji elektronicznej, z zastrzeżeniem przypadków, w których organ, zgodnie z przepisami ustawy z dnia 18 listopada 2020 r. o doręczeniach elektronicznych (Dz. U. z 2023 r. poz. 285, z późn. zm.), ma obowiązek doręczenia korespondencji na adres do doręczeń elektronicznych.

⁶⁾ Maksymalna liczba znaków w pkt 7.1. wynosi 1000, natomiast w przypadku pkt 7.2.4. wartość ta odnosi się do pojedynczego wiersza. W przypadku potrzeby dodatkowego uzasadnienia, które wykracza poza wskazany limit znaków, uzasadnienie zamieszcza się na osobnych stronach i dołącza do formularza. W przypadku większej liczby wierszy w pkt 7.2.4. kolejne wiersze dodaje się w formularzu albo zamieszcza na osobnych stronach i dołącza do formularza.

⁷⁾ W przypadku zaznaczenia pola „nie” (wskazania terenu objętego pismem jako części działki ewidencyjnej lub działek ewidencyjnych) można dodać załącznik z określeniem granic terenu w formie graficznej.

⁸⁾ Podaje się nazwę lub symbol klasy przeznaczenia terenu zgodnie ze standardami określonymi w przepisach wykonawczych wydanych na podstawie art. 16 ust. 2 ustawy z dnia 27 marca 2003 r. o planowaniu i zagospodarowaniu przestrzennym (Dz. U. z 2023 r. poz. 977, z późn. zm.).

⁹⁾ W przypadku dołączenia do pisma załączników zawierających dane osobowe, inne niż wymienione w pkt 4, 5 i 6, załączniki te należy zanonimizować, tj. ukryć dane osobowe.

KLAUZULA INFORMACYJNA **dotycząca przetwarzania danych osobowych w związku z procedurą sporządzenia** **aktu planowania przestrzennego**

Zgodnie z art. 13 ust. 1 i ust. 2 ogólnego rozporządzenia o ochronie danych osobowych z dnia 27 kwietnia 2016 r., informujemy Panią/Pana o sposobie i celu, w jakim przetwarzamy Pani/Pana dane osobowe, a także o przysługujących Pani/Panu prawach, wynikających z regulacji o ochronie danych osobowych:

1. **Administratorem** Pani/Pana danych osobowych przetwarzanych w Urzędzie Miasta Ciechanów jest Prezydent Miasta Ciechanów, działający w imieniu Gminy Miejskiej Ciechanów (dane adresowe: 06-400 Ciechanów, Plac Jana Pawła II 6).
2. Kontakt z **Inspektorem Ochrony Danych Osobowych** możliwy jest za pośrednictwem poczty elektronicznej, adres e-mail: iod@umciechanow.pl lub pisemnie na adres Administratora danych.
3. Administrator przetwarza Pani/Pana dane osobowe na podstawie obowiązujących przepisów prawa, zawartych umów oraz na podstawie udzielonej zgody.
4. Pani/Pana dane osobowe przetwarzane będą w celu wypełnienia obowiązków ustawowych ciążących na Administratorze (art. 6 ust. 1 lit c RODO), jakimi są w tym przypadku obowiązki określone w art. 13i i art. 17 ustawy z dnia 27 marca 2003 roku o planowaniu zagospodarowaniu przestrzennym (t.j. Dz. U. z 2023 r, poz. 977 ze zm.).
5. W związku z przetwarzaniem danych w celach, o których mowa w pkt 4 odbiorcami Pani/Pana danych osobowych mogą być organy władzy publicznej oraz podmioty wykonujące zadania publiczne lub działające na zlecenie organów władzy publicznej, w zakresie i w celach, które wynikają z przepisów powszechnie obowiązującego prawa oraz inne podmioty, które na podstawie stosownych umów podpisanych z Gminą Miejską Ciechanów przetwarzają dane osobowe, dla których Administratorem jest Prezydent Miasta Ciechanów.
6. Pani/Pana dane osobowe będą przechowywane przez okres wynikający z zasad określonych w Rozporządzeniu z dnia 18 stycznia 2011 roku w sprawie instrukcji kancelaryjnej, jednolitych rzeczowych wykazów akt oraz instrukcji w sprawie organizacji i zakresu działania archiwów zakładowych.
7. W związku z przetwarzaniem Pani/Pana danych osobowych, w określonych przypadkach przysługuje Pani/Panu prawo do dostępu do danych osobowych, ich sprostowania, usunięcia lub ograniczenia przetwarzania, wniesienia sprzeciwu wobec przetwarzania, a także prawo do przenoszenia danych.
8. Podanie przez Panią/Pana danych osobowych jest obowiązkowe, w sytuacji, gdy przesłankę przetwarzania danych osobowych stanowi przepis prawa lub zawarta między stronami umowa, a w pozostałym zakresie przetwarzanie Pani/Pana danych osobowych odbywa się na podstawie Pani/Pana dobrowolnej zgody.
9. W przypadku powzięcia informacji o niezgodnym z prawem przetwarzaniu przez Administratora Pani/Pana danych osobowych, przysługuje Pani/Panu prawo wniesienia skargi do organu nadzorczego właściwego w sprawach ochrony danych osobowych. (Prezesa Urzędu Ochrony Danych Osobowych).
10. Pani/Pana dane nie trafiają do państwa trzeciego lub organizacji międzynarodowej oraz nie będą przetwarzane w sposób zautomatyzowany i nie będą profilowane.
11. Szczegółowe informacje na temat ochrony Pani/Pana danych osobowych, a także przysługujących z tego tytułu praw, znajdzie Pani/Pan na stronie internetowej Urzędu Miasta Ciechanów w zakładce Ochrona Danych Osobowych (www.umciechanow.pl/samorzad/Ochrona_Danych_Osobowych).

WPD
2026-03-09

10.03.2026

p.p.s.
16

Pismo dotyczące aktu planowania przestrzennego

1. ORGAN, DO KTÓREGO JEST SKŁADANE PISMO


Nazwa: PREZYDENT MIASTA CIECHANÓW

2. RODZAJ PISMA¹⁾

- 2.1. wniosek do projektu aktu 2.2. uwaga do konsultowanego projektu aktu²⁾
 2.3. wniosek o zmianę aktu³⁾ 2.4. wniosek o sporządzenie aktu³⁾

3. RODZAJ AKTU PLANOWANIA PRZESTRZENNEGO¹⁾

- 3.1. plan ogólny gminy
 3.2. miejscowy plan zagospodarowania przestrzennego, w tym zintegrowany plan inwestycyjny lub miejscowy plan rewitalizacji
 3.3. uchwała ustalająca zasady i warunki sytuowania obiektów małej architektury, tablic reklamowych i urządzeń reklamowych oraz ogrodzeń, ich gabaryty, standardy jakościowe oraz rodzaje materiałów budowlanych, z jakich mogą być wykonane
 3.4. audyt krajobrazowy
 3.5. plan zagospodarowania przestrzennego województwa



4. DANE SKŁADAJĄCEGO PISMO⁴⁾



Adres skrytki ePUAP lub adres do doręczeń elektronicznych⁵⁾:

4.1. Czy składający pismo jest właścicielem lub użytkownikiem wieczystym nieruchomości objętej wnioskiem lub uwagą?

- tak nie

5. ADRES DO KORESPONDENCJI SKŁADAJĄCEGO PISMO⁴⁾

(Nieobowiązkowo) *plw*

Kraj: Województwo:

Powiat: Gmina:

Ulica: Nr domu: Nr lokalu:

Miejscowość: Kod pocztowy:

6. DANE PEŁNOMOCNIKA⁴⁾

(Nieobowiązkowo)

- pełnomocnik pełnomocnik do doręczeń

Imię i nazwisko:

Kraj: Województwo:

Powiat: Gmina:


Ulica: Nr domu: Nr lokalu:

Miejscowość: Kod pocztowy:

E-mail (w przypadku gdy pełnomocnik posiada adres e-mail):

Nr tel. (nieobowiązkowo):

Adres skrytki ePUAP lub adres do doręczeń elektronicznych⁵⁾:



7. TREŚĆ PISMA

7.1. Treść⁶⁾ ROZSZERZENIE OBSZARU ZABUDOWY O DRĄBKĘ 97/5, 100/3

7.2. (Nieobowiązkowo) W przypadku wypełnienia, należy uzupełnić każdą z kolumn tabeli.

Szczegółowe informacje dotyczące treści pisma w odniesieniu do działek ewidencyjnych:

| Lp. | 7.2.1. Nazwa aktu planowania przestrzennego | 7.2.2. Identyfikator działki lub działek ewidencyjnych | 7.2.3. Czy teren objęty pismem obejmuje całość działki lub działek ewidencyjnych ⁷⁾ | 7.2.4. Treść ⁸⁾ |
|-----|---|--|--|----------------------------|
| 1 | | | <input type="checkbox"/> tak <input type="checkbox"/> nie | |

7.3. (Nieobowiązkowo) W przypadku wypełnienia, należy uzupełnić każdą z kolumn tabeli.

Szczegółowe informacje dotyczące działek ewidencyjnych oraz niektórych parametrów – w przypadku zaznaczenia w pkt 2: wniosku do projektu aktu (pkt 2.1), uwagi do konsultowanego projektu aktu (pkt 2.2) lub wniosku o zmianę aktu (pkt 2.3) oraz w pkt 3: planu ogólnego gminy (pkt 3.1) lub miejscowego planu zagospodarowania przestrzennego, w tym zintegrowanego planu inwestycyjnego lub miejscowego planu rewitalizacji (pkt 3.2):

| Lp. | 7.3.1. Nazwa planu ogólnego gminy lub miejscowego planu zagospodarowania przestrzennego | 7.3.2. Identyfikator działki lub działek ewidencyjnych | 7.3.3. Czy teren objęty pismem obejmuje całość działki lub działek ewidencyjnych ⁷⁾ | 7.3.4. Nazwa lub nazwy klasy przeznaczenia terenu (albo symbol lub symbole klasy przeznaczenia terenu) ⁸⁾ | 7.3.5. Maksymalny udział powierzchni zabudowy [%] | 7.3.6. Maksymalna wysokość zabudowy [m] | 7.3.7. Minimalny udział powierzchni biologicznie czynnej [%] |
|-----|---|--|--|--|---|---|--|
| 1 | | | <input type="checkbox"/> tak <input type="checkbox"/> nie | | | | |

8. OŚWIADCZENIE W SPRAWIE KORESPONDENCJI ELEKTRONICZNEJ

Wyrażam zgodę Nie wyrażam zgody

na doręczanie korespondencji w niniejszej sprawie za pomocą środków komunikacji elektronicznej w rozumieniu art. 2 pkt 5 ustawy z dnia 18 lipca 2002 r. o świadczeniu usług drogą elektroniczną (Dz. U. z 2020 r. poz. 344).

9. ZAŁĄCZNIKI

- Pełnomocnictwo do reprezentowania składającego pismo lub pełnomocnictwo do doręczeń (zgodnie z ustawą z dnia 16 listopada 2006 r. o opłacie skarbowej (Dz. U. z 2023 r. poz. 2111)) – jeżeli składający pismo działa przez pełnomocnika.
- Potwierdzenie uiszczenia opłaty skarbowej od pełnomocnictwa – jeżeli obowiązek uiszczenia takiej opłaty wynika z ustawy z dnia 16 listopada 2006 r. o opłacie skarbowej.
- (Nieobowiązkowo). Określenie granic terenu w formie graficznej w przypadku wskazania terenu objętego pismem jako części działki ewidencyjnej lub działek ewidencyjnych.
- (Nieobowiązkowo). Inne załączniki – w przypadku zaznaczenia pola należy podać nazwy załączników.⁹⁾

10. PODPIS SKŁADAJĄCEGO PISMO (PEŁNOMOCNIKA) I DATA PODPISU

Podpis powinien być czytelny. Podpis i data podpisu umieszcza się w przypadku składania pisma w postaci papierowej

Podpis: ...



¹⁾ Można zaznaczyć więcej niż jedno pole. W ramach jednego pisma można wybrać tylko te akty, w przypadku których pismo będzie wysyłane do tego samego organu wskazanego w pkt 1. W przypadku gdy treść wniosku lub uwagi związana jest z dokumentem powiązany z aktem planowania przestrzennego (np. sporządzanej w toku procedowania aktu, w ramach strategicznej oceny oddziaływania na środowisko, prognozy oddziaływania na środowisko), należy w pkt 3 wybrać rodzaj aktu planowania przestrzennego, którego ten dokument dotyczy, po czym wprowadzić treść wniosku lub uwagi w pkt 7.1 lub 7.2.

²⁾ Nie dotyczy planu zagospodarowania przestrzennego województwa.

³⁾ Nie dotyczy planu zagospodarowania przestrzennego województwa i audytu krajobrazowego.

⁴⁾ W pkt 4 należy podać adres zamieszkania albo siedziby składającego pismo. W przypadku wypełnienia pkt 5 podaje się adres do korespondencji składającego pismo, jeżeli jest inny niż adres podany w pkt 4. W przypadku wypełnienia pkt 6 podaje się adres zamieszkania albo siedziby pełnomocnika. W przypadku większej liczby składających pismo lub pełnomocników dane kolejnych składających pismo lub pełnomocników dodaje się w formularzu albo zamieszcza na osobnych stronach i dołącza do formularza.

⁵⁾ Adres skrytki ePUAP lub adres do doręczeń elektronicznych wskazuje się w przypadku wyrażenia zgody na doręczanie korespondencji za pomocą środków komunikacji elektronicznej, z zastrzeżeniem przypadków, w których organ, zgodnie z przepisami ustawy z dnia 18 listopada 2020 r. o doręczeniach elektronicznych (Dz. U. z 2023 r. poz. 285, z późn. zm.), ma obowiązek doręczenia korespondencji na adres do doręczeń elektronicznych.

⁶⁾ Maksymalna liczba znaków w pkt 7.1. wynosi 1000, natomiast w przypadku pkt 7.2.4. wartość ta odnosi się do pojedynczego wiersza. W przypadku potrzeby dodatkowego uzasadnienia, które wykracza poza wskazany limit znaków, uzasadnienie zamieszcza się na osobnych stronach i dołącza do formularza. W przypadku większej liczby wierszy w pkt 7.2.4. kolejne wiersze dodaje się w formularzu albo zamieszcza na osobnych stronach i dołącza do formularza.

⁷⁾ W przypadku zaznaczenia pola „nie” (wskazania terenu objętego pismem jako części działki ewidencyjnej lub działek ewidencyjnych) można dodać załącznik z określeniem granic terenu w formie graficznej.

⁸⁾ Podaje się nazwę lub symbol klasy przeznaczenia terenu zgodnie ze standardami określonymi w przepisach wykonawczych wydanych na podstawie art. 16 ust. 2 ustawy z dnia 27 marca 2003 r. o planowaniu i zagospodarowaniu przestrzennym (Dz. U. z 2023 r. poz. 977, z późn. zm.).

⁹⁾ W przypadku dołączenia do pisma załączników zawierających dane osobowe, inne niż wymienione w pkt 4, 5 i 6, załączniki te należy zanonimizować, tj. ukryć dane osobowe.

KLAUZULA INFORMACYJNA **dotycząca przetwarzania danych osobowych w związku z procedurą sporządzenia** **aktu planowania przestrzennego**

Zgodnie z art. 13 ust. 1 i ust. 2 ogólnego rozporządzenia o ochronie danych osobowych z dnia 27 kwietnia 2016 r., informujemy Panią/Pana o sposobie i celu, w jakim przetwarzamy Pani/Pana dane osobowe, a także o przysługujących Pani/Panu prawach, wynikających z regulacji o ochronie danych osobowych:

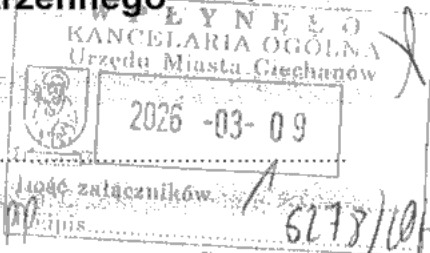
1. **Administratorem** Pani/Pana danych osobowych przetwarzanych w Urzędzie Miasta Ciechanów jest Prezydent Miasta Ciechanów, działający w imieniu Gminy Miejskiej Ciechanów (dane adresowe: 06-400 Ciechanów, Plac Jana Pawła II 6).
2. Kontakt z **Inspektorem Ochrony Danych Osobowych** możliwy jest za pośrednictwem poczty elektronicznej, adres e-mail: iod@umciechanow.pl lub pisemnie na adres Administratora danych.
3. Administrator przetwarza Pani/Pana dane osobowe na podstawie obowiązujących przepisów prawa, zawartych umów oraz na podstawie udzielonej zgody.
4. Pani/Pana dane osobowe przetwarzane będą w celu wypełnienia obowiązków ustawowych ciążyących na Administratorze (art. 6 ust. 1 lit c RODO), jakimi są w tym przypadku obowiązki określone w art. 13i i art. 17 ustawy z dnia 27 marca 2003 roku o planowaniu i zagospodarowaniu przestrzennym (t.j. Dz. U. z 2023 r. poz. 977 ze zm.).
5. W związku z przetwarzaniem danych w celach, o których mowa w pkt 4 odbiorcami Pani/Pana danych osobowych mogą być organy władzy publicznej oraz podmioty wykonujące zadania publiczne lub działające na zlecenie organów władzy publicznej, w zakresie i w celach, które wynikają z przepisów powszechnie obowiązującego prawa oraz inne podmioty, które na podstawie stosownych umów podpisanych z Gminą Miejską Ciechanów przetwarzają dane osobowe, dla których Administratorem jest Prezydent Miasta Ciechanów.
6. Pani/Pana dane osobowe będą przechowywane przez okres wynikający z zasad określonych w Rozporządzeniu z dnia 18 stycznia 2011 roku w sprawie instrukcji kancelaryjnej, jednolitych rzeczowych wykazów akt oraz instrukcji w sprawie organizacji i zakresu działania archiwów zakładowych.
7. W związku z przetwarzaniem Pani/Pana danych osobowych, w określonych przypadkach przysługuje Pani/Panu prawo do dostępu do danych osobowych, ich sprostowania, usunięcia lub ograniczenia przetwarzania, wniesienia sprzeciwu wobec przetwarzania, a także prawo do przenoszenia danych.
8. Podanie przez Panią/Pana danych osobowych jest obowiązkowe, w sytuacji, gdy przesłankę przetwarzania danych osobowych stanowi przepis prawa lub zawarta między stronami umowa, a w pozostałym zakresie przetwarzanie Pani/Pana danych osobowych odbywa się na podstawie Pani/Pana dobrowolnej zgody.
9. W przypadku powzięcia informacji o niezgodnym z prawem przetwarzaniu przez Administratora Pani/Pana danych osobowych, przysługuje Pani/Panu prawo wniesienia skargi do organu nadzorczego właściwego w sprawach ochrony danych osobowych. (Prezesa Urzędu Ochrony Danych Osobowych).
10. Pani/Pana dane nie trafią do państwa trzeciego lub organizacji międzynarodowej oraz nie będą przetwarzane w sposób zautomatyzowany i nie będą profilowane.
11. Szczegółowe informacje na temat ochrony Pani/Pana danych osobowych, a także przysługujących z tego tytułu praw, znajdzie Pani/Pan na stronie internetowej Urzędu Miasta Ciechanów w zakładce Ochrona Danych Osobowych ([www.umciechanow.pl/samorzad/Ochrona Danych Osobowych](http://www.umciechanow.pl/samorzad/Ochrona_Danych_Osobowych)).

2026 -03- 09

10.03.2026

p.p.s.f.

Pismo dotyczące aktu planowania przestrzennego



1. ORGAN, DO KTÓREGO JEST SKŁADANE PISMO

Nazwa: Prezydent Miasta Ciechanów.....


2. RODZAJ PISMA¹⁾

- 2.1. wniosek do projektu aktu
- 2.2. uwaga do konsultowanego projektu aktu²⁾
- 2.3. wniosek o zmianę aktu³⁾
- 2.4. wniosek o sporządzenie aktu³⁾

3. RODZAJ AKTU PLANOWANIA PRZESTRZENNEGO¹⁾

- 3.1. plan ogólny gminy
- 3.2. miejscowy plan zagospodarowania przestrzennego, w tym zintegrowany plan inwestycyjny lub miejscowy plan rewitalizacji
- 3.3. uchwała ustalająca zasady i warunki sytuowania obiektów małej architektury, tablic reklamowych i urządzeń reklamowych oraz ogrodzeń, ich gabaryty, standardy jakościowe oraz rodzaje materiałów budowlanych, z jakich mogą być wykonane
- 3.4. audyt krajobrazowy
- 3.5. plan zagospodarowania przestrzennego województwa

4. DANE SKŁADAJĄCEGO PISMO⁴⁾



5. ADRES DO KORESPONDENCJI SKŁADAJĄCEGO PISMO⁴⁾

(Nieobowiązkowo)

Kraj: Województwo:

Powiat: Gmina:

Ulica: Nr domu: Nr lokalu:

Miejscowość: Kod pocztowy:

6. DANE PEŁNOMOCNIKA⁴⁾

(Nieobowiązkowo)

pełnomocnik pełnomocnik do doręczeń

Imię i nazwisko:

Kraj: Województwo:

Powiat: Gmina:

Ulica: Nr domu: Nr lokalu:

Miejscowość: Kod pocztowy:

E-mail (w przypadku gdy pełnomocnik posiada adres e-mail):

Nr tel. (nieobowiązkowo):

Adres skrytki ePUAP lub adres do doręczeń elektronicznych⁵⁾:



7. TREŚĆ PISMA

7.1. Treść⁶⁾

Niniejszym – w związku z trwającymi konsultacjami społecznymi – składam uwagi do projektu Planu ogólnego gminy miejskiej Ciechanów sporządzonego na podstawie Uchwały Rady Miasta Ciechanów Nr 758/LXXVI/2023 z dnia 21 grudnia 2023 r. w sprawie przystąpienia do sporządzenia planu ogólnego. Projektowi Planu ogólnego zarzucam błędne i całkowicie pozbawione uzasadnienia prawnego zaliczenie działek o nr 309/1 oraz 310 (obręb Krubin), oznaczonych kolorem czerwonym na załączonym wycinku mapy, do strefy planistycznej SU – strefa usługowa. Z treści załącznika nr 3 do uzasadnienia Planu ogólnego wynika, że strefy planistyczne SU (strefy usługowe) zostały wyznaczone przy uwzględnieniu istniejącej zabudowy usługowej. Problem w tym, na żadna z działek znajdujących się w sąsiedztwie przedmiotowych działek nie posiada zabudowy o planowanym charakterze usługowym. Tym bardziej, że w uzasadnieniu przyjętej strefy planistycznej SU jest mowa o usługach mających charakter ponadlokalny obejmujący m.in.: obiekty administracyjne, szpital, placówki edukacyjne różnych szczebli, obiekty związane z działalnością kulturalną, turystyką, sportem i rekreacją. I te wszystkie usługi o charakterze ponadlokalnym miałyby być usytuowane w środku osiedla składającego się z zabudowań jednorodzinnych oraz graniczyć z linią kolejową. Dodatkowo zwrócić uwagę należy na jeszcze jeden istotny aspekt, a mianowicie taki, że do wspomnianych działek przewidzianych na pełnienie funkcji usługowych o charakterze ponadlokalnym prowadzi tylko jedna droga i to w dodatku droga bez przejazdu. Umieszczenie na przedmiotowych działkach usług o charakterze ponadlokalnym doprowadziłoby bez wątpienia do paraliżu komunikacyjnego istniejącego osiedla, a już na pewno do zniszczenia nowo wybudowanej infrastruktury drogowej, która nie była przecież projektowana do przyjęcia znacznego ruchu, w szczególności ruchu samochodów ciężarowych. Analogiczne działki w sąsiedztwie zostały w projekcie Planu ogólnego zaliczone do strefy SO – strefa otwarta obejmującej istniejące tereny rolne, leśne oraz obszary cenne przyrodniczo, np. tereny zaliczone do stref 8SO, 1SO, 17SO, czy 25SO. I to jest zrozumiałe. Zatem to taki profil (SO) działek 309/1 oraz 310 odpowiada stanowi zastanemu na okolicznych działkach ale na pewno nie planowana strefa SU. Rozumiem, że taki charakter strefy jest jak najbardziej odpowiedni w przypadku działek znajdujących się po obu stronach ul. Kasprzaka (ciąg komunikacyjny), ale nie w środku osiedla z zabudową jednorodziną skupioną po obu stronach „ślepej” ul. Skłodowskiej.

Powyższe zaliczenie działek 309/1 oraz 310 do strefy SU jest zatem sprzeczne z podstawową zasadą wynikającą z przepisów ustawy o planowaniu i zagospodarowaniu przestrzennym. Celem bowiem tej ustawy jest zagwarantowanie ładu przestrzennego. A zatem, wolą ustawodawcy jest aby każdorazowo - zgodnie z zasadą dobrego sąsiedztwa - badać wpływ planowanego zagospodarowania terenu na istniejące otoczenie w sensie urbanistycznym. Oznacza to, że w każdym indywidualnym przypadku należy widzieć obszar analizowany jako urbanistyczną całość. Zasada dobrego sąsiedztwa wymaga dostosowania nowej zabudowy do wyznaczonych przez zastany w danym miejscu stan dotychczasowej zabudowy, a także do cech i parametrów o charakterze urbanistycznym (zagospodarowanie obszaru) i architektonicznym (ukształtowanie wzniesionych obiektów). Wyznacznikiem spełnienia ustawowego wymogu są zatem faktyczne warunki panujące do tej pory na konkretnym obszarze. Powstająca w sąsiedztwie zabudowanych już działek nowa zabudowa powinna odpowiadać charakterystyce urbanistycznej (kontynuacja funkcji, parametrów, cech i wskaźników kształtowania zabudowy oraz zagospodarowania terenu, linii zabudowy i intensywności wykorzystania terenu) i architektonicznej (gabarytów i formy architektonicznej obiektów budowlanych) zabudowy już istniejącej. Jak w takim razie pogodzić usługi o charakterze ponadlokalnym z otaczającymi działkami z zabudowaniami jednorodzinymi i otwartymi terenami łąk i pól. Przyjęcie określonych stref planistycznych w planach ogólnych gmin nie może być zatem „koncertem życzeń” właścicieli poszczególnych działek, lecz musi być odpowiadać pewnym, wynikającym z przepisów prawa, regułom planistycznym.

Z powyższych względów, projekt Planu ogólnego w zakresie zaliczenia przedmiotowych działek do strefy SU jest nie do przyjęcia i wymaga zmiany przed przekazaniem tegoż projektu do dalszego procedowania.

7.2. (Nieobowiązkowo) W przypadku wypełnienia, należy uzupełnić każdą z kolumn tabeli.

Szczegółowe informacje dotyczące treści pisma w odniesieniu do działek ewidencyjnych:

| Lp. | 7.2.1. Nazwa aktu planowania przestrzennego | 7.2.2. Identyfikator działki lub działek ewidencyjnych | 7.2.3. Czy teren objęty pismem obejmuje całość działki lub działek ewidencyjnych ⁷⁾ | 7.2.4. Treść ⁶⁾ |
|-----|---|--|--|----------------------------|
| 1 | | | <input type="checkbox"/> tak <input type="checkbox"/> nie | |

| Lp. | 7.2.1. Nazwa aktu planowania przestrzennego | 7.2.2. Identyfikator działki lub działek ewidencyjnych | 7.2.3. Czy teren objęty pismem obejmuje całość działki lub działek ewidencyjnych ¹ | 7.2.4. Treść ⁶⁾ |
|-----|---|--|---|----------------------------|
| | | | | |

7.3. (Nieobowiązkowo) W przypadku wypełnienia, należy uzupełnić każdą z kolumn tabeli.

Szczegółowe informacje dotyczące działek ewidencyjnych oraz niektórych parametrów – w przypadku zaznaczenia w pkt 2: wniosku do projektu aktu (pkt 2.1), uwagi do konsultowanego projektu aktu (pkt 2.2) lub wniosku o zmianę aktu (pkt 2.3) oraz w pkt 3: planu ogólnego gminy (pkt 3.1) lub miejscowego planu zagospodarowania przestrzennego, w tym zintegrowanego planu inwestycyjnego lub miejscowego planu rewitalizacji (pkt 3.2):

| Lp. | 7.3.1. Nazwa planu ogólnego gminy lub miejscowego planu zagospodarowania przestrzennego | 7.3.2. Identyfikator działki lub działek ewidencyjnych | 7.3.3. Czy teren objęty pismem obejmuje całość działki lub działek ewidencyjnych ⁷⁾ | 7.3.4. Nazwa lub nazwy klasy przeznaczenia terenu (albo symbol lub symbole klasy przeznaczenia terenu) ⁸⁾ | 7.3.5. Maksymalny udział powierzchni zabudowy [%] | 7.3.6. Maksymalna wysokość zabudowy [m] | 7.3.7. Minimalny udział powierzchni biologicznie czynnej [%] |
|-----|---|--|--|--|---|---|--|
| 1 | | | <input type="checkbox"/> tak <input type="checkbox"/> nie | | | | |

8. OŚWIADCZENIE W SPRAWIE KORESPONDENCJI ELEKTRONICZNEJ

Wyrażam zgodę Nie wyrażam zgody

na doręczanie korespondencji w niniejszej sprawie za pomocą środków komunikacji elektronicznej w rozumieniu art. 2 pkt 5 ustawy z dnia 18 lipca 2002 r. o świadczeniu usług drogą elektroniczną (Dz. U. z 2020 r. poz. 344).


9. ZAŁĄCZNIKI

- Pełnomocnictwo do reprezentowania składającego pismo lub pełnomocnictwo do doręczeń (zgodnie z ustawą z dnia 16 listopada 2006 r. o opłacie skarbowej (Dz. U. z 2023 r. poz. 2111)) – jeżeli składający pismo działa przez pełnomocnika.
- Potwierdzenie uiszczenia opłaty skarbowej od pełnomocnictwa – jeżeli obowiązek uiszczenia takiej opłaty wynika z ustawy z dnia 16 listopada 2006 r. o opłacie skarbowej.
- (Nieobowiązkowo). Określenie granic terenu w formie graficznej w przypadku wskazania terenu objętego pismem jako części działki ewidencyjnej lub działek ewidencyjnych.
- (Nieobowiązkowo). Inne załączniki – w przypadku zaznaczenia pola należy podać nazwy załączników.⁹⁾ - wycinek mapy obejmujący wskazane w treści niniejszego pisma działki 309/1 oraz 310 oraz ich najbliższe otoczenie.

10. PODPIS SKŁADAJĄCEGO PISMO (PEŁNOMOCNIKA) I DATA PODPISU

Podpis powinien być czytelny. Podpis i datę podpisu umieszcza się w przypadku składania pisma w postaci papierowej.

Podpis: .



1¹ Można zaznaczyć więcej niż jedno pole. W ramach jednego pisma można wybrać tylko te akty, w przypadku których pismo będzie wysyłane do tego samego organu wskazanego w pkt 1. W przypadku gdy treść wniosku lub uwagi związana jest z dokumentem powiązany z aktem planowania przestrzennego (np. sporządzanej w toku procedowania aktu, w ramach strategicznej oceny oddziaływania na środowisko, prognozy oddziaływania na środowisko), należy w pkt 3 wybrać rodzaj aktu planowania przestrzennego, którego ten dokument dotyczy, po czym wprowadzić treść wniosku lub uwagi w pkt 7.1 lub 7.2.

2¹ Nie dotyczy planu zagospodarowania przestrzennego województwa.

3¹ Nie dotyczy planu zagospodarowania przestrzennego województwa i audytu krajobrazowego.

4¹ W pkt 4 należy podać adres zamieszkania albo siedziby składającego pismo. W przypadku wypełnienia pkt 5 podaje się adres do korespondencji składającego pismo, jeżeli jest inny niż adres podany w pkt 4. W przypadku wypełnienia pkt 6 podaje się adres zamieszkania albo siedziby pełnomocnika. W przypadku większej liczby składających pismo lub pełnomocników dane kolejnych składających pismo lub pełnomocników dodaje się w formularzu albo zamieszcza na osobnych stronach i dołącza do formularza.

5¹ Adres skrytki ePUAP lub adres do doręczeń elektronicznych wskazuje się w przypadku wyrażenia zgody na doręczanie korespondencji za pomocą środków komunikacji elektronicznej, z zastrzeżeniem przypadków, w których organ, zgodnie z przepisami ustawy z dnia 18 listopada 2020 r. o doręczeniach elektronicznych (Dz. U. z 2023 r. poz. 285, z późn. zm.), ma obowiązek doręczenia korespondencji na adres do doręczeń elektronicznych.

6¹ Maksymalna liczba znaków w pkt 7.1. wynosi 1000, natomiast w przypadku pkt 7.2.4. wartość ta odnosi się do pojedynczego wiersza. W przypadku potrzeby dodatkowego uzasadnienia, które wykracza poza wskazany limit znaków, uzasadnienie zamieszcza się na osobnych stronach i dołącza do formularza. W przypadku większej liczby wierszy w pkt 7.2.4. kolejne wiersze dodaje się w formularzu albo zamieszcza na osobnych stronach i dołącza do formularza.

7¹ W przypadku zaznaczenia pola „nie” (wskazania terenu objętego pismem jako części działki ewidencyjnej lub działek ewidencyjnych) można dodać załącznik z określeniem granic terenu w formie graficznej.

8¹ Podaje się nazwę lub symbol klasy przeznaczenia terenu zgodnie ze standardami określonymi w przepisach wykonawczych wydanych na podstawie art. 16 ust. 2 ustawy z dnia 27 marca 2003 r. o planowaniu i zagospodarowaniu przestrzennym (Dz. U. z 2023 r. poz. 977, z późn. zm.).

9¹ W przypadku dołączenia do pisma załączników zawierających dane osobowe, inne niż wymienione w pkt 4, 5 i 6, załączniki te należy zanonimizować, tj. ukryć dane osobowe.

KLAUZULA INFORMACYJNA dotycząca przetwarzania danych osobowych w związku z procedurą sporządzenia aktu planowania przestrzennego

Zgodnie z art. 13 ust. 1 i ust. 2 ogólnego rozporządzenia o ochronie danych osobowych z dnia 27 kwietnia 2016 r., informujemy Panią/Pana o sposobie i celu, w jakim przetwarzamy Pani/Pana dane osobowe, a także o przysługujących Pani/Panu prawach, wynikających z regulacji o ochronie danych osobowych:

1. Administratorem Pani/Pana danych osobowych przetwarzanych w Urzędzie Miasta Ciechanów jest Prezydent Miasta Ciechanów, działający w imieniu Gminy Miejskiej Ciechanów (dane adresowe: 06-400 Ciechanów, Plac Jana Pawła II 6).
2. Kontakt z Inspektorem Ochrony Danych Osobowych możliwy jest za pośrednictwem poczty elektronicznej, adres e-mail: iod@umciechanow.pl lub pisemnie na adres Administratora danych.
3. Administrator przetwarza Pani/Pana dane osobowe na podstawie obowiązujących przepisów prawa, zawartych umów oraz na podstawie udzielonej zgody.
4. Pani/Pana dane osobowe przetwarzane będą w celu wypełnienia obowiązków ustawowych ciążących na Administratorze (art. 6 ust. 1 lit c RODO), jakimi są w tym przypadku obowiązki określone w art. 13i i art. 17 ustawy z dnia 27 marca 2003 roku o planowaniu zagospodarowaniu przestrzennym (t.j. Dz. U. z 2023 r, poz. 977 ze zm.).
5. W związku z przetwarzaniem danych w celach, o których mowa w pkt 4 odbiorcami Pani/Pana danych osobowych mogą być organy władzy publicznej oraz podmioty wykonujące zadania publiczne lub działające na zlecenie organów władzy publicznej, w zakresie i w celach, które wynikają z przepisów powszechnie obowiązującego prawa oraz inne podmioty, które na podstawie stosownych umów podpisanych z Gminą Miejską Ciechanów przetwarzają dane osobowe, dla których Administratorem jest Prezydent Miasta Ciechanów.
6. Pani/Pana dane osobowe będą przechowywane przez okres wynikający z zasad określonych w Rozporządzeniu z dnia 18 stycznia 2011 roku w sprawie instrukcji kancelaryjnej, jednolitych rzeczowych wykazów akt oraz instrukcji w sprawie organizacji i zakresu działania archiwów zakładowych.
7. W związku z przetwarzaniem Pani/Pana danych osobowych, w określonych przypadkach przysługuje Pani/Panu prawo do dostępu do danych osobowych, ich sprostowania, usunięcia lub ograniczenia przetwarzania, wniesienia sprzeciwu wobec przetwarzania, a także prawo do przenoszenia danych.
8. Podanie przez Panią/Pana danych osobowych jest obowiązkowe, w sytuacji, gdy przesłankę przetwarzania danych osobowych stanowi przepis prawa lub zawarta między stronami umowa, a w pozostałym zakresie przetwarzanie Pani/Pana danych osobowych odbywa się na podstawie Pani/Pana dobrowolnej zgody.
9. W przypadku powzięcia informacji o niezgodnym z prawem przetwarzaniu przez Administratora Pani/Pana danych osobowych, przysługuje Pani/Panu prawo wniesienia skargi do organu nadzorczego właściwego w sprawach ochrony danych osobowych. (Prezesa Urzędu Ochrony Danych Osobowych).
10. Pani/Pana dane nie trafią do państwa trzeciego lub organizacji międzynarodowej oraz nie będą przetwarzane w sposób zautomatyzowany i nie będą profilowane.

11. Szczegółowe informacje na temat ochrony Pani/Pana danych osobowych, a także przysługujących z tego tytułu praw, znajdzie Pani/Pan na stronie internetowej Urzędu Miasta Ciechanów w zakładce Ochrona Danych Osobowych (www.umciechanow.pl/samorzad/Ochrona_Danych_Osobowych).

WPP
2026-03-10

11.03.2026

P.P.S.

KNWa1.6521.2.2024.AB/4; UNP: 2026-0125623

Pismo dotyczące aktu planowania przestrzennego

KANCELARIA OGÓLNA
Miasta Ciechanów

2026 -03- 09

Liczba załączników: 6558/2026/

Podpis:

1. ORGAN, DO KTÓREGO JEST SKŁADANE PISMO

Nazwa: Prezydent Miasta Ciechanów, Pl. Jana Pawła II 6, 06-400 Ciechanów


2. RODZAJ PISMA¹⁾

- 2.1. wniosek do projektu aktu 2.2. uwaga do konsultowanego projektu aktu²⁾
 2.3. wniosek o zmianę aktu³⁾ 2.4. wniosek o sporządzenie aktu³⁾

3. RODZAJ AKTU PLANOWANIA PRZESTRZENNEGO¹⁾

- 3.1. plan ogólny gminy
 3.2. miejscowy plan zagospodarowania przestrzennego, w tym zintegrowany plan inwestycyjny lub miejscowy plan rewitalizacji
 3.3. uchwała ustalająca zasady i warunki sytuowania obiektów małej architektury, tablic reklamowych i urządzeń reklamowych oraz ogrodzeń, ich gabaryty, standardy jakościowe oraz rodzaje materiałów budowlanych, z jakich mogą być wykonane
 3.4. audyt krajobrazowy
 3.5. plan zagospodarowania przestrzennego województwa

4. DANE SKŁADAJĄCEGO PISMO⁴⁾



tem

5. ADRES DO KORESPONDENCJI SKŁADAJĄCEGO PISMO⁴⁾

(Nieobowiązkowo)

Kraj: Województwo:
Powiat: Gmina:
Ulica: Nr domu: Nr lokalu:
Miejscowość: Kod pocztowy:

6. DANE PEŁNOMOCNIKA⁴⁾

(Nieobowiązkowo)

pełnomocnik pełnomocnik do doręczeń

Imię i nazwisko:
Kraj: Województwo:
Powiat: Gmina:
Ulica: Nr domu: Nr lokalu:
Miejscowość: Kod pocztowy:
E-mail (w przypadku gdy pełnomocnik posiada adres e-mail):
Nr tel. (nieobowiązkowo):
Adres skrytki ePUAP lub adres do doręczeń elektronicznych⁵⁾:

2026-03-09 14:47:25
PP/1037673



18

7. TREŚĆ PISMA

7.1. Treść⁵⁾ PKP S.A. Oddział Gospodarowania Nieruchomościami w Warszawie, w związku z Obwieszczeniem Prezydenta Miasta Ciechanów z dnia 10 lutego 2026 r. o rozpoczęciu konsultacji społecznych dotyczących projektu planu ogólnego Gminy miejskiej Ciechanów, wnosi o określenie:

- dla działek ew. nr 7/7, 7/9 obręb 40 Śmiecin oraz dla działek ew. nr 1648/18, 1648/19, 1648/30 obręb 30 Podzamcze - strefy gospodarczej;
- dla części działki ew. nr 1648/31 obręb 30 Podzamcze - strefy usługowej (zgodnie z załącznikiem).

7.2. (Nieobowiązkowo) W przypadku wypełnienia, należy uzupełnić każdą z kolumn tabeli.

Szczegółowe informacje dotyczące treści pisma w odniesieniu do działek ewidencyjnych:

| Lp. | 7.2.1. Nazwa aktu planowania przestrzennego | 7.2.2. Identyfikator działki lub działek ewidencyjnych | 7.2.3. Czy teren objęty pismem obejmuje całość działki lub działek ewidencyjnych ⁶⁾ | 7.2.4. Treść ⁶⁾ |
|-----|---|--|--|----------------------------|
| 1 | | | <input type="checkbox"/> tak <input type="checkbox"/> nie | |

7.3. (Nieobowiązkowo) W przypadku wypełnienia, należy uzupełnić każdą z kolumn tabeli.

Szczegółowe informacje dotyczące działek ewidencyjnych oraz niektórych parametrów – w przypadku zaznaczenia w pkt 2: wniosku do projektu aktu (pkt 2.1), uwagi do konsultowanego projektu aktu (pkt 2.2) lub wniosku o zmianę aktu (pkt 2.3) oraz w pkt 3: planu ogólnego gminy (pkt 3.1) lub miejscowego planu zagospodarowania przestrzennego, w tym zintegrowanego planu inwestycyjnego lub miejscowego planu rewitalizacji (pkt 3.2):

| Lp. | 7.3.1. Nazwa planu ogólnego gminy lub miejscowego planu zagospodarowania przestrzennego | 7.3.2. Identyfikator działki lub działek ewidencyjnych | 7.3.3. Czy teren objęty pismem obejmuje całość działki lub działek ewidencyjnych ⁷⁾ | 7.3.4. Nazwa lub nazwy klasy przeznaczenia terenu (albo symbol lub symbole klasy przeznaczenia terenu) ⁷⁾ | 7.3.5. Maksymalny udział powierzchni zabudowy [%] | 7.3.6. Maksymalna wysokość zabudowy [m] | 7.3.7. Minimalny udział powierzchni biologicznie czynnej [%] |
|-----|---|--|--|--|---|---|--|
| 1 | | | <input type="checkbox"/> tak <input type="checkbox"/> nie | | | | |

8. OŚWIADCZENIE W SPRAWIE KORESPONDENCJI ELEKTRONICZNEJ

- Wyrażam zgodę Nie wyrażam zgody

na doręczanie korespondencji w niniejszej sprawie za pomocą środków komunikacji elektronicznej w rozumieniu art. 2 pkt 5 ustawy z dnia 18 lipca 2002 r. o świadczeniu usług drogą elektroniczną (Dz. U. z 2020 r. poz. 344).

9. ZAŁĄCZNIKI

- Pełnomocnictwo do reprezentowania składającego pismo lub pełnomocnictwo do doręczeń (zgodnie z ustawą z dnia 16 listopada 2006 r. o opłacie skarbowej (Dz. U. z 2023 r. poz. 2111)) – jeżeli składający pismo działa przez pełnomocnika.
- Potwierdzenie uiszczenia opłaty skarbowej od pełnomocnictwa – jeżeli obowiązek uiszczenia takiej opłaty wynika z ustawy z dnia 16 listopada 2006 r. o opłacie skarbowej.
- (Nieobowiązkowo). Określenie granic terenu w formie graficznej w przypadku wskazania terenu objętego pismem jako części działki ewidencyjnej lub działek ewidencyjnych.
- (Nieobowiązkowo). Inne załączniki – w przypadku zaznaczenia pola należy podać nazwy załączników.⁸⁾ **załącznik graficzny**

10. PODPIS SKŁADAJĄCEGO PISMO (PEŁNOMOCNIKA) I DATA PODPISU

Podpis powinien być czytelny. Podpis i datę podpisu umieszcza się w przypadku składania pisma w postaci papierowej.

... Data:

¹⁾ Można zaznaczyć więcej niż jedno pole. W ramach jednego pisma można wybrać tylko te akty, w przypadku których pismo będzie wysyłane do tego samego organu wskazanego w pkt 1. W przypadku gdy treść wniosku lub uwagi związana jest z dokumentem powiązany z aktem planowania przestrzennego (np. sporządzanej w toku procedowania aktu, w ramach strategicznej oceny oddziaływania na środowisko, prognozy oddziaływania na środowisko), należy w pkt 3 wybrać rodzaj aktu planowania przestrzennego, którego ten dokument dotyczy, po czym wprowadzić treść wniosku lub uwagi w pkt 7.1 lub 7.2.

²⁾ Nie dotyczy planu zagospodarowania przestrzennego województwa.

³⁾ Nie dotyczy planu zagospodarowania przestrzennego województwa i audytu krajobrazowego.

⁴⁾ W pkt 4 należy podać adres zamieszkania albo siedziby składającego pismo. W przypadku wypełnienia pkt 5 podaje się adres do korespondencji składającego pismo, jeżeli jest inny niż adres podany w pkt 4. W przypadku wypełnienia pkt 6 podaje się adres zamieszkania albo siedziby pełnomocnika. W przypadku większej liczby składających pismo lub pełnomocników dane kolejnych składających pismo lub pełnomocników dodaje się w formularzu albo zamieszcza na osobnych stronach i dołącza do formularza.

⁵⁾ Maksymalna liczba znaków w pkt 7.1. wynosi 1000, natomiast w przypadku pkt 7.2.4. wartość ta odnosi się do pojedynczego wiersza. W przypadku potrzeby dodatkowego uzasadnienia, które wykracza poza wskazany limit znaków, uzasadnienie zamieszcza się na osobnych stronach i dołącza do formularza. W przypadku większej liczby wierszy w pkt 7.2.4. kolejne wiersze dodaje się w formularzu albo zamieszcza na osobnych stronach i dołącza do formularza.


⁶⁾ W przypadku zaznaczenia pola „nie” (wskazania terenu objętego pismem jako części działki ewidencyjnej lub działek ewidencyjnych) można dodać załącznik z określeniem granic terenu w formie graficznej.


⁷⁾ Podaje się nazwę lub symbol klasy przeznaczenia terenu zgodnie ze standardami określonymi w przepisach wykonawczych wydanych na podstawie art. 16 ust. 2 ustawy z dnia 27 marca 2003 r. o planowaniu i zagospodarowaniu przestrzennym (Dz. U. z 2023 r. poz. 977, z późn. zm.).

⁸⁾ W przypadku dołączenia do pisma załączników zawierających dane osobowe, inne niż wymienione w pkt 4, 5 i 6, załączniki te należy zanonimizować, tj. ukryć dane osobowe.

załącznik graficzny

0 50 100 m





Warszawa, 2026-03-09

URZĄD MIASTA CIECHANÓW
06-400 CIECHANÓW
CIECHANÓW
PL. JANA PAWŁA II 6

WNIOSEK

Pismo

Pismo przesłano z ePUAP

Załączniki:

1. [uwagi_POG_Ciechanów_Miasto_zalacznik_graficzny.pdf](#)
2. [uwagi_POG_Ciechanów_Miasto-slg.pdf](#)

Dokument nie zawiera podpisu

Podpis elektroniczny

UPP - Urzędowe Poświadczenie Przedłożenia

Identyfikator Poświadczenia: ePUAP-UPP177931995

Adresat dokumentu, którego dotyczy poświadczenie

Nazwa adresata dokumentu: URZĄD MIASTA CIECHANÓW

Identyfikator adresata: ciechanow

Rodzaj identyfikatora adresata: ePUAP-ID

Dane poświadczenia

Data doręczenia: 2026-03-09T14:43:05.47

Data wytworzenia poświadczenia: 2026-03-09T14:43:05.47

Identyfikator dokumentu, którego dotyczy poświadczenie: DOK248723513

Dane uzupełniające (opcjonalne)

Rodzaj informacji uzupełniającej: Źródło

Wartość informacji uzupełniającej: Poświadczenie wystawione przez platformę ePUAP

Rodzaj informacji uzupełniającej: Identyfikator ePUAP dokumentu

Wartość informacji uzupełniającej: 248723513

Rodzaj informacji uzupełniającej: Informacja

Wartość informacji uzupełniającej: Zgodnie z art. 39¹ par. 1 k.p.a., w związku z art. 158 ust. 1 ustawy o doręczeniach elektronicznych, pisma powiązane z przedłożonym dokumentem będą przesyłane za pomocą środków komunikacji elektronicznej.

Rodzaj informacji uzupełniającej: Pouczenie

Wartość informacji uzupełniającej: Zgodnie z art. 39¹ par. 1d k.p.a., w związku z art. 158 ust. 1 ustawy o doręczeniach elektronicznych, istnieje możliwość rezygnacji z doręczania pism za pomocą środków komunikacji elektronicznej.**Dane dotyczące podpisu**

Poświadczenie zostało podpisane - aby je zweryfikować należy użyć oprogramowania do weryfikacji podpisu

Lista podpisanych elementów (referencji):

referencja ID-e6be7d99bed2d13395a32689a77e30 :

referencja ID-1d24c467ac58c4be35594184bd2a06de : dokument.xml

referencja : #xades-id-282c4ea5191c20ed79b467b41c7f6aa7

WPP
2026-03-10

11.03.2026
P.D.S.

Pismo dotyczące aktu planowania przestrzennego

19

1. ORGAN, DO KTÓREGO JEST SKŁADANE PISMO

Nazwa: PREZYDENT MIASTA CIECHANÓW

2. RODZAJ PISMA¹⁾

- 2.1. wniosek do projektu aktu
- 2.2. uwaga do konsultowanego projektu aktu²⁾
- 2.3. wniosek o zmianę aktu³⁾
- 2.4. wniosek o sporządzenie aktu³⁾

3. RODZAJ AKTU PLANOWANIA PRZESTRZENNEGO¹⁾


- 3.1. plan ogólny gminy
- 3.2. miejscowy plan zagospodarowania przestrzennego, w tym zintegrowany plan inwestycyjny lub miejscowy plan rewitalizacji
- 3.3. uchwała ustalająca zasady i warunki sytuowania obiektów małej architektury, tablic reklamowych i urządzeń reklamowych oraz ogrodzeń, ich gabaryty, standardy jakościowe oraz rodzaje materiałów budowlanych, z jakich mogą być wykonane
- 3.4. audyt krajobrazowy
- 3.5. plan zagospodarowania przestrzennego województwa

W E O
BIURO GŁÓWNE
KANCELARIA OGÓLNA
Urzędu Miasta Ciechanów

2026-03-09

odpis..... 03.07.2026

4. DANE SKŁADAJĄCEGO PISMO⁴⁾



4.1. Czy składający pismo jest właścicielem lub użytkownikiem wieczystym nieruchomości objętej wnioskiem lub uwagą?

- tak
- nie

5. ADRES DO KORESPONDENCJI SKŁADAJĄCEGO PISMO⁵⁾

(Nieobowiązkowo)

Kraj: Województwo:

Powiat: Gmina:

Ulica: Nr domu: Nr lokalu:

Miejscowość: Kod pocztowy:

6. DANE PEŁNOMOCNIKA⁴⁾

(Nieobowiązkowo)

- pełnomocnik
- pełnomocnik do doręczeń

Imię i nazwisko:

Kraj: Województwo:

Powiat: Gmina:


Ulica: Nr domu: Nr lokalu:

Miejscowość: Kod pocztowy:

E-mail (w przypadku gdy pełnomocnik posiada adres e-mail):

Nr tel. (nieobowiązkowo):

Adres skrytki ePUAP lub adres do doręczeń elektronicznych⁵⁾:



PP/1037692

2026-03-10 08:37:10

2026-03-09

7. TREŚĆ PISMA

7.1. Treść⁶⁾

WNOSKUJEMY O ZMIANĘ STREFY PLANISTYCZNEJ DLA PRZEDMIOTOWYCH DZIAŁEK Z OBECNEJ: SO NA NOWĄ: SU

7.2. (Nieobowiązkowo) W przypadku wypełnienia, należy uzupełnić każdą z kolumn tabeli.

Szczegółowe informacje dotyczące treści pisma w odniesieniu do działek ewidencyjnych:

| Lp. | 7.2.1. Nazwa aktu planowania przestrzennego | 7.2.2. Identyfikator działki lub działek ewidencyjnych | 7.2.3. Czy teren objęty pismem obejmuje całość działki lub działek ewidencyjnych ⁷⁾ | 7.2.4. Treść ⁶⁾ |
|-----|---|--|--|---|
| 1 | PLAN OGÓLNY GMINY MIEJSKIEJ CIECHANÓW | 140201_1.0040.827/3 140201_1.0040.829/3 140201_1.0040.924/3 140201_1.0040.831/5 | <input checked="" type="checkbox"/> tak <input type="checkbox"/> nie | DZIAŁKI LEŻĄ W STREFIE PLANISTYCZNEJ SO POD NUMEREM: 20SO |

7.3. (Nieobowiązkowo) W przypadku wypełnienia, należy uzupełnić każdą z kolumn tabeli.

Szczegółowe informacje dotyczące działek ewidencyjnych oraz niektórych parametrów – w przypadku zaznaczenia w pkt 2: wniosku do projektu aktu (pkt 2.1), uwagi do konsultowanego projektu aktu (pkt 2.2) lub wniosku o zmianę aktu (pkt 2.3) oraz w pkt 3: planu ogólnego gminy (pkt 3.1) lub miejscowego planu zagospodarowania przestrzennego, w tym zintegrowanego planu inwestycyjnego lub miejscowego planu rewitalizacji (pkt 3.2):

| Lp. | 7.3.1. Nazwa planu ogólnego gminy lub miejscowego planu zagospodarowania przestrzennego | 7.3.2. Identyfikator działki lub działek ewidencyjnych | 7.3.3. Czy teren objęty pismem obejmuje całość działki lub działek ewidencyjnych ⁷⁾ | 7.3.4. Nazwa lub nazwy klasy przeznaczenia terenu (albo symbol lub symbole klasy przeznaczenia terenu) ⁸⁾ | 7.3.5. Maksymalny udział powierzchni zabudowy [%] | 7.3.6. Maksymalna wysokość zabudowy [m] | 7.3.7. Minimalny udział powierzchni biologicznie czynnej [%] |
|-----|---|--|--|--|---|---|--|
| 1 | | | <input type="checkbox"/> tak <input type="checkbox"/> nie | | | | |

8. OŚWIADCZENIE W SPRAWIE KORESPONDENCJI ELEKTRONICZNEJ


Wyrażam zgodę Nie wyrażam zgody

na doręczanie korespondencji w niniejszej sprawie za pomocą środków komunikacji elektronicznej w rozumieniu art. 2 pkt 5 ustawy z dnia 18 lipca 2002 r. o świadczeniu usług drogą elektroniczną (Dz. U. z 2020 r. poz. 344).

9. ZAŁĄCZNIKI

- Pełnomocnictwo do reprezentowania składającego pismo lub pełnomocnictwo do doręczeń (zgodnie z ustawą z dnia 16 listopada 2006 r. o opłacie skarbowej (Dz. U. z 2023 r. poz. 2111)) – jeżeli składający pismo działa przez pełnomocnika.
- Potwierdzenie uiszczenia opłaty skarbowej od pełnomocnictwa – jeżeli obowiązek uiszczenia takiej opłaty wynika z ustawy z dnia 16 listopada 2006 r. o opłacie skarbowej.
- (Nieobowiązkowo). Określenie granic terenu w formie graficznej w przypadku wskazania terenu objętego pismem jako części działki ewidencyjnej lub działek ewidencyjnych.
- (Nieobowiązkowo). Inne załączniki – w przypadku zaznaczenia pola należy podać nazwy załączników.⁹⁾

10. PODPIS SKŁADAJĄCEGO PISMO (PEŁNOMOCNIKA) I DATA PODPISU



¹⁾ Można zaznaczyć więcej niż jedno pole. W ramach jednego pisma można wybrać tylko te akty, w przypadku których pismo będzie wysyłane do tego samego organu wskazanego w pkt 1. W przypadku gdy treść wniosku lub uwagi związana jest z dokumentem powiązany z aktem planowania przestrzennego (np. sporządzanej w toku procedowania aktu, w ramach strategicznej oceny oddziaływania na środowisko, prognozy oddziaływania na środowisko), należy w pkt 3 wybrać rodzaj aktu planowania przestrzennego, którego ten dokument dotyczy, po czym wprowadzić treść wniosku lub uwagi w pkt 7.1 lub 7.2.

²⁾ Nie dotyczy planu zagospodarowania przestrzennego województwa.

³⁾ Nie dotyczy planu zagospodarowania przestrzennego województwa i audytu krajobrazowego.

⁴⁾ W pkt 4 należy podać adres zamieszkania albo siedziby składającego pismo. W przypadku wypełnienia pkt 5 podaje się adres do korespondencji składającego pismo, jeżeli jest inny niż adres podany w pkt 4. W przypadku wypełnienia pkt 6 podaje się adres zamieszkania albo siedziby pełnomocnika. W przypadku większej liczby składających pismo lub pełnomocników dane kolejnych składających pismo lub pełnomocników dodaje się w formularzu albo zamieszcza na osobnych stronach i dołącza do formularza.

⁵⁾ Adres skrytki ePUAP lub adres do doręczeń elektronicznych wskazuje się w przypadku wyrażenia zgody na doręczanie korespondencji za pomocą środków komunikacji elektronicznej, z zastrzeżeniem przypadków, w których organ, zgodnie z przepisami ustawy z dnia 18 listopada 2020 r. o doręczeniach elektronicznych (Dz. U. z 2023 r. poz. 285, z późn. zm.), ma obowiązek doręczenia korespondencji na adres do doręczeń elektronicznych.

⁶⁾ Maksymalna liczba znaków w pkt 7.1. wynosi 1000, natomiast w przypadku pkt 7.2.4. wartość ta odnosi się do pojedynczego wiersza. W przypadku potrzeby dodatkowego uzasadnienia, które wykracza poza wskazany limit znaków, uzasadnienie zamieszcza się na osobnych stronach i dołącza do formularza. W przypadku większej liczby wierszy w pkt 7.2.4. kolejne wiersze dodaje się w formularzu albo zamieszcza na osobnych stronach i dołącza do formularza.

⁷⁾ W przypadku zaznaczenia pola „nie” (wskazania terenu objętego pismem jako części działki ewidencyjnej lub działek ewidencyjnych) można dodać załącznik z określeniem granic terenu w formie graficznej.

⁸⁾ Podaje się nazwę lub symbol klasy przeznaczenia terenu zgodnie ze standardami określonymi w przepisach wykonawczych wydanych na podstawie art. 16 ust. 2 ustawy z dnia 27 marca 2003 r. o planowaniu i zagospodarowaniu przestrzennym (Dz. U. z 2023 r. poz. 977, z późn. zm.).

⁹⁾ W przypadku dołączenia do pisma załączników zawierających dane osobowe, inne niż wymienione w pkt 4, 5 i 6, załączniki te należy zanonimizować, tj. ukryć dane osobowe.

KLAUZULA INFORMACYJNA dotycząca przetwarzania danych osobowych w związku z procedurą sporządzenia aktu planowania przestrzennego

Zgodnie z art. 13 ust. 1 i ust. 2 ogólnego rozporządzenia o ochronie danych osobowych z dnia 27 kwietnia 2016 r., informujemy Panią/Pana o sposobie i celu, w jakim przetwarzamy Pani/Pana dane osobowe, a także o przysługujących Pani/Panu prawach, wynikających z regulacji o ochronie danych osobowych:

1. **Administratorem** Pani/Pana danych osobowych przetwarzanych w Urzędzie Miasta Ciechanów jest Prezydent Miasta Ciechanów, działający w imieniu Gminy Miejskiej Ciechanów (dane adresowe: 06-400 Ciechanów, Plac Jana Pawła II 6).
2. Kontakt z **inspektorem Ochrony Danych Osobowych** możliwy jest za pośrednictwem poczty elektronicznej, adres e-mail: iod@umciechanow.pl lub pisemnie na adres Administratora danych.
3. Administrator przetwarza Pani/Pana dane osobowe na podstawie obowiązujących przepisów prawa, zawartych umów oraz na podstawie udzielonej zgody.
4. Pani/Pana dane osobowe przetwarzane będą w celu wypełnienia obowiązków ustawowych ciążyących na Administratorze (art. 6 ust. 1 lit c RODO), jakimi są w tym przypadku obowiązki określone w art. 13 i art. 17 ustawy z dnia 27 marca 2003 roku o planowaniu zagospodarowaniu przestrzennym (t.j. Dz. U. z 2023 r. poz. 977 ze zm.).
5. W związku z przetwarzaniem danych w celach, o których mowa w pkt 4 odbiorcami Pani/Pana danych osobowych mogą być organy władzy publicznej oraz podmioty wykonujące zadania publiczne lub działające na zlecenie organów władzy publicznej, w zakresie i w celach, które wynikają z przepisów powszechnie obowiązującego prawa oraz inne podmioty, które na podstawie stosownych umów podpisanych z Gminą Miejską Ciechanów przetwarzają dane osobowe, dla których Administratorem jest Prezydent Miasta Ciechanów.
6. Pani/Pana dane osobowe będą przechowywane przez okres wynikający z zasad określonych w Rozporządzeniu z dnia 18 stycznia 2011 roku w sprawie instrukcji kancelaryjnej, jednolitych rzeczowych wykazów akt oraz instrukcji w sprawie organizacji i zakresu działania archiwów zakładowych.
7. W związku z przetwarzaniem Pani/Pana danych osobowych, w określonych przypadkach przysługuje Pani/Panu prawo do dostępu do danych osobowych, ich sprostowania, usunięcia lub ograniczenia przetwarzania, wniesienia sprzeciwu wobec przetwarzania, a także prawo do przenoszenia danych.
8. Podanie przez Panią/Pana danych osobowych jest obowiązkowe, w sytuacji, gdy przesłankę przetwarzania danych osobowych stanowi przepis prawa lub zawarta między stronami umowa, a w pozostałym zakresie przetwarzanie Pani/Pana danych osobowych odbywa się na podstawie Pani/Pana dobrowolnej zgody.
9. W przypadku powzięcia informacji o niezgodnym z prawem przetwarzaniu przez Administratora Pani/Pana danych osobowych, przysługuje Pani/Panu prawo wniesienia skargi do organu nadzorczego właściwego w sprawach ochrony danych osobowych. (Prezesa Urzędu Ochrony Danych Osobowych).
10. Pani/Pana dane nie trafią do państwa trzeciego lub organizacji międzynarodowej oraz nie będą przetwarzane w sposób zautomatyzowany i nie będą profilowane.
11. Szczegółowe informacje na temat ochrony Pani/Pana danych osobowych, a także przysługujących z tego tytułu praw, znajdzie Pani/Pan na stronie internetowej Urzędu Miasta Ciechanów w zakładce Ochrona Danych Osobowych ([www.umciechanow.pl/samorzad/Ochrona Danych Osobowych](http://www.umciechanow.pl/samorzad/Ochrona_Danych_Osobowych)).

WPP
2026-03-10
Um

11.03.2026

P.D.S.

Pismo dotyczące aktu planowania przestrzennego

20

1. ORGAN, DO KTÓREGO JEST SKŁADANE PISMO

Nazwa: PREZYDENT MIASTA CIECHANOWA

2. RODZAJ PISMA¹⁾

- 2.1. wniosek do projektu aktu
- 2.2. uwaga do konsultowanego projektu aktu²⁾
- 2.3. wniosek o zmianę aktu³⁾
- 2.4. wniosek o sporządzenie aktu³⁾

3. RODZAJ AKTU PLANOWANIA PRZESTRZENNEGO¹⁾

- 3.1. plan ogólny gminy
- 3.2. miejscowy plan zagospodarowania przestrzennego, w tym zintegrowany plan inwestycyjny lub miejscowy plan rewitalizacji
- 3.3. uchwała ustalająca zasady i warunki sytuowania obiektów małej architektury, tablic reklamowych i urządzeń reklamowych oraz ogrodzeń, ich gabaryty, standardy jakościowe oraz rodzaje materiałów budowlanych, z jakich mogą być wykonane
- 3.4. audyt krajobrazowy
- 3.5. plan zagospodarowania przestrzennego województwa

W PEŁNEJ
KANCELARIA OGÓLNA
Urzędu Miasta Ciechanów

2026-03-09

czników: 6331/1016

4. DANE SKŁADAJĄCEGO PISMA⁴⁾



wnioskiem

5. ADRES DO KORESPONDENCJI SKŁADAJĄCEGO PISMA⁴⁾

(Nieobowiązkowo)

Kraj: Województwo: J.W

Powiat: Gmina:

Ulica: Nr domu: Nr lokalu:

Miejscowość: Kod pocztowy:

6. DANE PEŁNOMOCNIKA⁴⁾

(Nieobowiązkowo)

- pełnomocnik
- pełnomocnik do doręczeń

Imię i nazwisko:

Kraj: Województwo:

Powiat: Gmina:

Ulica: Nr domu: Nr lokalu:

Miejscowość: Kod pocztowy:

E-mail (w przypadku gdy pełnomocnik posiada adres e-mail):

Nr tel. (nieobowiązkowo):

Adres skrytki ePUAP lub adres do doręczeń elektronicznych⁵⁾:

PP/1037646
2026-03-09 11:50:28
2026-03-09

7. TREŚĆ PISMA

7.1. Treść⁶⁾ Proszę o uwzględnienie mojej woli co do
ochrony 1501M obrotu Niechodzin-Bielin

oraz uwzględnienie w Planowanym Planie Przemysłowym
wymienionej działki jako z przeznaczeniem pod
zabudowę mieszkaniową MN z Systemem
Ciepła Działał na drogę dla zabudowy
oraz jako teren usługowy (turystyczno-rekreacyjny
zaprojektowany z możliwością prowadzenia agroturystyki sportowo-rekreacyjnej
wypoczynkowej

7.2. (Nieobowiązkowo) W przypadku wypełnienia, należy uzupełnić każdą z kolumn tabeli.

Szczegółowe informacje dotyczące treści pisma w odniesieniu do działek ewidencyjnych:

| Lp. | 7.2.1. Nazwa aktu planowania przestrzennego | 7.2.2. Identyfikator działki lub działek ewidencyjnych | 7.2.3. Czy teren objęty pismem obejmuje całość działki lub działek ewidencyjnych ⁷⁾ | 7.2.4. Treść ⁸⁾ |
|-----|---|--|--|----------------------------|
| 1 | | | <input type="checkbox"/> tak <input type="checkbox"/> nie | |

7.3. (Nieobowiązkowo) W przypadku wypełnienia, należy uzupełnić każdą z kolumn tabeli.

Szczegółowe informacje dotyczące działek ewidencyjnych oraz niektórych parametrów – w przypadku zaznaczenia w pkt 2: wniosku do projektu aktu (pkt 2.1), uwagi do konsultowanego projektu aktu (pkt 2.2) lub wniosku o zmianę aktu (pkt 2.3) oraz w pkt 3: planu ogólnego gminy (pkt 3.1) lub miejscowego planu zagospodarowania przestrzennego, w tym zintegrowanego planu inwestycyjnego lub miejscowego planu rewitalizacji (pkt 3.2):

| Lp. | 7.3.1. Nazwa planu ogólnego gminy lub miejscowego planu zagospodarowania przestrzennego | 7.3.2. Identyfikator działki lub działek ewidencyjnych | 7.3.3. Czy teren objęty pismem obejmuje całość działki lub działek ewidencyjnych ⁷⁾ | 7.3.4. Nazwa lub nazwy klasy przeznaczenia terenu (albo symbol lub symbole klasy przeznaczenia terenu) ⁸⁾ | 7.3.5. Maksymalny udział powierzchni zabudowy [%] | 7.3.6. Maksymalna wysokość zabudowy [m] | 7.3.7. Minimalny udział powierzchni biologicznie czynnej [%] |
|-----|---|--|--|--|---|---|--|
| 1 | | | <input type="checkbox"/> tak <input type="checkbox"/> nie | | | | |

8. OŚWIADCZENIE W SPRAWIE KORESPONDENCJI ELEKTRONICZNEJ

Wyrażam zgodę Nie wyrażam zgody

na doręczanie korespondencji w niniejszej sprawie za pomocą środków komunikacji elektronicznej w rozumieniu art. 2 pkt 5 ustawy z dnia 18 lipca 2002 r. o świadczeniu usług drogą elektroniczną (Dz. U. z 2020 r. poz. 344).

9. ZAŁĄCZNIKI

- Pełnomocnictwo do reprezentowania składającego pismo lub pełnomocnictwo do doręczeń (zgodnie z ustawą z dnia 16 listopada 2006 r. o opłacie skarbowej (Dz. U. z 2023 r. poz. 2111)) – jeżeli składający pismo działa przez pełnomocnika.
- Potwierdzenie uiszczenia opłaty skarbowej od pełnomocnictwa – jeżeli obowiązek uiszczenia takiej opłaty wynika z ustawy z dnia 16 listopada 2006 r. o opłacie skarbowej.
- (Nieobowiązkowo). Określenie granic terenu w formie graficznej w przypadku wskazania terenu objętego pismem jako części działki ewidencyjnej lub działek ewidencyjnych.
- (Nieobowiązkowo). Inne załączniki – w przypadku zaznaczenia pola należy podać nazwy załączników.⁹⁾

10. PODPIS SKŁADAJĄCEGO PISMO (PEŁNOMOCNIKA) I DATA PODPISU

Podpis powinien być czytelny. Podpis i datę podpisu umieszcza się w przypadku składania pisma w postaci papierowej.

Podpis:

¹⁾ Można zaznaczyć więcej niż jedno pole. W ramach jednego pisma można wybrać tylko te akty, w przypadku których pismo będzie wysyłane do tego samego organu wskazanego w pkt 1. W przypadku gdy treść wniosku lub uwagi związana jest z dokumentem powiązany z aktem planowania przestrzennego (np. sporządzanej w toku procedowania aktu, w ramach strategicznej oceny oddziaływania na środowisko, prognozy oddziaływania na środowisko), należy w pkt 3 wybrać rodzaj aktu planowania przestrzennego, którego ten dokument dotyczy, po czym wprowadzić treść wniosku lub uwagi w pkt 7.1 lub 7.2.

²⁾ Nie dotyczy planu zagospodarowania przestrzennego województwa.

³⁾ Nie dotyczy planu zagospodarowania przestrzennego województwa i audytu krajobrazowego.

⁴⁾ W pkt 4 należy podać adres zamieszkania albo siedziby składającego pismo. W przypadku wypełnienia pkt 5 podaje się adres do korespondencji składającego pismo, jeżeli jest inny niż adres podany w pkt 4. W przypadku wypełnienia pkt 6 podaje się adres zamieszkania albo siedziby pełnomocnika. W przypadku większej liczby składających pismo lub pełnomocników dane kolejnych składających pismo lub pełnomocników dodaje się w formularzu albo zamieszcza na osobnych stronach i dołącza do formularza.

⁵⁾ Adres skrytki ePUAP lub adres do doręczeń elektronicznych wskazuje się w przypadku wyrażenia zgody na doręczanie korespondencji za pomocą środków komunikacji elektronicznej, z zastrzeżeniem przypadków, w których organ, zgodnie z przepisami ustawy z dnia 18 listopada 2020 r. o doręczeniach elektronicznych (Dz. U. z 2023 r. poz. 285, z późn. zm.), ma obowiązek doręczenia korespondencji na adres do doręczeń elektronicznych.

⁶⁾ Maksymalna liczba znaków w pkt 7.1. wynosi 1000, natomiast w przypadku pkt 7.2.4. wartość ta odnosi się do pojedynczego wiersza. W przypadku potrzeby dodatkowego uzasadnienia, które wykracza poza wskazany limit znaków, uzasadnienie zamieszcza się na osobnych stronach i dołącza do formularza. W przypadku większej liczby wierszy w pkt 7.2.4. kolejne wiersze dodaje się w formularzu albo zamieszcza na osobnych stronach i dołącza do formularza.

⁷⁾ W przypadku zaznaczenia pola „nie” (wskazania terenu objętego pismem jako części działki ewidencyjnej lub działek ewidencyjnych) można dodać załącznik z określeniem granic terenu w formie graficznej.

⁸⁾ Podaje się nazwę lub symbol klasy przeznaczenia terenu zgodnie ze standardami określonymi w przepisach wykonawczych wydanych na podstawie art. 16 ust. 2 ustawy z dnia 27 marca 2003 r. o planowaniu i zagospodarowaniu przestrzennym (Dz. U. z 2023 r. poz. 977, z późn. zm.).

⁹⁾ W przypadku dołączenia do pisma załączników zawierających dane osobowe, inne niż wymienione w pkt 4, 5 i 6, załączniki te należy zanonimizować, tj. ukryć dane osobowe.

KLAUZULA INFORMACYJNA dotycząca przetwarzania danych osobowych w związku z procedurą sporządzenia aktu planowania przestrzennego

Zgodnie z art. 13 ust. 1 i ust. 2 ogólnego rozporządzenia o ochronie danych osobowych z dnia 27 kwietnia 2016 r., informujemy Panią/Pana o sposobie i celu, w jakim przetwarzamy Pani/Pana dane osobowe, a także o przysługujących Pani/Panu prawach, wynikających z regulacji o ochronie danych osobowych:

1. **Administratorem** Pani/Pana danych osobowych przetwarzanych w Urzędzie Miasta Ciechanów jest Prezydent Miasta Ciechanów, działający w imieniu Gminy Miejskiej Ciechanów (dane adresowe: 06-400 Ciechanów, Plac Jana Pawła II 6).
2. Kontakt z **Inspektorem Ochrony Danych Osobowych** możliwy jest za pośrednictwem poczty elektronicznej, adres e-mail: iod@umciechanow.pl lub pisemnie na adres Administratora danych.
3. Administrator przetwarza Pani/Pana dane osobowe na podstawie obowiązujących przepisów prawa, zawartych umów oraz na podstawie udzielonej zgody.
4. Pani/Pana dane osobowe przetwarzane będą w celu wypełnienia obowiązków ustawowych ciążyących na Administratorze (art. 6 ust. 1 lit c RODO), jakimi są w tym przypadku obowiązki określone w art. 13i i art. 17 ustawy z dnia 27 marca 2003 roku o planowaniu zagospodarowaniu przestrzennym (t.j. Dz. U. z 2023 r. poz. 977 ze zm.).
5. W związku z przetwarzaniem danych w celach, o których mowa w pkt 4 odbiorcami Pani/Pana danych osobowych mogą być organy władzy publicznej oraz podmioty wykonujące zadania publiczne lub działające na zlecenie organów władzy publicznej, w zakresie i w celach, które wynikają z przepisów powszechnie obowiązującego prawa oraz inne podmioty, które na podstawie stosownych umów podpisanych z Gminą Miejską Ciechanów przetwarzają dane osobowe, dla których Administratorem jest Prezydent Miasta Ciechanów.
6. Pani/Pana dane osobowe będą przechowywane przez okres wynikający z zasad określonych w Rozporządzeniu z dnia 18 stycznia 2011 roku w sprawie instrukcji kancelaryjnej, jednolitych rzeczowych wykazów akt oraz instrukcji w sprawie organizacji i zakresu działania archiwów zakładowych.
7. W związku z przetwarzaniem Pani/Pana danych osobowych, w określonych przypadkach przysługuje Pani/Panu prawo do dostępu do danych osobowych, ich sprostowania, usunięcia lub ograniczenia przetwarzania, wniesienia sprzeciwu wobec przetwarzania, a także prawo do przenoszenia danych.
8. Podanie przez Panią/Pana danych osobowych jest obowiązkowe, w sytuacji, gdy przesłankę przetwarzania danych osobowych stanowi przepis prawa lub zawarta między stronami umowa, a w pozostałym zakresie przetwarzanie Pani/Pana danych osobowych odbywa się na podstawie Pani/Pana dobrowolnej zgody.
9. W przypadku powzięcia informacji o niezgodnym z prawem przetwarzaniu przez Administratora Pani/Pana danych osobowych, przysługuje Pani/Panu prawo wniesienia skargi do organu nadzorczego właściwego w sprawach ochrony danych osobowych. (Prezesa Urzędu Ochrony Danych Osobowych).
10. Pani/Pana dane nie trafią do państwa trzeciego lub organizacji międzynarodowej oraz nie będą przetwarzane w sposób zautomatyzowany i nie będą profilowane.
11. Szczegółowe informacje na temat ochrony Pani/Pana danych osobowych, a także przysługujących z tego tytułu praw, znajdzie Pani/Pan na stronie internetowej Urzędu Miasta Ciechanów w zakładce Ochrona Danych Osobowych ([www.umciechanow.pl/samorzad/Ochrona Danych Osobowych](http://www.umciechanow.pl/samorzad/Ochrona_Danych_Osobowych)).

WPP
2026-03-11

11 03 2026
p.p.s.f.

Pismo dotyczące aktu planowania przestrzennego

21

1. ORGAN, DO KTÓREGO JEST SKŁADANE PISMO

Nazwa: Prezydent Miasta Ciechanów

2. RODZAJ PISMA¹⁾

- 2.1. wniosek do projektu aktu
- 2.2. uwaga do konsultowanego projektu aktu²⁾
- 2.3. wniosek o zmianę aktu³⁾
- 2.4. wniosek o sporządzenie aktu³⁾

3. RODZAJ AKTU PLANOWANIA PRZESTRZENNEGO¹⁾

- 3.1. plan ogólny gminy
- 3.2. miejscowy plan zagospodarowania przestrzennego, w tym zintegrowany plan inwestycyjny lub miejscowy plan rewitalizacji
- 3.3. uchwała ustalająca zasady i warunki sytuowania obiektów małej architektury, tablic reklamowych i urządzeń reklamowych oraz ogrodzeń, ich gabaryty, standardy jakościowe oraz rodzaje materiałów budowlanych, z jakich mogą być wykonane
- 3.4. audyt krajobrazowy
- 3.5. plan zagospodarowania przestrzennego województwa

KANCELARIA OGÓLNA
Przedu Miasta Ciechanów

2026-03-10

Liczba załączników: 2

6151/1016

4. DANE SKŁADAJĄCEGO PISMO⁴⁾



 (e-mail): -----

4.1. Czy składający pismo jest właścicielem lub użytkownikiem wieczystym nieruchomości objętej wnioskiem lub uwagą?


- tak
- nie

5. ADRES DO KORESPONDENCJI SKŁADAJĄCEGO PISMO⁴⁾

(Nieobowiązkowo)

Kraj: _____ Województwo: _____
 Powiat: _____ Gmina: _____
 Ulica: _____ Nr domu: _____ Nr lokalu: _____
 Miejscowość: _____ Kod pocztowy: _____

6. DANE PEŁNOMOCNIKA⁴⁾



PP/1037/86
 2026-03-10 11:53:04
 2026-03-10

7. TREŚĆ PISMA

7.1. Treść⁶⁾ Wnioskodawca wnosi, aby dla przedmiotowej działki nr 288/2, Id działki - 140201_1.0090.288/2, Obręb: 0090 ustalony został teren zabudowy mieszkaniowej jednorodzinnej dla całej nieruchomości wraz z obszarem uzupełnienia zabudowy. Zasadnym wydaje się ustalenie wnioskowanego sposobu wykorzystania działki dla całej nieruchomości tj. teren zabudowy jednorodzinnej, gdyż zgodny on będzie z ustaleniami obowiązującego studium uwarunkowań i kierunków zagospodarowania przestrzennego gminy, w którym przedmiotowy obszar został przewidziany pod zabudowę mieszkaniową jednorodziną. Działka zlokalizowana jest w strefie o korzystnym położeniu inwestycyjnym, charakteryzującej się dogodnym dostępem komunikacyjnym oraz pełnym uzbrojeniem w infrastrukturę techniczną. Włączenie jej do obszaru uzupełnienia zabudowy jest zasadne z uwagi na racjonalne wykorzystanie terenów już przekształconych oraz zwiększenie potencjału inwestycyjnego gminy. Utrzymywanie ograniczeń w zagospodarowaniu działki do czasu uchwalenia nowych miejscowych planów zagospodarowania przestrzennego byłoby nieuzasadnione ekonomicznie. Realizacja planowanej inwestycji umożliwi ponadto generowanie stałych wpływów z tytułu podatku od nieruchomości, co stanowi istotny interes publiczny.

Jednocześnie należy wskazać, iż przedmiotowa nieruchomość sprawi jedność gospodarczą z działką nr 282 zlokalizowaną w bezpośrednim sąsiedztwie, której to właścicielem jest [REDAKTOWANE] i która została objęta oddzielnym wnioskiem o tożsamej treści.

7.2. (Nieobowiązkowo) W przypadku wypełnienia, należy uzupełnić każdą z kolumn tabeli.

Szczegółowe informacje dotyczące treści pisma w odniesieniu do działek ewidencyjnych:

| Lp. | 7.2.1. Nazwa aktu planowania przestrzennego | 7.2.2. Identyfikator działki lub działek ewidencyjnych | 7.2.3. Czy teren objęty pismem obejmuje całość działki lub działek ewidencyjnych ⁷⁾ | 7.2.4. Treść ⁶⁾ |
|-----|---|--|--|---|
| 1 | Plan Ogólny..... | działki nr 288/2; Id działki - 140201_1.0090.288/2 | <input checked="" type="checkbox"/> tak <input type="checkbox"/> nie | Wnioskodawca wnosi, aby dla przedmiotowej działki nr 288/2; Id działki - 140201_1.0090.288/2, Obręb: 0060 ustalony został teren zabudowy mieszkalnej jednorodzinnej oraz dodatkowo obszar uzupełnienia zabudowy |

7.3. (Nieobowiązkowo) W przypadku wypełnienia, należy uzupełnić każdą z kolumn tabeli.

Szczegółowe informacje dotyczące działek ewidencyjnych oraz niektórych parametrów – w przypadku zaznaczenia w pkt 2: wniosku do projektu aktu (pkt 2.1), uwagi do konsultowanego projektu aktu (pkt 2.2) lub wniosku o zmianę aktu (pkt 2.3) oraz w pkt 3: planu ogólnego gminy (pkt 3.1) lub miejscowego planu zagospodarowania przestrzennego, w tym zintegrowanego planu inwestycyjnego lub miejscowego planu rewitalizacji (pkt 3.2):

| Lp. | 7.3.1. Nazwa planu ogólnego gminy lub miejscowego planu zagospodarowania przestrzennego | 7.3.2. Identyfikator działki lub działek ewidencyjnych | 7.3.3. Czy teren objęty pismem obejmuje całość działki lub działek ewidencyjnych ⁷⁾ | 7.3.4. Nazwa lub nazwy klasy przeznaczenia terenu (albo symbol lub symbole klasy przeznaczenia terenu ⁸⁾) | 7.3.5. Maksymalny udział powierzchni zabudowy [%] | 7.3.6. Maksymalna wysokość zabudowy [m] | 7.3.7. Minimalny udział powierzchni biologicznie czynnej [%] |
|-----|---|--|--|---|---|---|--|
| 1 | | | <input type="checkbox"/> tak <input type="checkbox"/> nie | | | | |

8. OŚWIADCZENIE W SPRAWIE KORESPONDENCJI ELEKTRONICZNEJ

Wyrażam zgodę Nie wyrażam zgody

na doręczanie korespondencji w niniejszej sprawie za pomocą środków komunikacji elektronicznej w rozumieniu art. 2 pkt 5 ustawy z dnia 18 lipca 2002 r. o świadczeniu usług drogą elektroniczną (Dz. U. z 2020 r. poz. 344).

9. ZAŁĄCZNIKI

Pełnomocnictwo do reprezentowania składającego pismo lub pełnomocnictwo do doręczeń (zgodnie z ustawą z dnia 16 listopada

2006 r. o opłacie skarbowej (Dz. U. z 2023 r. poz. 2111)) – jeżeli składający pismo działa przez pełnomocnika.

- Potwierdzenie uiszczenia opłaty skarbowej od pełnomocnictwa – jeżeli obowiązek uiszczenia takiej opłaty wynika z ustawy z dnia 16 listopada 2006 r. o opłacie skarbowej.
- (Nieobowiązkowo). Określenie granic terenu w formie graficznej w przypadku wskazania terenu objętego pismem jako części działki ewidencyjnej lub działek ewidencyjnych.
- (Nieobowiązkowo). Inne załączniki – w przypadku zaznaczenia pola należy podać nazwy załączników.⁹⁾

10. PODPIS SKŁADAJĄCEGO PISMO (PEŁNOMOCNIKA) I DATA PODPISU

Podpis powinien być czytelny. Podpis i datę podpisu umieszcza się w przypadku składania pisma w postaci papierowej.

¹⁾ Można zaznaczyć więcej niż jedno pole. W ramach jednego pisma można wybrać tylko te akty, w przypadku których pismo będzie wysyłane do tego samego organu wskazanego w pkt 1. W przypadku gdy treść wniosku lub uwagi związana jest z dokumentem powiązany z aktem planowania przestrzennego (np. sporządzanej w toku procedowania aktu, w ramach strategicznej oceny oddziaływania na środowisko, prognozy oddziaływania na środowisko), należy w pkt 3 wybrać rodzaj aktu planowania przestrzennego, którego ten dokument dotyczy, po czym wprowadzić treść wniosku lub uwagi w pkt 7.1 lub 7.2.

²⁾ Nie dotyczy planu zagospodarowania przestrzennego województwa.

³⁾ Nie dotyczy planu zagospodarowania przestrzennego województwa i audytu krajobrazowego.

⁴⁾ W pkt 4 należy podać adres zamieszkania albo siedziby składającego pismo. W przypadku wypełnienia pkt 5 podaje się adres do korespondencji składającego pismo, jeżeli jest inny niż adres podany w pkt 4. W przypadku wypełnienia pkt 6 podaje się adres zamieszkania albo siedziby pełnomocnika. W przypadku większej liczby składających pismo lub pełnomocników dane kolejnych składających pismo lub pełnomocników dodaje się w formularzu albo zamieszcza na osobnych stronach i dołącza do formularza.

⁵⁾ Adres skrytki ePUAP lub adres do doręczeń elektronicznych wskazuje się w przypadku wyrażenia zgody na doręczanie korespondencji za pomocą środków komunikacji elektronicznej, z zastrzeżeniem przypadków, w których organ, zgodnie z przepisami ustawy z dnia 18 listopada 2020 r. o doręczeniach elektronicznych (Dz. U. z 2023 r. poz. 285, z późn. zm.), ma obowiązek doręczenia korespondencji na adres do doręczeń elektronicznych.

⁶⁾ Maksymalna liczba znaków w pkt 7.1. wynosi 1000, natomiast w przypadku pkt 7.2.4. wartość ta odnosi się do pojedynczego wiersza. W przypadku potrzeby dodatkowego uzasadnienia, które wykracza poza wskazany limit znaków, uzasadnienie zamieszcza się na osobnych stronach i dołącza do formularza. W przypadku większej liczby wierszy w pkt 7.2.4. kolejne wiersze dodaje się w formularzu albo zamieszcza na osobnych stronach i dołącza do formularza.

⁷⁾ W przypadku zaznaczenia pola „nie” (wskazania terenu objętego pismem jako części działki ewidencyjnej lub działek ewidencyjnych) można dodać załącznik z określeniem granic terenu w formie graficznej.

⁸⁾ Podaje się nazwę lub symbol klasy przeznaczenia terenu zgodnie ze standardami określonymi w przepisach wykonawczych wydanych na podstawie art. 16 ust. 2 ustawy z dnia 27 marca 2003 r. o planowaniu i zagospodarowaniu przestrzennym (Dz. U. z 2023 r. poz. 977, z późn. zm.).

⁹⁾ W przypadku dołączenia do pisma załączników zawierających dane osobowe, inne niż wymienione w pkt 4, 5 i 6, załączniki te należy zanonimizować, tj. ukryć dane osobowe.

[REDACTED]

Ciechanów, 06 marca 2026 roku

Pełnomocnictwo

My niżej podpisani [REDACTED]

[REDACTED] udzielamy pełnomocnictwa radcy prawnemu [REDACTED]

[REDACTED] do reprezentowania nasz wspólnie jak i każdego z nas z osobna we wszystkich sprawach sądowych, egzekucyjnych i administracyjnych toczących się przed sądami, organami egzekucyjnymi oraz wszystkimi organami administracji publicznej, jak również osobami fizycznymi i prawnymi a także w sprawach, które zostaną wytoczone w przyszłości.

Pełnomocnik jest uprawniony do udzielania dalszych pełnomocnictw w granicach określonych niniejszym pełnomocnictwem.

[REDACTED]

[REDACTED]

POTWIERDZENIE PRZELEWU

RACHUNEK WNIEN (NADAWCA)

Numer rachunku:

Nazwa banku:

Właściciel:

Zleceniodawca:

RACHUNEK MA (ODBIORCA):

Numer rachunku odbiorcy:

Bank odbiorcy:

Odbiorca:

81 1600 1462 1837 0686 3000 0001

BNP Paribas Bank Polska S, BNPPL Centrum Rozliczeniowe
nr 1, Kraków

Urząd Miasta Ciechanów

Plac Jana Pawła II Ciechanów 06-40 0

SZCZEGÓŁY OPERACJI:

Kwota przelewu

-17,00 PLN

Kwota obciążenia:

-17,00 PLN

Tryb realizacji przelewu:

PRZELEW INTERNET M/B

Tytułem:

opłata skarbową od pełnomocnictw dla [REDAKTED]

Data księgowania:

2026-03-10

Data waluty:

2026-03-10

Nr referencyjny operacji:

289263A603000610

Data i godzina wystawienia dokumentu: 2026-03-10 10:53

Potwierdzenie wygenerowane elektronicznie. Nie wymaga stempla i podpisu.

TelePekao/Infolinia
+48 519 222 222

E-mail
pekao24@pekao.com.pl

7.1. Treść⁶⁾ Wnioskodawca wnosi, aby dla przedmiotowej działki nr 282, Id działki - 140201_1.0090.282, Obręb: 0090 ustalony został teren zabudowy mieszkaniowej jednorodzinnej dla całej nieruchomości wraz z obszarem uzupełnienia zabudowy. Zasadnym wydaje się ustalenie wnioskowanego sposobu wykorzystania działki dla całej nieruchomości tj. teren zabudowy jednorodzinnej, gdyż zgodny on będzie z ustaleniami obowiązującego studium uwarunkowań i kierunków zagospodarowania przestrzennego gminy, w którym przedmiotowy obszar został przewidziany pod zabudowę mieszkaniową jednorodziną. Działka zlokalizowana jest w strefie o korzystnym położeniu inwestycyjnym, charakteryzującej się dogodnym dostępem komunikacyjnym oraz pełnym uzbrojeniem w infrastrukturę techniczną. Włączenie jej do obszaru uzupełnienia zabudowy jest zasadne z uwagi na racjonalne wykorzystanie terenów już przekształconych oraz zwiększenie potencjału inwestycyjnego gminy. Utrzymywanie ograniczeń w zagospodarowaniu działki do czasu uchwalenia nowych miejscowych planów zagospodarowania przestrzennego byłoby nieuzasadnione ekonomicznie. Realizacja planowanej inwestycji umożliwi ponadto generowanie stałych wpływów z tytułu podatku od nieruchomości, co stanowi istotny interes publiczny

Jednocześnie należy wskazać, iż przedmiotowa nieruchomość sprawi jedność gospodarczą z działką nr 288/2 zlokalizowaną w bezpośrednim sąsiedztwie, której to właścicielami są [REDAKTOWANE] i [REDAKTOWANE] i która została objęta oddzielnym wnioskiem o tożsamej treści.

7.2. (Nieobowiązkowo) W przypadku wypełnienia, należy uzupełnić każdą z kolumn tabeli.

Szczegółowe informacje dotyczące treści pisma w odniesieniu do działek ewidencyjnych:

| Lp. | 7.2.1. Nazwa aktu planowania przestrzennego | 7.2.2. Identyfikator działki lub działek ewidencyjnych | 7.2.3. Czy teren objęty pismem obejmuje całość działki lub działek ewidencyjnych ⁷⁾ | 7.2.4. Treść ⁶⁾ |
|-----|---|--|--|---|
| 1 | Plan Ogólny..... | działki nr 282; Id działki - 140201_1.0090.282 | <input checked="" type="checkbox"/> tak <input type="checkbox"/> nie | Wnioskodawca wnosi, aby dla przedmiotowej działki nr 282; Id działki - 140201_1.0090.282, Obręb: 0060 ustalony został teren zabudowy mieszkalnej jednorodzinnej oraz dodatkowo obszar uzupełnienia zabudowy |

7.3. (Nieobowiązkowo) W przypadku wypełnienia, należy uzupełnić każdą z kolumn tabeli.

Szczegółowe informacje dotyczące działek ewidencyjnych oraz niektórych parametrów – w przypadku zaznaczenia w pkt 2: wniosku do projektu aktu (pkt 2.1), uwagi do konsultowanego projektu aktu (pkt 2.2) lub wniosku o zmianę aktu (pkt 2.3) oraz w pkt 3: planu ogólnego gminy (pkt 3.1) lub miejscowego planu zagospodarowania przestrzennego, w tym zintegrowanego planu inwestycyjnego lub miejscowego planu rewitalizacji (pkt 3.2):

| Lp. | 7.3.1. Nazwa planu ogólnego gminy lub miejscowego planu zagospodarowania przestrzennego | 7.3.2. Identyfikator działki lub działek ewidencyjnych | 7.3.3. Czy teren objęty pismem obejmuje całość działki lub działek ewidencyjnych ⁷⁾ | 7.3.4. Nazwa lub nazwy klasy przeznaczenia terenu (albo symbol lub symbole klasy przeznaczenia terenu) ⁸⁾ | 7.3.5. Maksymalny udział powierzchni zabudowy [%] | 7.3.6. Maksymalna wysokość zabudowy [m] | 7.3.7. Minimalny udział powierzchni biologicznie czynnej [%] |
|-----|---|--|--|--|---|---|--|
| 1 | | | <input type="checkbox"/> tak <input type="checkbox"/> nie | | | | |

8. OŚWIADCZENIE W SPRAWIE KORESPONDENCJI ELEKTRONICZNEJ

Wyrażam zgodę Nie wyrażam zgody

na doręczanie korespondencji w niniejszej sprawie za pomocą środków komunikacji elektronicznej w rozumieniu art. 2 pkt 5 ustawy z dnia 18 lipca 2002 r. o świadczeniu usług drogą elektroniczną (Dz. U. z 2020 r. poz. 344).

9. ZAŁĄCZNIKI

Pełnomocnictwo do reprezentowania składającego pismo lub pełnomocnictwo do doręczeń (zgodnie z ustawą z dnia 16 listopada 2006 r. o opłacie skarbowej (Dz. U. z 2023 r. poz. 2111)) – jeżeli składający pismo działa przez pełnomocnika.

- Potwierdzenie uiszczenia opłaty skarbowej od pełnomocnictwa – jeżeli obowiązek uiszczenia takiej opłaty wynika z ustawy z dnia 16 listopada 2006 r. o opłacie skarbowej.
- (Nieobowiązkowo). Określenie granic terenu w formie graficznej w przypadku wskazania terenu objętego pismem jako części działki ewidencyjnej lub działek ewidencyjnych.
- (Nieobowiązkowo). Inne załączniki – w przypadku zaznaczenia pola należy podać nazwy załączników.⁹⁾
.....

10. PODPIS SKŁADAJĄCEGO PISMO (PEŁNOMOCNIKA) I DATA PODPISU

Podpis powinien być czytelny. Podpis i datę podpisu umieszcza się w przypadku składania pisma w postaci papierowej.

¹⁾ Można zaznaczyć więcej niż jedno pole. W ramach jednego pisma można wybrać tylko te akty, w przypadku których pismo będzie wysyłane do tego samego organu wskazanego w pkt 1. W przypadku gdy treść wniosku lub uwagi związana jest z dokumentem powiązany z aktem planowania przestrzennego (np. sporządzanej w toku procedowania aktu, w ramach strategicznej oceny oddziaływania na środowisko, prognozy oddziaływania na środowisko), należy w pkt 3 wybrać rodzaj aktu planowania przestrzennego, którego ten dokument dotyczy, po czym wprowadzić treść wniosku lub uwagi w pkt 7.1 lub 7.2.

²⁾ Nie dotyczy planu zagospodarowania przestrzennego województwa.

³⁾ Nie dotyczy planu zagospodarowania przestrzennego województwa i audytu krajobrazowego.

⁴⁾ W pkt 4 należy podać adres zamieszkania albo siedziby składającego pismo. W przypadku wypełnienia pkt 5 podaje się adres do korespondencji składającego pismo, jeżeli jest inny niż adres podany w pkt 4. W przypadku wypełnienia pkt 6 podaje się adres zamieszkania albo siedziby pełnomocnika. W przypadku większej liczby składających pismo lub pełnomocników dane kolejnych składających pismo lub pełnomocników dodaje się w formularzu albo zamieszcza na osobnych stronach i dołącza do formularza.

⁵⁾ Adres skrytki ePUAP lub adres do doręczeń elektronicznych wskazuje się w przypadku wyrażenia zgody na doręczanie korespondencji za pomocą środków komunikacji elektronicznej, z zastrzeżeniem przypadków, w których organ, zgodnie z przepisami ustawy z dnia 18 listopada 2020 r. o doręczeniach elektronicznych (Dz. U. z 2023 r. poz. 285, z późn. zm.), ma obowiązek doręczenia korespondencji na adres do doręczeń elektronicznych.

⁶⁾ Maksymalna liczba znaków w pkt 7.1. wynosi 1000, natomiast w przypadku pkt 7.2.4. wartość ta odnosi się do pojedynczego wiersza. W przypadku potrzeby dodatkowego uzasadnienia, które wykracza poza wskazany limit znaków, uzasadnienie zamieszcza się na osobnych stronach i dołącza do formularza. W przypadku większej liczby wierszy w pkt 7.2.4. kolejne wiersze dodaje się w formularzu albo zamieszcza na osobnych stronach i dołącza do formularza.

⁷⁾ W przypadku zaznaczenia pola „nie” (wskazania terenu objętego pismem jako części działki ewidencyjnej lub działek ewidencyjnych) można dodać załącznik z określeniem granic terenu w formie graficznej.

⁸⁾ Podaje się nazwę lub symbol klasy przeznaczenia terenu zgodnie ze standardami określonymi w przepisach wykonawczych wydanych na podstawie art. 16 ust. 2 ustawy z dnia 27 marca 2003 r. o planowaniu i zagospodarowaniu przestrzennym (Dz. U. z 2023 r. poz. 977, z późn. zm.).

⁹⁾ W przypadku dołączenia do pisma załączników zawierających dane osobowe, inne niż wymienione w pkt 4, 5 i 6, załączniki te należy zanonimizować, tj. ukryć dane osobowe.

[REDACTED]

Ciechanów, 06 marca 2026 roku

Pełnomocnictwo

My niżej podpisani [REDACTED]

[REDACTED] udzielamy pełnomocnictwa radcy prawnemu [REDACTED]

[REDACTED] do reprezentowania nasz wspólnie jak i każdego z nas z osobna we wszystkich sprawach sądowych, egzekucyjnych i administracyjnych toczących się przed sądami, organami egzekucyjnymi oraz wszystkimi organami administracji publicznej, jak również osobami fizycznymi i prawnymi a także w sprawach, które zostaną wytoczone w przyszłości.

Pełnomocnik jest uprawniony do udzielania dalszych pełnomocnictw w granicach określonych niniejszym pełnomocnictwem.

[REDACTED]

[REDACTED]

[REDACTED]

POTWIERDZENIE PRZELEWU

RACHUNEK MA (ODBIORCA):

Numer rachunku odbiorcy: 81 1600 1462 1837 0686 3000 0001
Bank odbiorcy: BNP Paribas Bank Polska S, BNPPL Centrum Rozliczeniowe
nr 1, Kraków
Odbiorca: Urząd Miasta Ciechanów
Plac Jana Pawła II Ciechanów 06-40 0

SZCZEGÓŁY OPERACJI:

Kwota przelewu -17,00 PLN
Kwota obciążenia: -17,00 PLN
Tryb realizacji przelewu: PRZELEW INTERNET M/B
Tytułem: opłata skarbową od pełnomocnictw [REDAKTOWANE]

Data księgowania: 2026-03-10
Data waluty: 2026-03-10

Nr referencyjny operacji: 289263A603000610

Data i godzina wystawienia dokumentu: 2026-03-10 10:53

Potwierdzenie wygenerowane elektronicznie. Nie wymaga stempla i podpisu.

TelePekao/Infolinia
+48 519 222 222

E-mail
pekao24@pekao.com.pl

WPP
2026 -03- 1 1

11.03.2026
p.p.s. /

23

Pismo dotyczące aktu planowania przestrzennego

1. ORGAN, DO KTÓREGO JEST SKŁADANE PISMO

Nazwa: Prezydent Miasta Ciechanów

2. RODZAJ PISMA¹⁾

- 2.1. wniosek do projektu aktu
- 2.2. uwaga do konsultowanego projektu aktu²⁾
- 2.3. wniosek o zmianę aktu³⁾
- 2.4. wniosek o sporządzenie aktu³⁾

3. RODZAJ AKTU PLANOWANIA PRZESTRZENNEGO¹⁾

- 3.1. plan ogólny gminy
- 3.2. miejscowy plan zagospodarowania przestrzennego, w tym zintegrowany plan inwestycyjny lub miejscowy plan rewitalizacji
- 3.3. uchwała ustalająca zasady i warunki sytuowania obiektów małej architektury, tablic reklamowych i urządzeń reklamowych oraz ogrodzeń, ich gabaryty, standardy jakościowe oraz rodzaje materiałów budowlanych, z jakich mogą być wykonane
- 3.4. audyt krajobrazowy
- 3.5. plan zagospodarowania przestrzennego województwa

KANCELARIA OGÓLNA
Urzędu Miasta Ciechanów

2026 -03- 10

liczba załączników: 2

11.03.2026

4. DANE SKŁADAJĄCEGO PISMO⁴⁾

Nr tel. (nieobowiązkowo): -----

Adres skrytki ePUAP lub adres do doręczeń elektronicznych⁵⁾: -----

4.1. Czy składający pismo jest właścicielem lub użytkownikiem wieczystym nieruchomości objętej wnioskiem lub uwagą?

tak nie

5. ADRES DO KORESPONDENCJI SKŁADAJĄCEGO PISMO⁴⁾

(Nieobowiązkowo)

Kraj: ----- Województwo: -----

Powiat: ----- Gmina: -----

Ulica: ----- Nr domu: Nr lokalu: -----

Miejscowość: ----- Kod pocztowy: -----

6. DANE PEŁNOMOCNIKA⁴⁾



7. TREŚĆ PISMA

7.1. Treść⁶⁾ Wnioskodawca wnosi, aby dla przedmiotowej działki nr 92/7, Id działki - 140201_1.0050.92/7, Obręb: 0050, ustalony został dodatkowo obszar uzupełnienia zabudowy. Działka znajduje się w strefie o korzystnym położeniu inwestycyjnym, charakteryzującej się dogodnym dostępem komunikacyjnym oraz pełnym uzbrojeniem w infrastrukturę techniczną. W bezpośrednim sąsiedztwie przedmiotowej nieruchomości, w tym m.in. na działce ewidencyjnej nr 92/2 położonej naprzeciwko, ustalony został obszar uzupełnienia zabudowy mieszkaniowej, co potwierdza kontynuację istniejących kierunków zagospodarowania przestrzennego oraz urbanistyczny charakter otoczenia. Włączenie przedmiotowej działki do obszaru uzupełnienia zabudowy jest zatem zasadne z uwagi na potrzebę zapewnienia spójności przestrzennej, racjonalne wykorzystanie terenów już przekształconych oraz zwiększenie potencjału inwestycyjnego gminy. Utrzymywanie ograniczeń w zagospodarowaniu działki do czasu uchwalenia nowych miejscowych planów zagospodarowania przestrzennego byłoby nieuzasadnione ekonomicznie i pozostawałoby w sprzeczności z zasadą racjonalnego gospodarowania przestrzenią, określoną w art. 1 ust. 2 pkt 1 ustawy z dnia 27 marca 2003 r. o planowaniu i zagospodarowaniu przestrzennym. Realizacja planowanej inwestycji przyczyni się ponadto do zwiększenia wpływów z tytułu podatku od nieruchomości, stanowiąc trwałe źródło dochodów własnych gminy, co należy uznać za przejaw istotnego interesu publicznego w rozumieniu art. 1 ust. 2 pkt 7 powołanej ustawy

7.2. (Nieobowiązkowo) W przypadku wypełnienia, należy uzupełnić każdą z kolumn tabeli.

Szczegółowe informacje dotyczące treści pisma w odniesieniu do działek ewidencyjnych:

| Lp. | 7.2.1. Nazwa aktu planowania przestrzennego | 7.2.2. Identyfikator działki lub działek ewidencyjnych | 7.2.3. Czy teren objęty pismem obejmuje całość działki lub działek ewidencyjnych ⁷⁾ | 7.2.4. Treść ⁶⁾ |
|-----|---|--|--|--|
| 1 | Plan Ogólny..... | działki nr 92/7; Id działki - 140201_1.0050.92/7 | <input checked="" type="checkbox"/> tak <input type="checkbox"/> nie | Wnioskodawca wnosi, aby dla przedmiotowej działki nr 92/7, Id działki - 140201_1.0050.92/7, Obręb: 0050 ustalony został dodatkowo obszar uzupełnienia zabudowy |

7.3. (Nieobowiązkowo) W przypadku wypełnienia, należy uzupełnić każdą z kolumn tabeli.

Szczegółowe informacje dotyczące działek ewidencyjnych oraz niektórych parametrów – w przypadku.. zaznaczenia w pkt 2: wniosku do projektu aktu (pkt 2.1), uwagi do konsultowanego projektu aktu (pkt 2.2) lub wniosku o zmianę aktu (pkt 2.3) oraz w pkt 3: planu ogólnego gminy (pkt 3.1) lub miejscowego planu zagospodarowania przestrzennego, w tym zintegrowanego planu inwestycyjnego lub miejscowego planu rewitalizacji (pkt 3.2):

| Lp. | 7.3.1. Nazwa planu ogólnego gminy lub miejscowego planu zagospodarowania przestrzennego | 7.3.2. Identyfikator działki lub działek ewidencyjnych | 7.3.3. Czy teren objęty pismem obejmuje całość działki lub działek ewidencyjnych ⁷⁾ | 7.3.4. Nazwa lub nazwy klasy przeznaczenia terenu (albo symbol lub symbole klasy przeznaczenia terenu ⁸⁾ | 7.3.5. Maksymalny udział powierzchni zabudowy [%] | 7.3.6. Maksymalna wysokość zabudowy [m] | 7.3.7. Minimalny udział powierzchni biologicznie czynnej [%] |
|-----|---|--|--|---|---|---|--|
| 1 | | | <input type="checkbox"/> tak <input type="checkbox"/> nie | | | | |

8. OŚWIADCZENIE W SPRAWIE KORESPONDENCJI ELEKTRONICZNEJ

Wyrażam zgodę Nie wyrażam zgody

na doręczanie korespondencji w niniejszej sprawie za pomocą środków komunikacji elektronicznej w rozumieniu art. 2 pkt 5 ustawy z dnia 18 lipca 2002 r. o świadczeniu usług drogą elektroniczną (Dz. U. z 2020 r. poz. 344).

9. ZAŁĄCZNIKI

Pełnomocnictwo do reprezentowania składającego pismo lub pełnomocnictwo do doręczeń (zgodnie z ustawą z dnia 16 listopada 2006 r. o opłacie skarbowej (Dz. U. z 2023 r. poz. 2111)) – jeżeli składający pismo działa przez pełnomocnika.

- Potwierdzenie uiszczenia opłaty skarbowej od pełnomocnictwa – jeżeli obowiązek uiszczenia takiej opłaty wynika z ustawy z dnia 16 listopada 2006 r. o opłacie skarbowej.
- (Nieobowiązkowo). Określenie granic terenu w formie graficznej w przypadku wskazania terenu objętego pismem jako części działki ewidencyjnej lub działek ewidencyjnych.
- (Nieobowiązkowo). Inne załączniki – w przypadku zaznaczenia pola należy podać nazwy załączników.⁹⁾

10. PODPIS SKŁADAJĄCEGO PISMO (PEŁNOMOCNIKA) I DATA PODPISU

¹⁾ Można zaznaczyć więcej niż jedno pole. W ramach jednego pisma można wybrać tylko te akty, w przypadku których pismo będzie wysyłane do tego samego organu wskazanego w pkt 1. W przypadku gdy treść wniosku lub uwagi związana jest z dokumentem powiązany z aktem planowania przestrzennego (np. sporządzanej w toku procedowania aktu, w ramach strategicznej oceny oddziaływania na środowisko, prognozy oddziaływania na środowisko), należy w pkt 3 wybrać rodzaj aktu planowania przestrzennego, którego ten dokument dotyczy, po czym wprowadzić treść wniosku lub uwagi w pkt 7.1 lub 7.2.

²⁾ Nie dotyczy planu zagospodarowania przestrzennego województwa.

³⁾ Nie dotyczy planu zagospodarowania przestrzennego województwa i audytu krajobrazowego.

⁴⁾ W pkt 4 należy podać adres zamieszkania albo siedziby składającego pismo. W przypadku wypełnienia pkt 5 podaje się adres do korespondencji składającego pismo, jeżeli jest inny niż adres podany w pkt 4. W przypadku wypełnienia pkt 6 podaje się adres zamieszkania albo siedziby pełnomocnika. W przypadku większej liczby składających pismo lub pełnomocników dane kolejnych składających pismo lub pełnomocników dodaje się w formularzu albo zamieszcza na osobnych stronach i dołącza do formularza.

⁵⁾ Adres skrytki ePUAP lub adres do doręczeń elektronicznych wskazuje się w przypadku wyrażenia zgody na doręczanie korespondencji za pomocą środków komunikacji elektronicznej, z zastrzeżeniem przypadków, w których organ, zgodnie z przepisami ustawy z dnia 18 listopada 2020 r. o doręczeniach elektronicznych (Dz. U. z 2023 r. poz. 285, z późn. zm.), ma obowiązek doręczenia korespondencji na adres do doręczeń elektronicznych.

⁶⁾ Maksymalna liczba znaków w pkt 7.1. wynosi 1000, natomiast w przypadku pkt 7.2.4. wartość ta odnosi się do pojedynczego wiersza. W przypadku potrzeby dodatkowego uzasadnienia, które wykracza poza wskazany limit znaków, uzasadnienie zamieszcza się na osobnych stronach i dołącza do formularza. W przypadku większej liczby wierszy w pkt 7.2.4. kolejne wiersze dodaje się w formularzu albo zamieszcza na osobnych stronach i dołącza do formularza.

⁷⁾ W przypadku zaznaczenia pola „nie” (wskazania terenu objętego pismem jako części działki ewidencyjnej lub działek ewidencyjnych) można dodać załącznik z określeniem granic terenu w formie graficznej.

⁸⁾ Podaje się nazwę lub symbol klasy przeznaczenia terenu zgodnie ze standardami określonymi w przepisach wykonawczych wydanych na podstawie art. 16 ust. 2 ustawy z dnia 27 marca 2003 r. o planowaniu i zagospodarowaniu przestrzennym (Dz. U. z 2023 r. poz. 977, z późn. zm.).

⁹⁾ W przypadku dołączenia do pisma załączników zawierających dane osobowe, inne niż wymienione w pkt 4, 5 i 6, załączniki te należy zanonimizować, tj. ukryć dane osobowe.

Pełnomocnictwo

podpisani

udzielamy pełnomocnictwa radcy prawnemu

do reprezentowania nasz wspólnie jak i każdego z nas z osobna we wszystkich sprawach sądowych, egzekucyjnych i administracyjnych toczących się przed sądami, organami egzekucyjnymi oraz wszystkimi organami administracji publicznej, jak również osobami fizycznymi i prawnymi a także w sprawach, które zostaną wytoczone w przyszłości.

Pełnomocnik jest uprawniony do udzielania dalszych pełnomocnictw w granicach określonych niniejszym pełnomocnictwem.

10

Pismo dotyczące aktu planowania przestrzennego

1. ORGAN, DO KTÓREGO JEST SKŁADANE PISMO


Nazwa: Prezydent Miasta Ciechanów

2. RODZAJ PISMA¹⁾

- 2.1. wniosek do projektu aktu
- 2.2. uwaga do konsultowanego projektu aktu²⁾
- 2.3. wniosek o zmianę aktu³⁾
- 2.4. wniosek o sporządzenie aktu³⁾

3. RODZAJ AKTU PLANOWANIA PRZESTRZENNEGO¹⁾

- 3.1. plan ogólny gminy
- 3.2. miejscowy plan zagospodarowania przestrzennego, w tym zintegrowany plan inwestycyjny lub miejscowy plan rewitalizacji
- 3.3. uchwała ustalająca zasady i warunki sytuowania obiektów małej architektury, tablic reklamowych i urządzeń reklamowych oraz ogrodzeń, ich gabaryty, standardy jakościowe oraz rodzaje materiałów budowlanych, z jakich mogą być wykonane
- 3.4. audyt krajobrazowy
- 3.5. plan zagospodarowania przestrzennego województwa



4. DANE SKŁADAJĄCEGO PISMO⁴⁾

Adres skrytki ePUAP lub adres do doręczeń elektronicznych⁵⁾: -----

4.1. Czy składający pismo jest właścicielem lub użytkownikiem wieczystym nieruchomości objętej wnioskiem lub uwagą?

- tak
- nie

5. ADRES DO KORESPONDENCJI SKŁADAJĄCEGO PISMO⁴⁾

(Nieobowiązkowo)

Kraj: ----- Województwo: -----

Powiat: ----- Gmina: -----

Ulica: ----- Nr domu: Nr lokalu: -----

Miejscowość: ----- Kod pocztowy: -----

6. DANE PEŁNOMOCNIKA⁴⁾

7. TREŚĆ PISMA

7.1. Treść⁶⁾ Wnioskodawca wnosi, aby dla przedmiotowej działki nr 322/14 , Id działki - 140201_1.0060.322/14, Obręb: 0060 ustalony został dodatkowo obszar uzupełnienia zabudowy. Działka znajduje się w strefie o korzystnym położeniu inwestycyjnym, charakteryzującym się dobrym dostępem komunikacyjnym oraz uzbrojeniem w infrastrukturę techniczną. Włączenie jej do obszaru uzupełnienia zabudowy jest zasadne z uwagi na racjonalne wykorzystanie terenów już przekształconych oraz zwiększenie potencjału inwestycyjnego gminy. Utrzymywanie ograniczeń w zagospodarowaniu działki do czasu uchwalenia nowych planów miejscowych byłoby nieuzasadnione ekonomicznie. Realizacja inwestycji umożliwi ponadto generowanie stałych wpływów z tytułu podatku od nieruchomości, co stanowi istotny interes publiczny.

7.2. (Nieobowiązkowo) W przypadku wypełnienia, należy uzupełnić każdą z kolumn tabeli.

Szczegółowe informacje dotyczące treści pisma w odniesieniu do działek ewidencyjnych:

| Lp. | 7.2.1. Nazwa aktu planowania przestrzennego | 7.2.2. Identyfikator działki lub działek ewidencyjnych | 7.2.3. Czy teren objęty pismem obejmuje całość działki lub działek ewidencyjnych ⁷⁾ | 7.2.4. Treść ⁶⁾ |
|-----|---|---|--|---|
| 1 | Plan Ogólny..... | działki nr 322/14; Id działki - 140201_1.0060.322/14 | <input checked="" type="checkbox"/> tak <input type="checkbox"/> nie | Wnioskodawca wnosi, aby dla przedmiotowej działki nr 322/14 , Id działki - 140201_1.0060.322/14, Obręb: 0060 ustalony został dodatkowo obszar uzupełnienia zabudowy |

7.3. (Nieobowiązkowo) W przypadku wypełnienia, należy uzupełnić każdą z kolumn tabeli.

Szczegółowe informacje dotyczące działek ewidencyjnych oraz niektórych parametrów – w przypadku zaznaczenia w pkt 2: wniosku do projektu aktu (pkt 2.1), uwagi do konsultowanego projektu aktu (pkt 2.2) lub wniosku o zmianę aktu (pkt 2.3) oraz w pkt 3: planu ogólnego gminy (pkt 3.1) lub miejscowego planu zagospodarowania przestrzennego, w tym zintegrowanego planu inwestycyjnego lub miejscowego planu rewitalizacji (pkt 3.2):

| Lp. | 7.3.1. Nazwa planu ogólnego gminy lub miejscowego planu zagospodarowania przestrzennego | 7.3.2. Identyfikator działki lub działek ewidencyjnych | 7.3.3. Czy teren objęty pismem obejmuje całość działki lub działek ewidencyjnych ⁷⁾ | 7.3.4. Nazwa lub nazwy klasy przeznaczenia terenu (albo symbol lub symbole klasy przeznaczenia terenu) ⁸⁾ | 7.3.5. Maksymalny udział powierzchni zabudowy [%] | 7.3.6. Maksymalna wysokość zabudowy [m] | 7.3.7. Minimalny udział powierzchni biologicznie czynnej [%] |
|-----|---|--|--|--|---|---|--|
| 1 | | | <input type="checkbox"/> tak <input type="checkbox"/> nie | | | | |

8. OŚWIADCZENIE W SPRAWIE KORESPONDENCJI ELEKTRONICZNEJ

Wyrażam zgodę Nie wyrażam zgody

na doręczanie korespondencji w niniejszej sprawie za pomocą środków komunikacji elektronicznej w rozumieniu art. 2 pkt 5 ustawy z dnia 18 lipca 2002 r. o świadczeniu usług drogą elektroniczną (Dz. U. z 2020 r. poz. 344).

9. ZAŁĄCZNIKI

- Pełnomocnictwo do reprezentowania składającego pismo lub pełnomocnictwo do doręczeń (zgodnie z ustawą z dnia 16 listopada 2006 r. o opłacie skarbowej (Dz. U. z 2023 r. poz. 2111)) – jeżeli składający pismo działa przez pełnomocnika.
- Potwierdzenie uiszczenia opłaty skarbowej od pełnomocnictwa – jeżeli obowiązek uiszczenia takiej opłaty wynika z ustawy z dnia 16 listopada 2006 r. o opłacie skarbowej.
- (Nieobowiązkowo). Określenie granic terenu w formie graficznej w przypadku wskazania terenu objętego pismem jako części działki ewidencyjnej lub działek ewidencyjnych.
- (Nieobowiązkowo). Inne załączniki – w przypadku zaznaczenia pola należy podać nazwy załączników.⁹⁾
.....

10. PODPIS SKŁADAJĄCEGO PISMO (PEŁNOMOCNIKA) I DATA PODPISU

¹⁾ Można zaznaczyć więcej niż jedno pole. W ramach jednego pisma można wybrać tylko te akty, w przypadku których pismo będzie wysyłane do tego samego organu wskazanego w pkt 1. W przypadku gdy treść wniosku lub uwagi związana jest z dokumentem powiązany z aktem planowania przestrzennego (np. sporządzanej w toku procedowania aktu, w ramach strategicznej oceny oddziaływania na środowisko, prognozy oddziaływania na środowisko), należy w pkt 3 wybrać rodzaj aktu planowania przestrzennego, którego ten dokument dotyczy, po czym wprowadzić treść wniosku lub uwagi w pkt 7.1 lub 7.2.

²⁾ Nie dotyczy planu zagospodarowania przestrzennego województwa.

³⁾ Nie dotyczy planu zagospodarowania przestrzennego województwa i audytu krajobrazowego.

⁴⁾ W pkt 4 należy podać adres zamieszkania albo siedziby składającego pismo. W przypadku wypełnienia pkt 5 podaje się adres do korespondencji składającego pismo, jeżeli jest inny niż adres podany w pkt 4. W przypadku wypełnienia pkt 6 podaje się adres zamieszkania albo siedziby pełnomocnika. W przypadku większej liczby składających pismo lub pełnomocników dane kolejnych składających pismo lub pełnomocników dodaje się w formularzu albo zamieszcza na osobnych stronach i dołącza do formularza.

⁵⁾ Adres skrytki ePUAP lub adres do doręczeń elektronicznych wskazuje się w przypadku wyrażenia zgody na doręczanie korespondencji za pomocą środków komunikacji elektronicznej, z zastrzeżeniem przypadków, w których organ, zgodnie z przepisami ustawy z dnia 18 listopada 2020 r. o doręczeniach elektronicznych (Dz. U. z 2023 r. poz. 285, z późn. zm.), ma obowiązek doręczenia korespondencji na adres do doręczeń elektronicznych.

⁶⁾ Maksymalna liczba znaków w pkt 7.1. wynosi 1000, natomiast w przypadku pkt 7.2.4. wartość ta odnosi się do pojedynczego wiersza. W przypadku potrzeby dodatkowego uzasadnienia, które wykracza poza wskazany limit znaków, uzasadnienie zamieszcza się na osobnych stronach i dołącza do formularza. W przypadku większej liczby wierszy w pkt 7.2.4. kolejne wiersze dodaje się w formularzu albo zamieszcza na osobnych stronach i dołącza do formularza.

⁷⁾ W przypadku zaznaczenia pola „nie” (wskazania terenu objętego pismem jako części działki ewidencyjnej lub działek ewidencyjnych) można dodać załącznik z określeniem granic terenu w formie graficznej.

⁸⁾ Podaje się nazwę lub symbol klasy przeznaczenia terenu zgodnie ze standardami określonymi w przepisach wykonawczych wydanych na podstawie art. 16 ust. 2 ustawy z dnia 27 marca 2003 r. o planowaniu i zagospodarowaniu przestrzennym (Dz. U. z 2023 r. poz. 977, z późn. zm.).

⁹⁾ W przypadku dołączenia do pisma załączników zawierających dane osobowe, inne niż wymienione w pkt 4, 5 i 6, załączniki te należy zanonimizować, tj. ukryć dane osobowe.

Pełnomocnictwo

nr PESEL: () ek

omocnictwa radcy prawnemu

reprezentowania nasz wspólnie jak i każdego z nas z osobna we wszystkich sprawach sądowych, egzekucyjnych i administracyjnych toczących się przed sądami, organami egzekucyjnymi oraz wszystkimi organami administracji publicznej, jak również osobami fizycznymi i prawnymi a także w sprawach, które zostaną wytoczone w przyszłości.

Pełnomocnik jest uprawniony do udzielania dalszych pełnomocnictw w granicach określonych niniejszym pełnomocnictwem.

1
2
3
4
5
6
7
8
9
10

1

Pismo dotyczące aktu planowania przestrzennego

25

1. ORGAN, DO KTÓREGO JEST SKŁADANE PISMO

Nazwa: Prezydent Miasta Ciechanów

2. RODZAJ PISMA¹⁾

- 2.1. wniosek do projektu aktu
- 2.2. uwaga do konsultowanego projektu aktu²⁾
- 2.3. wniosek o zmianę aktu³⁾
- 2.4. wniosek o sporządzenie aktu³⁾

3. RODZAJ AKTU PLANOWANIA PRZESTRZENNEGO¹⁾

- 3.1. plan ogólny gminy
- 3.2. miejscowy plan zagospodarowania przestrzennego, w tym zintegrowany plan inwestycyjny lub miejscowy plan rewitalizacji
- 3.3. uchwała ustalająca zasady i warunki sytuowania obiektów małej architektury, tablic reklamowych i urządzeń reklamowych oraz ogrodzeń, ich gabaryty, standardy jakościowe oraz rodzaje materiałów budowlanych, z jakich mogą być wykonane
- 3.4. audyt krajobrazowy
- 3.5. plan zagospodarowania przestrzennego województwa

4. DANE SKŁADAJĄCEGO PISMO⁴⁾

W PŁYNE DO
KANCELARIA

tak nie

5. ADRES DO KORESPONDENCJI SKŁADAJĄCEGO PISMO⁴⁾

(Nieobowiązkowo)

Kraj: Województwo:
 Powiat: Gmina:
 Ulica: Nr domu: Nr lokalu:
 Miejscowość: Kod pocztowy:

6. DANE PEŁNOMOCNIKA⁴⁾

(Nieobowiązkowo)

pełnomocnik pełnomocnik do doręczeń

Imię i nazwisko:
 Kraj: Województwo:
 Powiat: Gmina:
 Ulica: Nr domu: Nr lokalu:
 Miejscowość: Kod pocztowy:
 E-mail (w przypadku gdy pełnomocnik posiada adres e-mail):
 Nr tel. (nieobowiązkowo):
 Adres skrytki ePUAP lub adres do doręczeń elektronicznych⁵⁾:



7. TREŚĆ PISMA

7.1. Treść⁶⁾ W związku z wyłożeniem do publicznego wglądu projektu miejscowego planu

zagospodarowania przestrzennego wnoszę uwagę dotyczącą działki nr 61/1 położonej w Ciechanowie. W projekcie planu przedmiotowa działka została podzielona na dwie strefy funkcjonalne: strefę wielofunkcyjną z zabudową mieszkaniową jednorodzinną (SJ), strefę otwartą.

Wnoszę o objęcie całej działki nr 61/1 strefą wielofunkcyjną z zabudową mieszkaniową jednorodzinną (SJ).

Uzasadnienie

Na części działki oznaczonej w projekcie planu jako strefa SJ znajduje się już istniejący budynek mieszkalny. Pozostała część działki, która w projekcie planu została przeznaczona jako strefa otwarta, stanowi obecnie teren zagospodarowany jako trawnik i funkcjonalnie stanowi jedną całość z zabudowaną częścią nieruchomości. Podział działki na dwie odmienne strefy planistyczne jest w praktyce nieuzasadniony, ponieważ nieruchomość stanowi jedną, spójną całość użytkową i przestrzenną. Wprowadzenie strefy otwartej na części działki ogranicza możliwość racjonalnego zagospodarowania nieruchomości oraz jej przyszłego wykorzystania zgodnie z charakterem zabudowy jednorodzinnej. Obecne przeznaczenie części działki jako strefy otwartej uniemożliwia realizację typowych dla zabudowy jednorodzinnej obiektów towarzyszących, takich jak np. garaż wolnostojący czy budynek gospodarczy, które są naturalnym elementem zagospodarowania działek o takim charakterze. Jednocześnie objęcie całej działki strefą SJ nie spowoduje negatywnego wpływu na środowisko ani na gospodarkę wodną, w szczególności w zakresie retencji wód opadowych. Nie jest planowane utwardzenie całej powierzchni działki poprzez jej pokrycie kostką brukową lub inną nawierzchnią nieprzepuszczalną. Znaczna część terenu nadal pozostanie powierzchnią biologicznie czynną, co pozwoli zachować dotychczasowe warunki retencji. Objęcie całej działki nr 61/1 strefą SJ pozwoli na zachowanie spójności funkcjonalnej nieruchomości oraz będzie zgodne z jej obecnym sposobem użytkowania i charakterem otaczającej zabudowy jednorodzinnej. Proponowana zmiana nie wpłynie negatywnie na ład przestrzenny, a jednocześnie umożliwi racjonalne i właściwe zagospodarowanie terenu.

W związku z powyższym wnoszę o uwzględnienie niniejszej uwagi i objęcie całej działki nr 61/1 strefą wielofunkcyjną z zabudową mieszkaniową jednorodzinną (SJ).

7.2. (Nieobowiązkowo) W przypadku wypełnienia, należy uzupełnić każdą z kolumn tabeli.

Szczegółowe informacje dotyczące treści pisma w odniesieniu do działek ewidencyjnych:

| Lp. | 7.2.1. Nazwa aktu planowania przestrzennego | 7.2.2. Identyfikator działki lub działek ewidencyjnych | 7.2.3. Czy teren objęty pismem obejmuje całość działki lub działek ewidencyjnych ⁷⁾ | 7.2.4. Treść ⁶⁾ |
|-----|---|--|--|----------------------------|
| 1 | | | <input type="checkbox"/> tak <input type="checkbox"/> nie | |

7.3. (Nieobowiązkowo) W przypadku wypełnienia, należy uzupełnić każdą z kolumn tabeli.

Szczegółowe informacje dotyczące działek ewidencyjnych oraz niektórych parametrów – w przypadku zaznaczenia w pkt 2: wniosku do projektu aktu (pkt 2.1), uwagi do konsultowanego projektu aktu (pkt 2.2) lub wniosku o zmianę aktu (pkt 2.3) oraz w pkt 3: planu ogólnego gminy (pkt 3.1) lub miejscowego planu zagospodarowania przestrzennego, w tym zintegrowanego planu inwestycyjnego lub miejscowego planu rewitalizacji (pkt 3.2):

| Lp. | 7.3.1. Nazwa planu ogólnego gminy lub miejscowego planu zagospodarowania przestrzennego | 7.3.2. Identyfikator działki lub działek ewidencyjnych | 7.3.3. Czy teren objęty pismem obejmuje całość działki lub działek ewidencyjnych ⁷⁾ | 7.3.4. Nazwa lub nazwy klasy przeznaczenia terenu (albo symbol lub symbole klasy przeznaczenia terenu) ⁸⁾ | 7.3.5. Maksymalny udział powierzchni zabudowy [%] | 7.3.6. Maksymalna wysokość zabudowy [m] | 7.3.7. Minimalny udział powierzchni biologicznie czynnej [%] |
|-----|---|--|--|--|---|---|--|
| 1 | | | <input type="checkbox"/> tak <input type="checkbox"/> nie | | | | |

8. OŚWIADCZENIE W SPRAWIE KORESPONDENCJI ELEKTRONICZNEJ

Wyrażam zgodę Nie wyrażam zgody

na doręczanie korespondencji w niniejszej sprawie za pomocą środków komunikacji elektronicznej w rozumieniu art. 2 pkt 5 ustawy z dnia 18 lipca 2002 r. o świadczeniu usług drogą elektroniczną (Dz. U. z 2020 r. poz. 344).

9. ZAŁĄCZNIKI

- Pełnomocnictwo do reprezentowania składającego pismo lub pełnomocnictwo do doręczeń (zgodnie z ustawą z dnia 16 listopada 2006 r. o opłacie skarbowej (Dz. U. z 2023 r. poz. 2111)) – jeżeli składający pismo działa przez pełnomocnika.
- Potwierdzenie uiszczenia opłaty skarbowej od pełnomocnictwa – jeżeli obowiązek uiszczenia takiej opłaty wynika z ustawy z dnia 16 listopada 2006 r. o opłacie skarbowej.
- (Nieobowiązkowo). Określenie granic terenu w formie graficznej w przypadku wskazania terenu objętego pismem jako części działki ewidencyjnej lub działek ewidencyjnych.
- (Nieobowiązkowo). Inne załączniki – w przypadku zaznaczenia pola należy podać nazwy załączników.⁹⁾

10. PODPIS SKŁADAJĄCEGO PISMO (PEŁNOMOCNIKA) I DATA PODPISU

Podpis powinien być czytelny. Podpis i datę podpisu umieszcza się w przypadku składania pisma w postaci papierowej.

¹⁾ Można zaznaczyć więcej niż jedno pole. W ramach jednego pisma można wybrać tylko te akty, w przypadku których pismo będzie wysyłane do tego samego organu wskazanego w pkt 1. W przypadku gdy treść wniosku lub uwagi związana jest z dokumentem powiązany z aktem planowania przestrzennego (np. sporządzanej w toku procedowania aktu, w ramach strategicznej oceny oddziaływania na środowisko, prognozy oddziaływania na środowisko), należy w pkt 3 wybrać rodzaj aktu planowania przestrzennego, którego ten dokument dotyczy, po czym wprowadzić treść wniosku lub uwagi w pkt 7.1 lub 7.2.

²⁾ Nie dotyczy planu zagospodarowania przestrzennego województwa.

³⁾ Nie dotyczy planu zagospodarowania przestrzennego województwa i audytu krajobrazowego.

⁴⁾ W pkt 4 należy podać adres zamieszkania albo siedziby składającego pismo. W przypadku wypełnienia pkt 5 podaje się adres do korespondencji składającego pismo, jeżeli jest inny niż adres podany w pkt 4. W przypadku wypełnienia pkt 6 podaje się adres zamieszkania albo siedziby pełnomocnika. W przypadku większej liczby składających pismo lub pełnomocników dane kolejnych składających pismo lub pełnomocników dodaje się w formularzu albo zamieszcza na osobnych stronach i dołącza do formularza.

⁵⁾ Adres skrytki ePUAP lub adres do doręczeń elektronicznych wskazuje się w przypadku wyrażenia zgody na doręczanie korespondencji za pomocą środków komunikacji elektronicznej, z zastrzeżeniem przypadków, w których organ, zgodnie z przepisami ustawy z dnia 18 listopada 2020 r. o doręczeniach elektronicznych (Dz. U. z 2023 r. poz. 285, z późn. zm.), ma obowiązek doręczenia korespondencji na adres do doręczeń elektronicznych.

⁶⁾ Maksymalna liczba znaków w pkt 7.1. wynosi 1000, natomiast w przypadku pkt 7.2.4. wartość ta odnosi się do pojedynczego wiersza. W przypadku potrzeby dodatkowego uzasadnienia, które wykracza poza wskazany limit znaków, uzasadnienie zamieszcza się na osobnych stronach i dołącza do formularza. W przypadku większej liczby wierszy w pkt 7.2.4. kolejne wiersze dodaje się w formularzu albo zamieszcza na osobnych stronach i dołącza do formularza.

⁷⁾ W przypadku zaznaczenia pola „nie” (wskazania terenu objętego pismem jako części działki ewidencyjnej lub działek ewidencyjnych) można dodać załącznik z określeniem granic terenu w formie graficznej.

⁸⁾ Podaje się nazwę lub symbol klasy przeznaczenia terenu zgodnie ze standardami określonymi w przepisach wykonawczych wydanych na podstawie art. 16 ust. 2 ustawy z dnia 27 marca 2003 r. o planowaniu i zagospodarowaniu przestrzennym (Dz. U. z 2023 r. poz. 977, z późn. zm.).

⁹⁾ W przypadku dołączenia do pisma załączników zawierających dane osobowe, inne niż wymienione w pkt 4, 5 i 6, załączniki te należy zanonimizować, tj. ukryć dane osobowe.

KLAUZULA INFORMACYJNA

dotycząca przetwarzania danych osobowych w związku z procedurą sporządzenia aktu planowania przestrzennego

Zgodnie z art. 13 ust. 1 i ust. 2 ogólnego rozporządzenia o ochronie danych osobowych z dnia 27 kwietnia 2016 r., informujemy Panią/Pana o sposobie i celu, w jakim przetwarzamy Pani/Pana dane osobowe, a także o przysługujących Pani/Panu prawach, wynikających z regulacji o ochronie danych osobowych:

1. **Administratorem** Pani/Pana danych osobowych przetwarzanych w Urzędzie Miasta Ciechanów jest Prezydent Miasta Ciechanów, działający w imieniu Gminy Miejskiej Ciechanów (dane adresowe: 06-400 Ciechanów, Plac Jana Pawła II 6).
2. Kontakt z **Inspektorem Ochrony Danych Osobowych** możliwy jest za pośrednictwem poczty elektronicznej, adres e-mail: iod@umciechanow.pl lub pisemnie na adres Administratora danych.
3. Administrator przetwarza Pani/Pana dane osobowe na podstawie obowiązujących przepisów prawa, zawartych umów oraz na podstawie udzielonej zgody.
4. Pani/Pana dane osobowe przetwarzane będą w celu wypełnienia obowiązków ustawowych ciążących na Administratorze (art. 6 ust. 1 lit c RODO), jakimi są w tym przypadku obowiązki określone w art. 13i i art. 17 ustawy z dnia 27 marca 2003 roku o planowaniu zagospodarowaniu przestrzennym (t.j. Dz. U. z 2023 r, poz. 977 ze zm.).
5. W związku z przetwarzaniem danych w celach, o których mowa w pkt 4 odbiorcami Pani/Pana danych osobowych mogą być organy władzy publicznej oraz podmioty wykonujące zadania publiczne lub działające na zlecenie organów władzy publicznej, w zakresie i w celach, które wynikają z przepisów powszechnie obowiązującego prawa oraz inne podmioty, które na podstawie stosownych umów podpisanych z Gminą Miejską Ciechanów przetwarzają dane osobowe, dla których Administratorem jest Prezydent Miasta Ciechanów.
6. Pani/Pana dane osobowe będą przechowywane przez okres wynikający z zasad określonych w Rozporządzeniu z dnia 18 stycznia 2011 roku w sprawie instrukcji kancelaryjnej, jednolitych rzeczowych wykazów akt oraz instrukcji w sprawie organizacji i zakresu działania archiwów zakładowych.
7. W związku z przetwarzaniem Pani/Pana danych osobowych, w określonych przypadkach przysługuje Pani/Panu prawo do dostępu do danych osobowych, ich sprostowania, usunięcia lub ograniczenia przetwarzania, wniesienia sprzeciwu wobec przetwarzania, a także prawo do przenoszenia danych.
8. Podanie przez Panią/Pana danych osobowych jest obowiązkowe, w sytuacji, gdy przesłankę przetwarzania danych osobowych stanowi przepis prawa lub zawarta między stronami umowa, a w pozostałym zakresie przetwarzanie Pani/Pana danych osobowych odbywa się na podstawie Pani/Pana dobrowolnej zgody.
9. W przypadku powzięcia informacji o niezgodnym z prawem przetwarzaniu przez Administratora Pani/Pana danych osobowych, przysługuje Pani/Panu prawo wniesienia skargi do organu nadzorczego właściwego w sprawach ochrony danych osobowych. (Prezesa Urzędu Ochrony Danych Osobowych).
10. Pani/Pana dane nie trafiają do państwa trzeciego lub organizacji międzynarodowej oraz nie będą przetwarzane w sposób zautomatyzowany i nie będą profilowane.
11. Szczegółowe informacje na temat ochrony Pani/Pana danych osobowych, a także przysługujących z tego tytułu praw, znajdzie Pani/Pan na stronie internetowej Urzędu Miasta Ciechanów w zakładce Ochrona Danych Osobowych ([www.umciechanow.pl/samorzad/Ochrona Danych Osobowych](http://www.umciechanow.pl/samorzad/Ochrona%20Danych%20Osobowych)).



WPP
2026-03-14
11.03.2026
P.P.S.
26

Pismo dotyczące aktu planowania przestrzennego

1. ORGAN, DO KTÓREGO JEST SKŁADANE PISMO


Nazwa: Prezydent Miasta Ciechanów

2. RODZAJ PISMA¹⁾

- 2.1. wniosek do projektu aktu
- 2.2. uwaga do konsultowanego projektu aktu²⁾
- 2.3. wniosek o zmianę aktu³⁾
- 2.4. wniosek o sporządzenie aktu³⁾

3. RODZAJ AKTU PLANOWANIA PRZESTRZENNEGO¹⁾

- 3.1. plan ogólny gminy
- 3.2. miejscowy plan zagospodarowania przestrzennego, w tym zintegrowany plan inwestycyjny lub miejscowy plan rewitalizacji
- 3.3. uchwała ustalająca zasady i warunki sytuowania obiektów małej architektury, tablic reklamowych i urządzeń reklamowych oraz ogrodzeń, ich gabaryty, standardy jakościowe oraz rodzaje materiałów budowlanych, z jakich mogą być wykonane
- 3.4. audyt krajobrazowy
- 3.5. plan zagospodarowania przestrzennego województwa



4. DANE SKŁADAJĄCEGO PISMO⁴⁾

tak nie

5. ADRES DO KORESPONDENCJI SKŁADAJĄCEGO PISMO⁴⁾



6. DANE PEŁNOMOCNIKA⁴⁾

(Nieobowiązkowo)

- pełnomocnik pełnomocnik do doręczeń

Imię i nazwisko:

Kraj: Województwo:

Powiat: Gmina:

Ulica: Nr domu: Nr lokalu:

Miejscowość: Kod pocztowy:

E-mail (w przypadku gdy pełnomocnik posiada adres e-mail):

Nr tel. (nieobowiązkowo):

Adres skrytki ePUAP lub adres do doręczeń elektronicznych⁵⁾:

7. TREŚĆ PISMA

7.1. Treść⁶⁾ W związku z wyłożeniem do publicznego wglądu projektu miejscowego planu zagospodarowania

przestrzennego wnoszę uwagę do projektu miejscowego planu zagospodarowania przestrzennego dotycząca działek nr 47, 48 oraz 49 położonych w Ciechanowie.

Wnoszę o wyznaczenie przebiegu strefy wielofunkcyjnej z zabudową mieszkaniową jednorodzinną (SJ) w sposób odpowiadający istniejącej linii zabudowy oraz charakterowi zagospodarowania na sąsiednich działkach, na których znajduje się już zabudowa mieszkaniowa jednorodzinna.

Uzasadnienie

W bezpośrednim otoczeniu wskazanych działek występuje istniejąca zabudowa mieszkaniowa jednorodzinna, która kształtuje charakter przestrzenny tej części miasta. Obecny sposób wyznaczenia stref w projekcie planu nie w pełni uwzględnia faktyczny sposób zagospodarowania terenów sąsiednich. Wyznaczenie strefy wielofunkcyjnej z zabudową mieszkaniową jednorodzinną (SJ) w oparciu o rzeczywistą linię istniejącej zabudowy na działkach sąsiednich pozwoli na zachowanie spójności urbanistycznej oraz kontynuację już ukształtowanej funkcji mieszkaniowej w tej części miasta. Takie rozwiązanie jest zgodne z zasadą kontynuacji funkcji i charakteru zabudowy, która stanowi jedną z podstawowych zasad kształtowania ładu przestrzennego w planowaniu miejscowym. Dostosowanie przebiegu strefy do istniejącego zagospodarowania pozwoli uniknąć powstawania nieuzasadnionych barier planistycznych oraz umożliwi racjonalne wykorzystanie terenów położonych pomiędzy już istniejącą zabudową. Dodatkowo rozszerzenie możliwości realizacji zabudowy mieszkaniowej jednorodzinnej w tym obszarze może pozytywnie wpłynąć na rozwój miasta, zwiększając dostępność terenów pod budownictwo mieszkaniowe oraz sprzyjając osiedlaniu się nowych mieszkańców, w szczególności młodych rodzin poszukujących możliwości budowy domu w granicach miasta. Proponowana zmiana nie wpłynie negatywnie na ład przestrzenny, a wręcz przeciwnie – pozwoli na jego wzmocnienie poprzez dostosowanie zapisów planu do rzeczywistego sposobu zagospodarowania oraz charakteru zabudowy występującej w otoczeniu.

W związku z powyższym wnoszę o uwzględnienie niniejszej uwagi i odpowiednie skorygowanie przebiegu strefy wielofunkcyjnej z zabudową mieszkaniową jednorodzinną (SJ) dla działek nr 47, 48 oraz 49.

7.2. (Nieobowiązkowo) W przypadku wypełnienia, należy uzupełnić każdą z kolumn tabeli.

Szczegółowe informacje dotyczące treści pisma w odniesieniu do działek ewidencyjnych:

| Lp. | 7.2.1. Nazwa aktu planowania przestrzennego | 7.2.2. Identyfikator działki lub działek ewidencyjnych | 7.2.3. Czy teren objęty pismem obejmuje całość działki lub działek ewidencyjnych ⁷⁾ | 7.2.4. Treść ⁶⁾ |
|-----|---|--|--|----------------------------|
| 1 | | | <input type="checkbox"/> tak <input type="checkbox"/> nie | |

7.3. (Nieobowiązkowo) W przypadku wypełnienia, należy uzupełnić każdą z kolumn tabeli.

Szczegółowe informacje dotyczące działek ewidencyjnych oraz niektórych parametrów – w przypadku zaznaczenia w pkt 2: wniosku do projektu aktu (pkt 2.1), uwagi do konsultowanego projektu aktu (pkt 2.2) lub wniosku o zmianę aktu (pkt 2.3) oraz w pkt 3: planu ogólnego gminy (pkt 3.1) lub miejscowego planu zagospodarowania przestrzennego, w tym zintegrowanego planu inwestycyjnego lub miejscowego planu rewitalizacji (pkt 3.2):

| Lp. | 7.3.1. Nazwa planu ogólnego gminy lub miejscowego planu zagospodarowania przestrzennego | 7.3.2. Identyfikator działki lub działek ewidencyjnych | 7.3.3. Czy teren objęty pismem obejmuje całość działki lub działek ewidencyjnych ⁷⁾ | 7.3.4. Nazwa lub nazwy klasy przeznaczenia terenu (albo symbol lub symbole klasy przeznaczenia terenu) ⁸⁾ | 7.3.5. Maksymalny udział powierzchni zabudowy [%] | 7.3.6. Maksymalna wysokość zabudowy [m] | 7.3.7. Minimalny udział powierzchni biologicznie czynnej [%] |
|-----|---|--|--|--|---|---|--|
| 1 | | | <input type="checkbox"/> tak <input type="checkbox"/> nie | | | | |

8. OŚWIADCZENIE W SPRAWIE KORESPONDENCJI ELEKTRONICZNEJ

Wyrażam zgodę Nie wyrażam zgody

na doręczanie korespondencji w niniejszej sprawie za pomocą środków komunikacji elektronicznej w rozumieniu art. 2 pkt 5 ustawy z dnia 18 lipca 2002 r. o świadczeniu usług drogą elektroniczną (Dz. U. z 2020 r. poz. 344).

9. ZAŁĄCZNIKI

- Pełnomocnictwo do reprezentowania składającego pismo lub pełnomocnictwo do doręczeń (zgodnie z ustawą z dnia 16 listopada 2006 r. o opłacie skarbowej (Dz. U. z 2023 r. poz. 2111)) – jeżeli składający pismo działa przez pełnomocnika.
- Potwierdzenie uiszczenia opłaty skarbowej od pełnomocnictwa – jeżeli obowiązek uiszczenia takiej opłaty wynika z ustawy z dnia 16 listopada 2006 r. o opłacie skarbowej.
- (Nieobowiązkowo). Określenie granic terenu w formie graficznej w przypadku wskazania terenu objętego pismem jako części działki ewidencyjnej lub działek ewidencyjnych.
- (Nieobowiązkowo). Inne załączniki – w przypadku zaznaczenia pola należy podać nazwy załączników.⁹⁾

10. PODPIS SKŁADAJĄCEGO PISMO (PEŁNOMOCNIKA) I DATA PODPIŚU

¹⁾ Można zaznaczyć więcej niż jedno pole. W ramach jednego pisma można wybrać tylko te akty, w przypadku których pismo będzie wysyłane do tego samego organu wskazanego w pkt 1. W przypadku gdy treść wniosku lub uwagi związana jest z dokumentem powiązany z aktem planowania przestrzennego (np. sporządzanej w toku procedowania aktu, w ramach strategicznej oceny oddziaływania na środowisko, prognozy oddziaływania na środowisko), należy w pkt 3 wybrać rodzaj aktu planowania przestrzennego, którego ten dokument dotyczy, po czym wprowadzić treść wniosku lub uwagi w pkt 7.1 lub 7.2.

²⁾ Nie dotyczy planu zagospodarowania przestrzennego województwa.

³⁾ Nie dotyczy planu zagospodarowania przestrzennego województwa i audytu krajobrazowego.

⁴⁾ W pkt 4 należy podać adres zamieszkania albo siedziby składającego pismo. W przypadku wypełnienia pkt 5 podaje się adres do korespondencji składającego pismo, jeżeli jest inny niż adres podany w pkt 4. W przypadku wypełnienia pkt 6 podaje się adres zamieszkania albo siedziby pełnomocnika. W przypadku większej liczby składających pismo lub pełnomocników dane kolejnych składających pismo lub pełnomocników dodaje się w formularzu albo zamieszcza na osobnych stronach i dołącza do formularza.

⁵⁾ Adres skrytki ePUAP lub adres do doręczeń elektronicznych wskazuje się w przypadku wyrażenia zgody na doręczanie korespondencji za pomocą środków komunikacji elektronicznej, z zastrzeżeniem przypadków, w których organ, zgodnie z przepisami ustawy z dnia 18 listopada 2020 r. o doręczeniach elektronicznych (Dz. U. z 2023 r. poz. 285, z późn. zm.), ma obowiązek doręczenia korespondencji na adres do doręczeń elektronicznych.

⁶⁾ Maksymalna liczba znaków w pkt 7.1. wynosi 1000, natomiast w przypadku pkt 7.2.4. wartość ta odnosi się do pojedynczego wiersza. W przypadku potrzeby dodatkowego uzasadnienia, które wykracza poza wskazany limit znaków, uzasadnienie zamieszcza się na osobnych stronach i dołącza do formularza. W przypadku większej liczby wierszy w pkt 7.2.4. kolejne wiersze dodaje się w formularzu albo zamieszcza na osobnych stronach i dołącza do formularza.

⁷⁾ W przypadku zaznaczenia pola „nie” (wskazania terenu objętego pismem jako części działki ewidencyjnej lub działek ewidencyjnych) można dodać załącznik z określeniem granic terenu w formie graficznej.

⁸⁾ Podaje się nazwę lub symbol klasy przeznaczenia terenu zgodnie ze standardami określonymi w przepisach wykonawczych wydanych na podstawie art. 16 ust. 2 ustawy z dnia 27 marca 2003 r. o planowaniu i zagospodarowaniu przestrzennym (Dz. U. z 2023 r. poz. 977, z późn. zm.).

⁹⁾ W przypadku dołączenia do pisma załączników zawierających dane osobowe, inne niż wymienione w pkt 4, 5 i 6, załączniki te należy zanonimizować, tj. ukryć dane osobowe.

KLAUZULA INFORMACYJNA

dotycząca przetwarzania danych osobowych w związku z procedurą sporządzenia aktu planowania przestrzennego

Zgodnie z art. 13 ust. 1 i ust. 2 ogólnego rozporządzenia o ochronie danych osobowych z dnia 27 kwietnia 2016 r., informujemy Panią/Pana o sposobie i celu, w jakim przetwarzamy Pani/Pana dane osobowe, a także o przysługujących Pani/Panu prawach, wynikających z regulacji o ochronie danych osobowych:

1. Administratorem Pani/Pana danych osobowych przetwarzanych w Urzędzie Miasta Ciechanów jest Prezydent Miasta Ciechanów, działający w imieniu Gminy Miejskiej Ciechanów (dane adresowe: 06-400 Ciechanów, Plac Jana Pawła II 6).
2. Kontakt z Inspektorem Ochrony Danych Osobowych możliwy jest za pośrednictwem poczty elektronicznej, adres e-mail: iod@umciechanow.pl lub pisemnie na adres Administratora danych.
3. Administrator przetwarza Pani/Pana dane osobowe na podstawie obowiązujących przepisów prawa, zawartych umów oraz na podstawie udzielonej zgody.

-
4. Pani/Pana dane osobowe przetwarzane będą w celu wypełnienia obowiązków ustawowych ciążących na Administratorze (art. 6 ust. 1 lit c RODO), jakimi są w tym przypadku obowiązki określone w art. 13i i art. 17 ustawy z dnia 27 marca 2003 roku o planowaniu zagospodarowaniu przestrzennym (t.j. Dz. U. z 2023 r, poz. 977 ze zm.).
 5. W związku z przetwarzaniem danych w celach, o których mowa w pkt 4 odbiorcami Pani/Pana danych osobowych mogą być organy władzy publicznej oraz podmioty wykonujące zadania publiczne lub działające na zlecenie organów władzy publicznej, w zakresie i w celach, które wynikają z przepisów powszechnie obowiązującego prawa oraz inne podmioty, które na podstawie stosownych umów podpisanych z Gminą Miejską Ciechanów przetwarzają dane osobowe, dla których Administratorem jest Prezydent Miasta Ciechanów.
 6. Pani/Pana dane osobowe będą przechowywane przez okres wynikający z zasad określonych w Rozporządzeniu z dnia 18 stycznia 2011 roku w sprawie instrukcji kancelaryjnej, jednolitych rzeczowych wykazów akt oraz instrukcji w sprawie organizacji i zakresu działania archiwów zakładowych.
 7. W związku z przetwarzaniem Pani/Pana danych osobowych, w określonych przypadkach przysługuje Pani/Panu prawo do dostępu do danych osobowych, ich sprostowania, usunięcia lub ograniczenia przetwarzania, wniesienia sprzeciwu wobec przetwarzania, a także prawo do przenoszenia danych.
 8. Podanie przez Panią/Pana danych osobowych jest obowiązkowe, w sytuacji, gdy przesłankę przetwarzania danych osobowych stanowi przepis prawa lub zawarta między stronami umowa, a w pozostałym zakresie przetwarzanie Pani/Pana danych osobowych odbywa się na podstawie Pani/Pana dobrowolnej zgody.
 9. W przypadku powzięcia informacji o niezgodnym z prawem przetwarzaniu przez Administratora Pani/Pana danych osobowych, przysługuje Pani/Panu prawo wniesienia skargi do organu nadzorczego właściwego w sprawach ochrony danych osobowych. (Prezesa Urzędu Ochrony Danych Osobowych).
 10. Pani/Pana dane nie trafią do państwa trzeciego lub organizacji międzynarodowej oraz nie będą przetwarzane w sposób zautomatyzowany i nie będą profilowane.
 11. Szczegółowe informacje na temat ochrony Pani/Pana danych osobowych, a także przysługujących z tego tytułu praw, znajdzie Pani/Pan na stronie internetowej Urzędu Miasta Ciechanów w zakładce Ochrona Danych Osobowych ([www.umciechanow.pl/samorzad/Ochrona Danych Osobowych](http://www.umciechanow.pl/samorzad/Ochrona_Danych_Osobowych)).

WPD 11.07.2026
2026-03-11 1
P.D.S.

Pismo dotyczące aktu planowania przestrzennego

27

1. ORGAN, DO KTÓREGO JEST SKŁADANE PISMO

Nazwa: Prezydent Miasta Ciechanów

2. RODZAJ PISMA¹⁾

- 2.1. wniosek do projektu aktu
- 2.2. uwaga do konsultowanego projektu aktu²⁾
- 2.3. wniosek o zmianę aktu³⁾
- 2.4. wniosek o sporządzenie aktu³⁾

3. RODZAJ AKTU PLANOWANIA PRZESTRZENNEGO¹⁾

- 3.1. plan ogólny gminy
- 3.2. miejscowy plan zagospodarowania przestrzennego, w tym zintegrowany plan inwestycyjny lub miejscowy plan rewitalizacji
- 3.3. uchwała ustalająca zasady i warunki sytuowania obiektów małej architektury, tablic reklamowych i urządzeń reklamowych oraz ogrodzeń, ich gabaryty, standardy jakościowe oraz rodzaje materiałów budowlanych, z jakich mogą być wykonane
- 3.4. audyt krajobrazowy
- 3.5. plan zagospodarowania przestrzennego województwa

4. DANE SKŁADAJĄCEGO PISMO⁴⁾

W P L Y N N E O
KANCELARIA OGOLNA
Urzedu Miasta Ciechanow

tak nie

5. ADRES DO KORESPONDENCJI SKŁADAJĄCEGO PISMO⁴⁾

(Nieobowiązkowo)
Kraj: Województwo:
Powiat: Gmina:
Ulica: Nr domu: Nr lokalu:
Miejscowość: Kod pocztowy:

6. DANE PEŁNOMOCNIKA⁴⁾

(Nieobowiązkowo)
 pełnomocnik pełnomocnik do doręczeń
Imię i nazwisko:
Kraj: Województwo:
Powiat: Gmina:
Ulica: Nr domu: Nr lokalu:
Miejscowość: Kod pocztowy:
E-mail (w przypadku gdy pełnomocnik posiada adres e-mail):
Nr tel. (nieobowiązkowo):
Adres skrytki ePUAP lub adres do doręczeń elektronicznych⁵⁾:

2026-03-10 11:06:05
PP/1037757



7. TREŚĆ PISMA

7.1. Treść⁶⁾ W związku z wyłożeniem do publicznego wglądu projektu miejscowego planu zagospodarowania

przestrzennego wnoszę uwagę do projektu miejscowego planu zagospodarowania przestrzennego dotycząca działek nr 61/2, 60, 59, 58 oraz 44 położonych w Ciechanowie.

Wnoszę o przesunięcie granicy strefy wielofunkcyjnej z zabudową mieszkaniową jednorodzinną (SJ) w taki sposób, aby jej przebieg był zgodny z granicą działki nr 61/1 lub działki nr 62/3, zamiast obecnie projektowanego przebiegu oraz w przypadku działki nr 44 o wyznaczenie przebiegu strefy wielofunkcyjnej z zabudową mieszkaniową jednorodzinną (SJ) w sposób odpowiadający istniejącej linii zabudowy oraz charakterowi zagospodarowania na sąsiednich działkach, na których występuje już zabudowa mieszkaniowa jednorodzinna.

Uzasadnienie

W obecnym projekcie planu granica pomiędzy strefą wielofunkcyjną z zabudową mieszkaniową jednorodzinną (SJ) a strefą otwartą przebiega w sposób, który nie jest powiązany z istniejącym podziałem nieruchomości. Linia ta przecina układ działek, co utrudnia ich racjonalne zagospodarowanie oraz wprowadza niepotrzebne ograniczenia w sposobie wykorzystania terenu. Przesunięcie granicy strefy SJ tak, aby pokrywała się ona z granicami działki nr 61/1 lub 62/3, pozwoliłoby na bardziej logiczne i czytelne ukształtowanie struktury planistycznej, zgodne z istniejącym podziałem geodezyjnym i własnościowym nieruchomości. Takie rozwiązanie jest powszechnie stosowane w planowaniu przestrzennym, ponieważ umożliwia racjonalne gospodarowanie działkami oraz zapewnia większą przejrzystość zapisów planu miejscowego. Obecny przebieg granicy stref powoduje, że część działek nr 61/2, 60, 59 oraz 58 znajduje się w różnych przeznaczeniach planistycznych, co może prowadzić do ograniczeń inwestycyjnych oraz utrudniać zagospodarowanie tych nieruchomości w sposób spójny z charakterem zabudowy jednorodzinnej występującej w tej części miasta. W bezpośrednim otoczeniu działki nr 44 występuje istniejąca zabudowa mieszkaniowa jednorodzinna, która kształtuje charakter przestrzenny tej części miasta. Obecny sposób wyznaczenia stref funkcjonalnych w projekcie planu nie w pełni odzwierciedla rzeczywisty sposób zagospodarowania terenów sąsiednich. Dostosowanie przebiegu strefy wielofunkcyjnej z zabudową mieszkaniową jednorodzinną (SJ) do rzeczywistej linii istniejącej zabudowy w otoczeniu pozwoli na zachowanie spójności urbanistycznej oraz kontynuację funkcji mieszkaniowej, która jest już dominująca w tej części miasta. Proponowane zmiany strefy umożliwią zwiększenie potencjału zabudowy mieszkaniowej jednorodzinnej, co może mieć pozytywny wpływ na rozwój miasta. Rozszerzenie możliwości lokalizacji zabudowy jednorodzinnej sprzyja bowiem tworzeniu nowych miejsc zamieszkania oraz zwiększa atrakcyjność osiedlania się w obrębie miasta. Może to mieć również pozytywny wpływ na proces osiedlania się młodych mieszkańców, którzy coraz częściej poszukują możliwości budowy domu jednorodzinnego w granicach miasta, z dostępem do jego infrastruktury, usług oraz komunikacji. Jednocześnie proponowana zmiana nie wpłynie negatywnie na ład przestrzenny, a wręcz przeciwnie – uporządkuje przebieg granic funkcjonalnych w planie miejscowym, dostosowując je do istniejącego układu działek oraz racjonalnego sposobu zagospodarowania terenu.

W związku z powyższym wnoszę o uwzględnienie niniejszej uwagi i odpowiednie skorygowanie przebiegu granicy strefy wielofunkcyjnej z zabudową mieszkaniową jednorodzinną (SJ).

7.2. (Nieobowiązkowo) W przypadku wypełnienia, należy uzupełnić każdą z kolumn tabeli.

Szczegółowe informacje dotyczące treści pisma w odniesieniu do działek ewidencyjnych:

| Lp. | 7.2.1. Nazwa aktu planowania przestrzennego | 7.2.2. Identyfikator działki lub działek ewidencyjnych | 7.2.3. Czy teren objęty pismem obejmuje całość działki lub działek ewidencyjnych ⁷⁾ | 7.2.4. Treść ⁶⁾ |
|-----|---|--|--|----------------------------|
| 1 | | | <input type="checkbox"/> tak <input type="checkbox"/> nie | |

7.3. (Nieobowiązkowo) W przypadku wypełnienia, należy uzupełnić każdą z kolumn tabeli.

Szczegółowe informacje dotyczące działek ewidencyjnych oraz niektórych parametrów – w przypadku zaznaczenia w pkt 2: wniosku do projektu aktu (pkt 2.1), uwagi do konsultowanego projektu aktu (pkt 2.2) lub wniosku o zmianę aktu (pkt 2.3) oraz w pkt 3: planu ogólnego gminy (pkt 3.1) lub miejscowego planu zagospodarowania przestrzennego, w tym zintegrowanego planu inwestycyjnego lub miejscowego planu rewitalizacji (pkt 3.2):

| Lp. | 7.3.1. Nazwa planu ogólnego gminy lub miejscowego planu zagospodarowania przestrzennego | 7.3.2. Identyfikator działki lub działek ewidencyjnych | 7.3.3. Czy teren objęty pismem obejmuje całość działki lub działek ewidencyjnych ⁷⁾ | 7.3.4. Nazwa lub nazwy klasy przeznaczenia terenu (albo symbol lub symbole klasy przeznaczenia terenu) ⁸⁾ | 7.3.5. Maksymalny udział powierzchni zabudowy [%] | 7.3.6. Maksymalna wysokość zabudowy [m] | 7.3.7. Minimalny udział powierzchni biologicznie czynnej [%] |
|-----|---|--|--|--|---|---|--|
| 1 | | | <input type="checkbox"/> tak <input type="checkbox"/> nie | | | | |

8. OŚWIADCZENIE W SPRAWIE KORESPONDENCJI ELEKTRONICZNEJ

Wyrażam zgodę Nie wyrażam zgody

na doręczanie korespondencji w niniejszej sprawie za pomocą środków komunikacji elektronicznej w rozumieniu art. 2 pkt 5 ustawy z dnia 18 lipca 2002 r. o świadczeniu usług drogą elektroniczną (Dz. U. z 2020 r. poz. 344).

9. ZAŁĄCZNIKI

- Pełnomocnictwo do reprezentowania składającego pismo lub pełnomocnictwo do doręczeń (zgodnie z ustawą z dnia 16 listopada 2006 r. o opłacie skarbowej (Dz. U. z 2023 r. poz. 2111)) – jeżeli składający pismo działa przez pełnomocnika.
- Potwierdzenie uiszczenia opłaty skarbowej od pełnomocnictwa – jeżeli obowiązek uiszczenia takiej opłaty wynika z ustawy z dnia 16 listopada 2006 r. o opłacie skarbowej.
- (Nieobowiązkowo). Określenie granic terenu w formie graficznej w przypadku wskazania terenu objętego pismem jako części działki ewidencyjnej lub działek ewidencyjnych.
- (Nieobowiązkowo). Inne załączniki – w przypadku zaznaczenia pola należy podać nazwy załączników.⁹⁾

10. PODPIS SKŁADAJĄCEGO PISMO (PEŁNOMOCNIKA) I DATA PODPISU

¹⁾ Można zaznaczyć więcej niż jedno pole. W ramach jednego pisma można wybrać tylko te akty, w przypadku których pismo będzie wysyłane do tego samego organu wskazanego w pkt 1. W przypadku gdy treść wniosku lub uwagi związana jest z dokumentem powiązany z aktem planowania przestrzennego (np. sporządzanej w toku procedowania aktu, w ramach strategicznej oceny oddziaływania na środowisko, prognozy oddziaływania na środowisko), należy w pkt 3 wybrać rodzaj aktu planowania przestrzennego, którego ten dokument dotyczy, po czym wprowadzić treść wniosku lub uwagi w pkt 7.1 lub 7.2.

²⁾ Nie dotyczy planu zagospodarowania przestrzennego województwa.

³⁾ Nie dotyczy planu zagospodarowania przestrzennego województwa i audytu krajobrazowego.

⁴⁾ W pkt 4 należy podać adres zamieszkania albo siedziby składającego pismo. W przypadku wypełnienia pkt 5 podaje się adres do korespondencji składającego pismo, jeżeli jest inny niż adres podany w pkt 4. W przypadku wypełnienia pkt 6 podaje się adres zamieszkania albo siedziby pełnomocnika. W przypadku większej liczby składających pismo lub pełnomocników dane kolejnych składających pismo lub pełnomocników dodaje się w formularzu albo zamieszcza na osobnych stronach i dołącza do formularza.

⁵⁾ Adres skrytki ePUAP lub adres do doręczeń elektronicznych wskazuje się w przypadku wyrażenia zgody na doręczanie korespondencji za pomocą środków komunikacji elektronicznej, z zastrzeżeniem przypadków, w których organ, zgodnie z przepisami ustawy z dnia 18 listopada 2020 r. o doręczeniach elektronicznych (Dz. U. z 2023 r. poz. 285, z późn. zm.), ma obowiązek doręczenia korespondencji na adres do doręczeń elektronicznych.

⁶⁾ Maksymalna liczba znaków w pkt 7.1. wynosi 1000, natomiast w przypadku pkt 7.2.4. wartość ta odnosi się do pojedynczego wiersza. W przypadku potrzeby dodatkowego uzasadnienia, które wykracza poza wskazany limit znaków, uzasadnienie zamieszcza się na osobnych stronach i dołącza do formularza. W przypadku większej liczby wierszy w pkt 7.2.4. kolejne wiersze dodaje się w formularzu albo dołącza na osobnych stronach i dołącza do formularza.

⁷⁾ W przypadku zaznaczenia pola „nie” (wskazania terenu objętego pismem jako części działki ewidencyjnej lub działek ewidencyjnych) można dodać załącznik z określeniem granic terenu w formie graficznej.

⁸⁾ Podaje się nazwę lub symbol klasy przeznaczenia terenu zgodnie ze standardami określonymi w przepisach wykonawczych wydanych na podstawie art. 16 ust. 2 ustawy z dnia 27 marca 2003 r. o planowaniu i zagospodarowaniu przestrzennym (Dz. U. z 2023 r. poz. 977, z późn. zm.).

⁹⁾ W przypadku dołączenia do pisma załączników zawierających dane osobowe, inne niż wymienione w pkt 4, 5 i 6, załączniki te należy zanonimizować, tj. ukryć dane osobowe.

KLAUZULA INFORMACYJNA



dotycząca przetwarzania danych osobowych w związku z procedurą sporządzenia aktu planowania przestrzennego

Zgodnie z art. 13 ust. 1 i ust. 2 ogólnego rozporządzenia o ochronie danych osobowych z dnia 27 kwietnia 2016 r., informujemy Panią/Pana o sposobie i celu, w jakim przetwarzamy Pani/Pana dane osobowe, a także o przysługujących Pani/Panu prawach, wynikających z regulacji o ochronie danych osobowych:

1. **Administratorem** Pani/Pana danych osobowych przetwarzanych w Urzędzie Miasta Ciechanów jest Prezydent Miasta Ciechanów, działający w imieniu Gminy Miejskiej Ciechanów (dane adresowe: 06-400 Ciechanów, Plac Jana Pawła II 6).
2. Kontakt z **Inspektorem Ochrony Danych Osobowych** możliwy jest za pośrednictwem poczty elektronicznej, adres e-mail: iod@umciechanow.pl lub pisemnie na adres Administratora danych.
3. Administrator przetwarza Pani/Pana dane osobowe na podstawie obowiązujących przepisów prawa, zawartych umów oraz na podstawie udzielonej zgody.
4. Pani/Pana dane osobowe przetwarzane będą w celu wypełnienia obowiązków ustawowych ciążyących na Administratorze (art. 6 ust. 1 lit c RODO), jakimi są w tym przypadku obowiązki określone w art. 13i i art. 17 ustawy z dnia 27 marca 2003 roku o planowaniu zagospodarowaniu przestrzennym (t.j. Dz. U. z 2023 r, poz. 977 ze zm.).
5. W związku z przetwarzaniem danych w celach, o których mowa w pkt 4 odbiorcami Pani/Pana danych osobowych mogą być organy władzy publicznej oraz podmioty wykonujące zadania publiczne lub działające na zlecenie organów władzy publicznej, w zakresie i w celach, które wynikają z przepisów powszechnie obowiązującego prawa oraz inne podmioty, które na podstawie stosownych umów podpisanych z Gminą Miejską Ciechanów przetwarzają dane osobowe, dla których Administratorem jest Prezydent Miasta Ciechanów.
6. Pani/Pana dane osobowe będą przechowywane przez okres wynikający z zasad określonych w Rozporządzeniu z dnia 18 stycznia 2011 roku w sprawie instrukcji kancelaryjnej, jednolitych rzeczowych wykazów akt oraz instrukcji w sprawie organizacji i zakresu działania archiwów zakładowych.
7. W związku z przetwarzaniem Pani/Pana danych osobowych, w określonych przypadkach przysługuje Pani/Panu prawo do dostępu do danych osobowych, ich sprostowania, usunięcia lub ograniczenia przetwarzania, wniesienia sprzeciwu wobec przetwarzania, a także prawo do przenoszenia danych.
8. Podanie przez Panią/Pana danych osobowych jest obowiązkowe, w sytuacji, gdy przesłankę przetwarzania danych osobowych stanowi przepis prawa lub zawarta między stronami umowa, a w pozostałym zakresie przetwarzanie Pani/Pana danych osobowych odbywa się na podstawie Pani/Pana dobrowolnej zgody.
9. W przypadku powzięcia informacji o niezgodnym z prawem przetwarzaniu przez Administratora Pani/Pana danych osobowych, przysługuje Pani/Panu prawo wniesienia skargi do organu nadzorczego właściwego w sprawach ochrony danych osobowych. (Prezesa Urzędu Ochrony Danych Osobowych).
10. Pani/Pana dane nie trafią do państwa trzeciego lub organizacji międzynarodowej oraz nie będą przetwarzane w sposób zautomatyzowany i nie będą profilowane.
11. Szczegółowe informacje na temat ochrony Pani/Pana danych osobowych, a także przysługujących z tego tytułu praw, znajdzie Pani/Pan na stronie internetowej Urzędu Miasta Ciechanów w zakładce Ochrona Danych Osobowych ([www.umciechanow.pl/samorzad/Ochrona Danych Osobowych](http://www.umciechanow.pl/samorzad/Ochrona_Danych_Osobowych)).







WPP
2026-03-11
W

11.03.2026

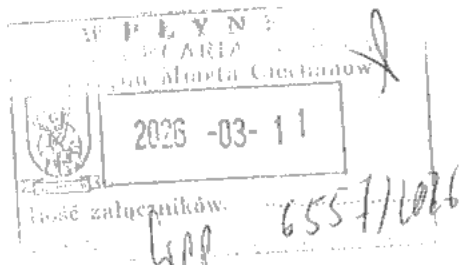
P.P.S.J.

28

Gdynia 11/03/2026

Pan Krzysztof Kosiński
Prezydent Miasta Ciechanów

Urząd Miasta Ciechanów
Pl. Jana Pawła II 6
06-400 Ciechanów



Dot. obwieszczenie Prezydenta Miasta Ciechanów z dnia 10 lutego 2026 r. o rozpoczęciu konsultacji społecznych projektu planu ogólnego Gminy miejskiej Ciechanów

Wniosek

Szanowny Panie Prezydencie, w związku z obwieszczenie Prezydenta Miasta Ciechanów z dnia 10 lutego 2026 r. o rozpoczęciu konsultacji społecznych projektu planu ogólnego Gminy miejskiej Ciechanów, składam wniosek o zmiany zapisów w Projekcie Planu Ogólnego Miasta Ciechanów z zakresie zmiany strefy planistycznej dla działek numer 1643/1 (140201_1.0030.1643/1) oraz 1643/2 (140201_1.0030.1643/2) obręb 0030 Podzamcze przy ulicy 3 Maja w Ciechanowie.


Będąc współwłaścicielem działek numer 1643/1 (140201_1.0030.1643/1) oraz 1643/2 (140201_1.0030.1643/2) obręb 0030 Podzamcze przy ulicy 3 Maja w Ciechanowie podtrzymuję wniosek złożony w dniu 23/01/2026 o zmianę strefy planistycznej na działkach 1643/1 oraz 1643/2 obręb 0030 przedmiotowego projektu planu ogólnego, ze strefy 5SO Strefa otwarta (teren rolnictwa z zakazem zabudowy, teren lasu, teren zieleni naturalnej, teren wód, teren komunikacji, teren ogrodów działkowych, teren infrastruktury technicznej, teren zieleni urządzonej) na strefę 43SW Strefa wielofunkcyjna z zabudową mieszkaniową wielorodzinną, tak jak sąsiadujące działki 1641, 1642/1, 1642/2 obręb 0030 Podzamcze.


Jednocześnie względu na fakt, że Plany Ogólne mają za zadanie służyć przez minimum kilkanaście lat w przyszłości, zwracam się jednocześnie z wnioskiem o zwiększenie parametrów urbanistycznych dla terenu działek 1643/1, 1643/2, 1641, 1642/1, 1642/2 obręb 0030 do:



PP/1037872
2026-03-11 09:44:01
2026-03-11

tel:





Maksymalna nadziemna intensywność zabudowy: 1,2

Maksymalny udział powierzchni zabudowy (%): 60

Maksymalna wysokość zabudowy (m): 12

Minimalny udział powierzchni biologicznie czynnej (%): 20

Uwaga złożona w dniu 23/01/2026 nie została uwzględniona, co moim zdaniem narusza porządek planistyczny w rejonie ulicy 3 Maja w Ciechanowie i zamyka możliwości na rozwój miasta w tym rejonie. Projekt Planu Ogólnego Miasta Ciechanów skierowany do konsultacji społecznych, zdecydowanie ogranicza prawa materialne, mającego wpływ na możliwości przyszłego zagospodarowania i zabudowy terenu działek ewidencyjnych numer 1643/1 (140201_1.0030.1643/1) oraz 1643/2 (140201_1.0030.1643/2) obręb 0030 Podzamcze przy ulicy 3 Maja w Ciechanowie

Uzasadnienie

Obecnie teren działek budowlanych numer 1643/1 oraz 1643/2 obręb 0030 Podzamcze przy ulicy 3 Maja w Ciechanowie, objęty jest Miejscowym Planem Zagospodarowania Przestrzennego „Dolina Łydyni” w Ciechanowie - Uchwała nr 154/XVI/2004 Rady Miasta Ciechanów z dnia 26 lutego 2004 r. – karta terenu 2U. Jest to dokument planistyczny sprzed dwóch dekad, nie odzwierciedlający obecny standardów i potrzeb.

Zgodnie z podjętą Uchwałą nr 758/LXXVI/2023 Rady Miasta Ciechanów z dnia 21 grudnia 2023 r. w sprawie: przystąpienia do sporządzenia Planu Ogólnego Gminy Miejskiej rozpoczęto pracę nad przedmiotowym Planem Ogólnym.

W dniu 2025-08-05 o godzinie 09:32 został opublikowany na stronie internetowej gminy Miasta Ciechanów (https://bip.umciechanow.pl/informacje_urzedu/projekt-przekazany-do-opiniowania-i-uzgodnienia-sierpień-2025) „Projekt przekazany do opiniowania i uzgodnień - sierpień 2025”. Zgodnie z projektem Planu Ogólnego gminy Miasta Ciechanów, teren działek budowlanych numer 1643/1 oraz 1643/2 obręb 0030 Podzamcze został objęty strefą 24 SW (wielofunkcyjne z zabudową mieszkaniową wielorodzinną), gdzie dalej został szczegółowo opisany jako teren zabudowy mieszkaniowej jednorodzinnej, teren zieleni naturalnej o poniższych parametrach urbanistycznych.

Maksymalna nadziemna intensywność zabudowy: 0,6

Maksymalny udział powierzchni zabudowy (%): 30

Maksymalna wysokość zabudowy (m): 7

tel:



Minimalny udział powierzchni biologicznie czynnej (%): 30.



OZNACZENIA PLANU OGÓLNEGO

-  Obszar objęty planem ogólnym gminy
-  Obszar uzupełnienia zabudowy
-  Obszar zabudowy średniejaltajiej
-  Granica działki ewidencyjnej
- Strefa planistyczna**
-  SW - strefa wielofunkcyjna z zabudową mieszkaniową wielorodzinną
-  SJ - strefa wielofunkcyjna z zabudową mieszkaniową jednorodziną
-  SZ - strefa wielofunkcyjna z zabudową zagrodową
-  SO - strefa usługowa
-  SH - strefa handlu wielkopowierzchniowego
-  SP - strefa gospodarcza
-  SR - strefa produkcji rolniczej
-  Si - strefa infrastrukturalna
-  SN - strefa zieleni i rekreacji
-  SC - strefa cmentarzy
-  SG - strefa górnictwa
-  SO - strefa otwarta
-  SK - strefa komunikacyjna

W projekcie Planu Ogólnego gminy Miasta Ciechanów z sierpnia 2025 działki 1641, 1642/1, 1642/2 obręb 0030 Podzamcze były również objęte strefą planistyczną 24 SW.

W dniu 2025-12-12 godzina 13:00 został opublikowany na stronie internetowej gminy Miasta Ciechanów (https://bip.umciechanow.pl/informacje_urzedu/projekt-przekazany-do-opiniowania-i-uzgodnien-grudzien-2025) „Projekt Planu Ogólnego Gminy Miejskiej Ciechanów przekazanego do opiniowania i uzgodnień - grudzień

tel:




2025". Zgodnie z projektem Planu Ogólnego gminy Miasta Ciechanów, teren działek budowlanych numer 1643/1 oraz 1643/2 obręb 0030 Podzamcze został objęty strefą 5SO Strefa otwarta (teren rolnictwa z zakazem zabudowy, teren lasu, teren zieleni naturalnej, teren wód, teren komunikacji, teren ogrodów działkowych, teren infrastruktury technicznej, teren zieleni urządzonej), gdzie sąsiadujące działki 1641, 1642/1, 1642/2 obręb 0030 Podzamcze zostały objęte strefą 43SW (wielofunkcyjna z zabudową mieszkaniową wielorodzinną) teren zabudowy mieszkaniowej jednorodzinnej, teren zieleni naturalnej o poniższych parametrach urbanistycznych:

Maksymalna nadziemna intensywność zabudowy: 0,6

Maksymalny udział powierzchni zabudowy (%): 30

















Maksymalna wysokość zabudowy (m): 7

Minimalny udział powierzchni biologicznie czynnej (%): 30





OZNACZENIA PLANU OGÓLNEGO

-  Obszar objęty planem ogólnym gminy
-  Obszar uzupełnienia zabudowy
-  Obszar zabudowy śródmiejskiej
-  Granica działki ewidencyjnej
- Strefa planistyczna**
-  SW - strefa wielofunkcyjna z zabudową mieszkaniową wielorodzinną
-  SJ - strefa wielofunkcyjna z zabudową mieszkaniową jednorodzinną
-  SZ - strefa wielofunkcyjna z zabudową zagrodową
-  SO - strefa usługowa
-  SH - strefa handlu wielkopowierzchniowego
-  SP - strefa gospodarcza
-  SR - strefa produkcji rolniczej
-  SI - strefa infrastrukturalna
-  SN - strefa zieleni i rekreacji
-  SC - strefa cmentarzy
-  SG - strefa górnictwa
-  SO - strefa otwarta
-  SK - strefa komunikacyjna

Moim zdaniem zmiana strefy urbanistycznej, jaka została wpisana do Projektu Planu Ogólnego z grudnia 2025 nie została podparta wnikliwą analizą funkcjonalno – przestrzenną najbliższego sąsiedztwa oraz nie miała miejsca weryfikacja dokumentów planistycznych i pierwotnej zabudowy jakie miały miejsce w przeszłości.

Dodatkowo należy wskazać, że projektanci Planu Ogólnego zdecydowanie powinni poddać refleksji możliwość rozwoju strefy zieleni i rekreacji (SN) będącej w najbliższym sąsiedztwie przedmiotowych działek. Każda z zielonych stref bez możliwości zabudowy, powinna we współczesnym mieście zawierać w najbliższym otoczeniu zabudowę mieszkaniowo – usługową, podwyższającą jakość przestrzeni zielonej. Wprowadzenie na obszarze działek 1643/1, 1643/2, 1641, 1642/1, 1642/2 obręb 0030 zabudowy o charakterze mieszkaniowej wielorodzinnej z usługami w parterze pozwoli taki efekt osiągnąć. Uzupełniona funkcja będzie jednocześnie połączeniem tkanki miejskiej Śródmieścia miasta Ciechanów z osią usługową ulicy Henryka Sienkiewicza.

Ze względu na fakt, że Plany Ogólne mają za zadanie służyć przez minimum kilkanaście lat w przyszłości, zwracam się jednocześnie z wnioskiem o zwiększenie parametrów urbanistycznych dla terenu działek 1643/1, 1643/2, 1641, 1642/1, 1642/2 obręb 0030 do:


Maksymalna nadziemna intensywność zabudowy: 1,2

Maksymalny udział powierzchni zabudowy (%): 60

Maksymalna wysokość zabudowy (m): 12

tel:






Minimalny udział powierzchni biologicznie czynnej (%): 20

Mając na uwadze powyższe argumenty, dla działek budowlanych numer 1643/1 oraz 1643/2 obręb 0030 Podzamcze przy ulicy 3 Maja, zmiana strefy planistycznej na strefę 43SW Strefa wielofunkcyjna z zabudową mieszkaniową wielorodzinną, tak jak sąsiadujące działki 1641, 1642/1, 1642/2 obręb 0030 Podzamcze jest sprawą oczywistą ze względu na ład urbanistyczny miasta Ciechanów. W przypadku gospodarki przestrzennej Miasto Ciechanów powinna przede wszystkim kierować się ładem przestrzennym i funkcjonalnym oraz dobrem właścicieli nieruchomości. Podwyższenie wskaźników urbanistycznych, jest jak najbardziej w przypadku działek budowlanych numer 1643/1 oraz 1643/2 obręb 0030 Podzamcze wskazane i konieczne.

Ufam, że mój wniosek do Planu Ogólnego przekazanego do konsultacji zostanie rozpatrzony pozytywnie. W przypadku dodatkowych wyjaśnień pozostaję do Państwa pełnej dyspozycji.

Z poważaniem



2026-03-11

URZĄD MIASTA CIECHANÓW
AE:PL-55671-46930-WSTVS-19

Uwagi do POG

Witam

W związku z Obwieszczeniem Prezydenta Miasta Ciechanów z dnia 10 lutego 2026 r. o rozpoczęciu konsultacji społecznych projektu planu ogólnego Gminy miejskiej Ciechanów, składam wniosek o zmianę zapisów planu ogólnego przekazanego do konsultacji w zakresie działek 1643/1 oraz 1643/2 obręb 0030 Podzamcze.

Z poważaniem

Załączniki

1. 260311_wniosek_POG_WCI.pdf (SHA3-512, 9d1e84a7e5747be04067b4c169ba3e5a44f690627577907f767b26d42ebae3a5ae526342a2774a5644d20130926d3d49f1a0f49de8bd14c0183fb5eccc984848)

WPP
2026 -03- 12

12.03.2026

P.P.S.J.

Pismo dotyczące aktu planowania przestrzennego



1. ORGAN, DO KTÓREGO JEST SKŁADANE PISMO

Nazwa: Prezydenta Miasta Ciechanów

2. RODZAJ PISMA¹⁾

- 2.1. wniosek do projektu aktu 2.2. uwaga do konsultowanego projektu aktu²⁾
 2.3. wniosek o zmianę aktu³⁾ 2.4. wniosek o sporządzenie aktu³⁾

3. RODZAJ AKTU PLANOWANIA PRZESTRZENNEGO¹⁾

- 3.1. plan ogólny gminy
 3.2. miejscowy plan zagospodarowania przestrzennego, w tym zintegrowany plan inwestycyjny lub miejscowy plan rewitalizacji
 3.3. uchwała ustalająca zasady i warunki sytuowania obiektów małej architektury, tablic reklamowych i urządzeń reklamowych oraz ogrodzeń, ich gabaryty, standardy jakościowe oraz rodzaje materiałów budowlanych, z jakich mogą być wykonane
 3.4. audyt krajobrazowy
 3.5. plan zagospodarowania przestrzennego województwa

4. DANE SKŁADAJĄCEGO PISMO⁴⁾

tak nie

5. ADRES DO KORESPONDENCJI SKŁADAJĄCEGO PISMO⁴⁾

(Nieobowiązkowo)

Kraj: Województwo:
Powiat: Gmina:
Ulica: Nr domu: Nr lokalu:
Miejscowość: Kod pocztowy:

6. DANE PEŁNOMOCNIKA⁴⁾

(Nieobowiązkowo)

pełnomocnik pełnomocnik do doręczeń

Imię i nazwisko:
Kraj: Województwo:
Powiat: Gmina:
Ulica: Nr domu: Nr lokalu:
Miejscowość: Kod pocztowy:
E-mail (w przypadku gdy pełnomocnik posiada adres e-mail):
Nr tel. (nieobowiązkowo):
Adres skrytki ePUAP lub adres do doręczeń elektronicznych⁵⁾:

7. TREŚĆ PISMA

7.1. Treść⁶⁾.....



PP/1038000

2026-03-12 08:28:59

2026-03-12

Omawiam wniosek o zmianę zapisów w Projekcie Planu Ogólnego Miasta Ciechanów z zakresu strefy planistycznej dla działek numer 1643/1(140201_1.0030.1643/1) oraz 1643/2 (140201_1.0030.1643/2) obręb 0030 Podzamcze przy ulicy 3 Maja w Ciechanowie. Będąc współwłaścicielem działek nr 1643/1 oraz 1643/2 obr. 0030 Podzamcze przy ulicy 3 Maja w Ciechanowie wnioskuję o zmianę strefy planistycznej na działkach 1643/1 oraz 1643/2 obręb 0030 przedmiotowego projektu planu ogólnego, ze strefy 5SO Strefa otwarta (teren rolnictwa z zakazem zabudowy, teren lasu, teren zieleni naturalnej, teren wód, teren komunikacji, teren ogrodów działkowych, teren infrastruktury technicznej, teren zieleni urządzonej) na strefę 43SW Strefa wielofunkcyjna z zabudową mieszkaniową wielorodzinną, tak jak sąsiadujące działki 1641, 1642/1, 1642/2 obręb 0030 Podzamcze. Jednocześnie wnioskuję o parametry urbanistyczne na działkach 1643/1 i 1643/2

Maksymalna nadziemna intensywność zabudowy: 1,2

Maksymalny udział powierzchni zabudowy (%): 60

Maksymalna wysokość zabudowy (m): 12

Minimalny udział powierzchni biologicznie czynnej (%): 20

7.2. (Nieobowiązkowo) W przypadku wypełnienia, należy uzupełnić każdą z kolumn tabeli.

Szczegółowe informacje dotyczące treści pisma w odniesieniu do działek ewidencyjnych:

| Lp. | 7.2.1. Nazwa aktu planowania przestrzennego | 7.2.2. Identyfikator działki lub działek ewidencyjnych | 7.2.3. Czy teren objęty pismem obejmuje całość działki lub działek ewidencyjnych ⁷⁾ | 7.2.4. Treść ⁶⁾ |
|-----|---|--|--|---|
| 1 | plan ogólny | 140201_1.0030.1643/1 140201_1.0030.1643/2 | <input checked="" type="checkbox"/> tak <input type="checkbox"/> nie | wnioskuję o zmianę strefy planistycznej na działkach 1643/1 oraz 1643/2 obręb 0030 przedmiotowego projektu planu ogólnego, ze strefy 5SO Strefa otwarta (teren rolnictwa z zakazem zabudowy, teren lasu, teren zieleni naturalnej, teren wód, teren komunikacji, teren ogrodów działkowych, teren infrastruktury technicznej, teren zieleni urządzonej) na strefę 43SW Strefa wielofunkcyjna z zabudową mieszkaniową wielorodzinną, tak jak sąsiadujące działki 1641, 1642/1, 1642/2 obręb 0030 Podzamcze |

7.3. (Nieobowiązkowo) W przypadku wypełnienia, należy uzupełnić każdą z kolumn tabeli.

Szczegółowe informacje dotyczące działek ewidencyjnych oraz niektórych parametrów – w przypadku zaznaczenia w pkt 2: wniosku do projektu aktu (pkt 2.1), uwagi do konsultowanego projektu aktu (pkt 2.2) lub wniosku o zmianę aktu (pkt 2.3) oraz w pkt 3: planu ogólnego gminy (pkt 3.1) lub miejscowego planu zagospodarowania przestrzennego, w tym zintegrowanego planu inwestycyjnego lub miejscowego planu rewitalizacji (pkt 3.2):

| Lp. | 7.3.1. Nazwa planu ogólnego gminy lub miejscowego planu zagospodarowania przestrzennego | 7.3.2. Identyfikator działki lub działek ewidencyjnych | 7.3.3. Czy teren objęty pismem obejmuje całość działki lub działek ewidencyjnych ⁷⁾ | 7.3.4. Nazwa lub nazwy klasy przeznaczenia terenu (albo symbol lub symbole klasy przeznaczenia terenu) ⁸⁾ | 7.3.5. Maksymalny udział powierzchni zabudowy [%] | 7.3.6. Maksymalna wysokość zabudowy [m] | 7.3.7. Minimalny udział powierzchni biologicznie czynnej [%] |
|-----|---|--|--|--|---|---|--|
| 1 | Plan ogólny Gminy Miejskiej Ciechanów | 140201_1.0030.1643/1 140201_1.0030.1643/2 | <input checked="" type="checkbox"/> tak <input type="checkbox"/> nie | 5SO i 43SW | 60 | 12 | 20 |

8. OŚWIADCZENIE W SPRAWIE KORESPONDENCJI ELEKTRONICZNEJ

Wyrażam zgodę Nie wyrażam zgody

na doręczanie korespondencji w niniejszej sprawie za pomocą środków komunikacji elektronicznej w rozumieniu art. 2 pkt 5 ustawy z dnia 18 lipca 2002 r. o świadczeniu usług drogą elektroniczną (Dz. U. z 2020 r. poz. 344).

9. ZAŁĄCZNIKI

- Pełnomocnictwo do reprezentowania składającego pismo lub pełnomocnictwo do doręczeń (zgodnie z ustawą z dnia 16 listopada 2006 r. o opłacie skarbowej (Dz. U. z 2023 r. poz. 2111)) – jeżeli składający pismo działa przez pełnomocnika.
- Potwierdzenie uiszczenia opłaty skarbowej od pełnomocnictwa – jeżeli obowiązek uiszczenia takiej opłaty wynika z ustawy z dnia 16 listopada 2006 r. o opłacie skarbowej.
- (Nieobowiązkowo). Określenie granic terenu w formie graficznej w przypadku wskazania terenu objętego pismem jako części działki ewidencyjnej lub działek ewidencyjnych.
- (Nieobowiązkowo). Inne załączniki – w przypadku zaznaczenia pola należy podać nazwy załączników.⁹⁾

10. PODPIS SKŁADAJĄCEGO PISMO (PEŁNOMOCNIKA) I DATA PODPISU

Podpis powinien być czytelny. Podpis i datę podpisu umieszcza się w przypadku składania pisma w postaci papierowej.

Podpis:

Data:

¹⁾ Można zaznaczyć więcej niż jedno pole. W ramach jednego pisma można wybrać tylko te akty, w przypadku których pismo będzie wysyłane do tego samego organu wskazanego w pkt 1. W przypadku gdy treść wniosku lub uwagi związana jest z dokumentem powiązany z aktem planowania przestrzennego (np. sporządzanej w toku procedowania aktu, w ramach strategicznej oceny oddziaływania na środowisko, prognozy oddziaływania na środowisko), należy w pkt 3 wybrać rodzaj aktu planowania przestrzennego, którego ten dokument dotyczy, po czym wprowadzić treść wniosku lub uwagi w pkt 7.1 lub 7.2.

²⁾ Nie dotyczy planu zagospodarowania przestrzennego województwa.

³⁾ Nie dotyczy planu zagospodarowania przestrzennego województwa i audytu krajobrazowego.

⁴⁾ W pkt 4 należy podać adres zamieszkania albo siedziby składającego pismo. W przypadku wypełnienia pkt 5 podaje się adres do korespondencji składającego pismo, jeżeli jest inny niż adres podany w pkt 4. W przypadku wypełnienia pkt 6 podaje się adres zamieszkania albo siedziby pełnomocnika. W przypadku większej liczby składających pismo lub pełnomocników dane kolejnych składających pismo lub pełnomocników dodaje się w formularzu albo zamieszcza na osobnych stronach i dołącza do formularza.

⁵⁾ Adres skrytki ePUAP lub adres do doręczeń elektronicznych wskazuje się w przypadku wyrażenia zgody na doręczanie korespondencji za pomocą środków komunikacji elektronicznej, z zastrzeżeniem przypadków, w których organ, zgodnie z przepisami ustawy z dnia 18 listopada 2020 r. o doręczeniach elektronicznych (Dz. U. z 2023 r. poz. 285, z późn. zm.), ma obowiązek doręczenia korespondencji na adres do doręczeń elektronicznych.

⁶⁾ Maksymalna liczba znaków w pkt 7.1. wynosi 1000, natomiast w przypadku pkt 7.2.4. wartość ta odnosi się do pojedynczego wiersza. W przypadku potrzeby dodatkowego uzasadnienia, które wykracza poza wskazany limit znaków, uzasadnienie zamieszcza się na osobnych stronach i dołącza do formularza. W przypadku większej liczby wierszy w pkt 7.2.4. kolejne wiersze dodaje się w formularzu albo zamieszcza na osobnych stronach i dołącza do formularza.

⁷⁾ W przypadku zaznaczenia pola „nie” (wskazania terenu objętego pismem jako część działki ewidencyjnej lub działek ewidencyjnych) można dodać załącznik z określeniem granic terenu w formie graficznej.

⁸⁾ Podaje się nazwę lub symbol klasy przeznaczenia terenu zgodnie ze standardami określonymi w przepisach wykonawczych wydanych na podstawie art. 16 ust. 2 ustawy z dnia 27 marca 2003 r. o planowaniu i zagospodarowaniu przestrzennym (Dz. U. z 2023 r. poz. 977, z późn. zm.).

⁹⁾ W przypadku dołączenia do pisma załączników zawierających dane osobowe, inne niż wymienione w pkt 4, 5 i 6, załączniki te należy zanonimizować, tj. ukryć dane osobowe.

2020-05-11

HTB-18

URZĄD MIASTA CIECHANÓW
AE:PL-55671-46930-WSTVS-19

Uwagi do POG

Witam

W załączniku składam uwagi do projektu Planu Ogólnego Gminy Miejskiej Ciechanów, skierowanego do konsultacji społecznych.

Z poważaniem

Załączniki

1. 260311_formularza_pisma_dot_aktu_planowania_przestrzennego_sig.pdf
(SHA3-512, 40e20df31476bc6a4a893ee8cb7c0a7d0495fdfbab8cef5f1ec40be3c1e08d1de9455e89c22b904a9de4c84fd30b9b7fd5db4a337d231f648dff1f9e9a04bd42)

WPP
2026 -03- 1 2

12.03.2026

P.P.S.J.

30

Pismo dotyczące aktu planowania przestrzennego

1. ORGAN, DO KTÓREGO JEST SKŁADANE PISMO

Nazwa: Prezydenta Miasta Ciechanów

2. RODZAJ PISMA¹⁾

- 2.1. wniosek do projektu aktu 2.2. uwaga do konsultowanego projektu aktu²⁾
 2.3. wniosek o zmianę aktu³⁾ 2.4. wniosek o sporządzenie aktu³⁾

3. RODZAJ AKTU PLANOWANIA PRZESTRZENNEGO¹⁾

- 3.1. plan ogólny gminy
 3.2. miejscowy plan zagospodarowania przestrzennego, w tym zintegrowany plan inwestycyjny lub miejscowy plan rewitalizacji
 3.3. uchwała ustalająca zasady i warunki sytuowania obiektów małej architektury, tablic reklamowych i urządzeń reklamowych oraz ogrodzeń, ich gabaryty, standardy jakościowe oraz rodzaje materiałów budowlanych, z jakich mogą być wykonane
 3.4. audyt krajobrazowy
 3.5. plan zagospodarowania przestrzennego województwa

4. DANE SKŁADAJĄCEGO PISMO⁴⁾

W PŁYNEŁO
KANCELARIA OGÓLNA
Urzędu Miasta Ciechanów

2026 -03- 11

Ilość załączników: 6666/0016
Podpis: _____

4.1. Czy składający pismo jest właścicielem lub użytkownikiem wieczystym nieruchomości objętej wnioskiem lub uwagą?

- tak nie

5. ADRES DO KORESPONDENCJI SKŁADAJĄCEGO PISMO⁴⁾

(Nieobowiązkowo)

Kraj: Województwo:

Powiat: Gmina:

Ulica: Nr domu: Nr lokalu:

Miejscowość: Kod pocztowy:

6. DANE PEŁNOMOCNIKA⁴⁾

(Nieobowiązkowo)

- pełnomocnik pełnomocnik do doręczeń

Imię i nazwisko:

Kraj: Województwo:

Powiat: Gmina:

Ulica: Nr domu: Nr lokalu:

Miejscowość: Kod pocztowy:

E-mail (w przypadku gdy pełnomocnik posiada adres e-mail):

Nr tel. (nieobowiązkowo):

Adres skrytki ePUAP lub adres do doręczeń elektronicznych⁵⁾:



FP1037981
2026-03-11 15:11:25
2026-03-11

7. TREŚĆ PISMA

7.1. Treść⁶⁾

Składamy poniżej **uwagi do Projektu planu ogólnego** sporządzanego na podstawie Uchwały Nr 758/LXXVI/2023 Rady Miasta Ciechanów z dnia 21 grudnia 2023 r. w sprawie przystąpienia do sporządzenia planu ogólnego Gminy Miejskiej Ciechanów i przedstawionego na podstawie OBWIESZCZENIA Prezydenta Miasta Ciechanów z dnia 10 lutego 2026 r. o rozpoczęciu konsultacji społecznych projektu planu ogólnego Gminy Miejskiej Ciechanów.

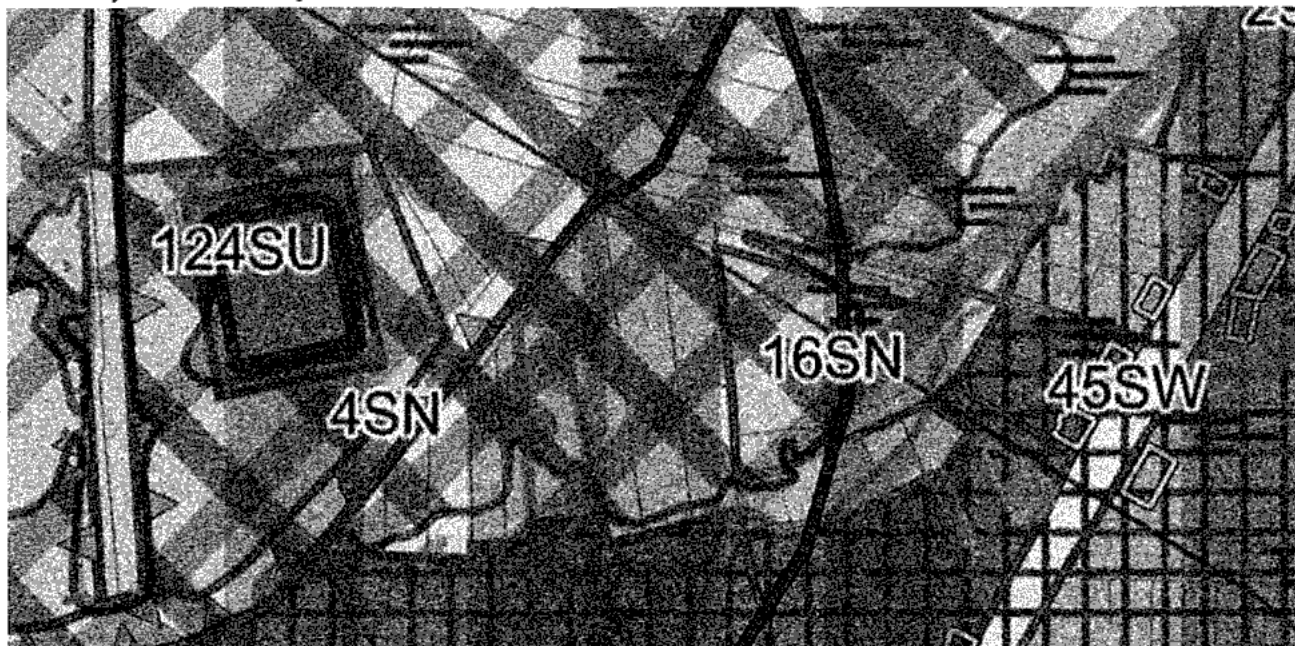
Projekt Planu Ogólnego obejmuje teren naszej działki numer **26/17 w Ciechanowie** na którym zaprojektowano strefę planistyczną **16SN** (strefy zieleni i rekreacji).

WG załącznika nr 3 do PO tereny oznaczone symbolem SN obejmują *istniejące tereny zieleni z wyraźnym potencjałem przyrodniczym i rekreacyjnym, które stanowią uzupełnienie istniejącego w mieście systemu przyrodniczego. Strefą SN objęto m.in.: tereny zieleni urządzonej, parki miejskie, tereny zieleni o charakterze krajobrazowym, nadwodne tereny rekreacyjne, ogródki działkowe. W ramach profilu podstawowego stref SN określony został możliwy katalog profili funkcjonalnych podstawowych:*

- tereny zieleni urządzonej,
- tereny plaży,
- tereny wód,
- tereny komunikacji,
- tereny ogrodów działkowych,
- tereny infrastruktury technicznej.

Dla wybranych stref SN w ramach profilu dodatkowego określono wybrane możliwe przeznaczenia dopuszczone rozporządzeniem dotyczącym planu ogólnego. Tak określone profile wynikają z przeznaczeń terenu określonych w obowiązujących miejscowych planach zagospodarowania przestrzennego lub stanowią wyraz potencjału rozwojowego stref. Docelowy zakres dopuszczonych przeznaczeń zostanie uszczegółowiony na poziomie miejscowych planów zagospodarowania przestrzennego, przy uwzględnieniu nadrzędnej funkcji ochrony terenów zieleni.

W uzasadnieniu do zaprojektowanego Planu Ogólnego zmieniono profil funkcjonalny stref planistycznych, znajdujących się w całości w zasięgu obszaru szczególnego zagrożenia powodzią, które mimo przeznaczenia w obowiązującym **miejscowym planie zagospodarowania przestrzennego umożliwiające realizację zabudowy, nie zostały do tej pory zagospodarowane.** (...) W planie ogólnym nie wyznaczono w granicach obszaru szczególnego zagrożenia powodzią nowych obszarów umożliwiających lokalizowanie nowej zabudowy mieszkaniowej.



Rysunek 1 Załącznik graficzny fragment załącznika nr 2 do Projektu Planu Ogólnego

| Lp | Oznaczenie | Profil dodatkowy | Max nadziemna intensywność zabudowy | Maksymalny udział powierzchni zabudowy(%) | Maksymalna wysokość zabudowy(m) | Minimalny udział powierzchni biologicznie czynnej (%) |
|----|------------|---|-------------------------------------|---|---------------------------------|---|
| 16 | 16SN | teren zieleni naturalnej | - | - | - | 50 |
| 45 | 45SW | teren zabudowy mieszkaniowej jednorodzinnej, teren zieleni naturalnej | 2 | 60 | 14 | 30 |

Tabela 1 Tabela z załącznika nr 3 do uzasadnienia projektu planu ogólnego gminy miejskiej Ciechanów - wykaz stref planistycznych dotyczących obszaru 16SN i 45 SW

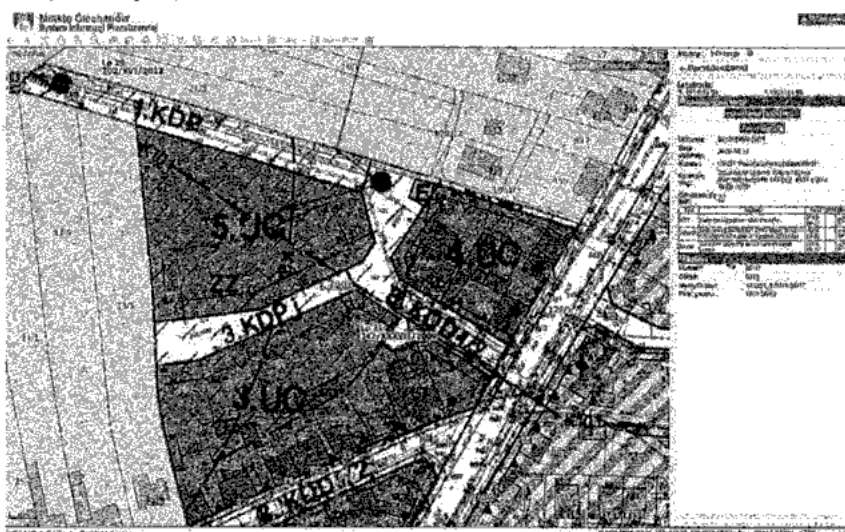
Teren działki numer ew. 26/17 (identyfikator:140201_1.0010.26/17) położony w **strefie 16SN** planu ogólnego, objęty jest miejscowym planem zagospodarowania przestrzennego z oznaczeniem **5.UC** (MPZP "Powstańców Wielkopolskich" -Uchwała Nr 347/XXXVII/2009 RADY MIASTA CIECHANÓW z dnia 27 sierpnia 2009 roku) .

Zgodnie z opisem MPZP nasza działkę oznaczono symbolem **5.UC** (około 0,5 ha) i ustalono:

Przeznaczenie podstawowe - zabudowa śródmiejska, jednorodzinna zabudowa mieszkaniowa i mieszkaniowo-usługowa z wbudowanymi usługami ogólnospołecznymi i konsumpcyjnymi w tym użyteczności publicznej przeznaczonymi na potrzeby: kultury, kultu religijnego, opieki zdrowotnej, opieki społecznej i socjalnej, obsługi bankowej, handlu, gastronomii, turystyki, usług pocztowych i telekomunikacyjnych oraz na potrzeby biurowe i socjalne.

W opisie MPZP ze względu na zagrożenie powodziowe występujące na dz. 26/17 wskazano rozwiązanie ograniczające jego wpływ na planowaną funkcję obiektu kubaturowego:

(...) Na obszarze bezpośredniego zagrożenia powodzią, w granicach wskazanych na rysunku planu symbolem ZZ obowiązuje realizacja poziomu posadzki parteru na poziomie powyżej 113,0 m npm;



Rysunek 2. Fragment MPZP „Powstańców Wielkopolskich” z oznaczeniem 5. UC - tereny śródmiejskiej zabudowy usługowej i usługowo-mieszkaniowej

Obecne zapisy Projektu Planu Ogólnego są sprzeczne z zapisami obowiązującego planu miejscowego oraz nie uwzględniają stanu zagospodarowania naszej działki, która jest ogrodzona, zagospodarowana (sad, ogród, altana) i przygotowana została do przeprowadzenia inwestycji budowlanej zgodnie z MPZP. Fragment terenu przeznaczony pod zabudowę został odrolniony .



Rysunek 3. Fragment mapy z zarysem terenu zagrożenia powodziowego oraz rysunkiem obowiązującego MPZP na terenie 5.UC działka nr 28/17 w Ciechanowie

Istnieją liczne techniczne możliwości zabudowy terenów podmokłych i okresowo zalewanych wodami powodziowymi, a jeden z nich zapisany jest bezpośrednio w MPZP (*lokalizacja parteru powyżej poziomu zalewowego*).

Miasto prowadząc politykę przestrzenną zgodną z zasadami rozwoju zrównoważonego ma wpływ na sposób zagospodarowania wód opadowych doliny rzeki Łydyni i ograniczanie potencjalnego zagrożenia powodziowego w historycznym centrum np. przez budowę infrastruktury retencyjnej, urządzeń przeciwpowodziowych czy wyznaczenie odpowiednich powierzchni biologicznie czynnych dla powstających bez planów miejscowych inwestycji, w szczególności wielkopowierzchniowych.

Teren naszej działki znajduje się centralnej strefie historycznego założenia urbanistycznego i posiadając wyjątkowe wartości przyrodniczo-kulturowe jest wskazany do uzupełnienia zabudowy zgodnie z dotychczasowym miejscowym planem zagospodarowania (usługi centrotwórcze, rozwój potencjału turystycznego).

Ze względu na ochronę nabytych wraz z własnością praw, polegających m.in. na możliwości zabudowy działki w dowolnym czasie, wnosimy o wprowadzenie korekt do Planu Ogólnego gwarantujących możliwość przeznaczenia działki 27/17 zgodnie z dotychczasowym MPZP.

7.2. (Nieobowiązkowo) W przypadku wypełnienia, należy uzupełnić każdą z kolumn tabeli.

Szczegółowe informacje dotyczące treści pisma w odniesieniu do działek ewidencyjnych:

| Lp. | 7.2.1. Nazwa aktu planowania przestrzennego | 7.2.2. Identyfikator działki lub działek ewidencyjnych | 7.2.3. Czy teren objęty pismem obejmuje całość działki lub działek ewidencyjnych ⁷⁾ | 7.2.4. Treść ⁸⁾ |
|-----|---|--|--|----------------------------|
| 1 | | | <input type="checkbox"/> tak <input type="checkbox"/> nie | |

| Lp. | 7.2.1. Nazwa aktu planowania przestrzennego | 7.2.2. Identyfikator działki lub działek ewidencyjnych | 7.2.3. Czy teren objęty pismem obejmuje całość działki lub działek ewidencyjnych ⁷⁾ | 7.2.4. Treść ⁶⁾ |
|-----|---|--|--|----------------------------|
| | | | | |

7.3. (Nieobowiązkowo) W przypadku wypełnienia, należy uzupełnić każdą z kolumn tabeli.

Szczegółowe informacje dotyczące działek ewidencyjnych oraz niektórych parametrów – w przypadku zaznaczenia w pkt 2: wniosku do projektu aktu (pkt 2.1), uwagi do konsultowanego projektu aktu (pkt 2.2) lub wniosku o zmianę aktu (pkt 2.3) oraz w pkt 3: planu ogólnego gminy (pkt 3.1) lub miejscowego planu zagospodarowania przestrzennego, w tym zintegrowanego planu inwestycyjnego lub miejscowego planu rewitalizacji (pkt 3.2):

| Lp. | 7.3.1. Nazwa planu ogólnego gminy lub miejscowego planu zagospodarowania przestrzennego | 7.3.2. Identyfikator działki lub działek ewidencyjnych | 7.3.3. Czy teren objęty pismem obejmuje całość działki lub działek ewidencyjnych ⁷⁾ | 7.3.4. Nazwa lub nazwy klasy przeznaczenia terenu (albo symbol lub symbole klasy przeznaczenia terenu) ⁸⁾ | 7.3.5. Maksymalny udział powierzchni zabudowy [%] | 7.3.6. Maksymalna wysokość zabudowy [m] | 7.3.7. Minimalny udział powierzchni biologicznie czynnej [%] |
|-----|---|--|--|--|---|---|--|
| 1 | | | <input type="checkbox"/> tak <input type="checkbox"/> nie | | | | |

8. OŚWIADCZENIE W SPRAWIE KORESPONDENCJI ELEKTRONICZNEJ

Wyrażam zgodę Nie wyrażam zgody

na doręczanie korespondencji w niniejszej sprawie za pomocą środków komunikacji elektronicznej w rozumieniu art. 2 pkt 5 ustawy z dnia 18 lipca 2002 r. o świadczeniu usług drogą elektroniczną (Dz. U. z 2020 r. poz. 344).

9. ZAŁĄCZNIKI

- Pełnomocnictwo do reprezentowania składającego pismo lub pełnomocnictwo do doręczeń (zgodnie z ustawą z dnia 16 listopada 2006 r. o opłacie skarbowej (Dz. U. z 2023 r. poz. 2111)) – jeżeli składający pismo działa przez pełnomocnika.
- Potwierdzenie uiszczenia opłaty skarbowej od pełnomocnictwa – jeżeli obowiązek uiszczenia takiej opłaty wynika z ustawy z dnia 16 listopada 2006 r. o opłacie skarbowej.
- (Nieobowiązkowo). Określenie granic terenu w formie graficznej w przypadku wskazania terenu objętego pismem jako części działki ewidencyjnej lub działek ewidencyjnych.
- (Nieobowiązkowo). Inne załączniki – w przypadku zaznaczenia pola należy podać nazwy załączników.⁹⁾
.....

10. PODPIS SKŁADAJĄCEGO PISMO (PEŁNOMOCNIKA) I DATA PODPISU

Podpis powinien być czytelny. Podpis i datę podpisu umieszcza się w przypadku składania pisma w postaci papierowej.



¹⁾ Można zaznaczyć więcej niż jedno pole. W ramach jednego pisma można wybrać tylko te akty, w przypadku których pismo będzie wysyłane do tego samego organu wskazanego w pkt 1. W przypadku gdy treść wniosku lub uwagi związana jest z dokumentem powiązany z aktem planowania przestrzennego (np. sporządzanej w toku procedowania aktu, w ramach strategicznej oceny oddziaływania na środowisko, prognozy oddziaływania na środowisko), należy w pkt 3 wybrać rodzaj aktu planowania przestrzennego, którego ten dokument dotyczy, po czym wprowadzić treść wniosku lub uwagi w pkt 7.1 lub 7.2.

²⁾ Nie dotyczy planu zagospodarowania przestrzennego województwa.

³⁾ Nie dotyczy planu zagospodarowania przestrzennego województwa i audytu krajobrazowego.

⁴⁾ W pkt 4 należy podać adres zamieszkania albo siedziby składającego pismo. W przypadku wypełnienia pkt 5 podaje się adres do korespondencji składającego pismo, jeżeli jest inny niż adres podany w pkt 4. W przypadku wypełnienia pkt 6 podaje się adres zamieszkania albo siedziby pełnomocnika. W przypadku większej liczby składających pismo lub pełnomocników dane kolejnych składających pismo lub pełnomocników dodaje się w formularzu albo zamieszcza na osobnych stronach i dołącza do formularza.

⁵⁾ Adres skrytki ePUAP lub adres do doręczeń elektronicznych wskazuje się w przypadku wyrażenia zgody na doręczanie korespondencji za pomocą środków komunikacji elektronicznej, z zastrzeżeniem przypadków, w których organ, zgodnie z przepisami ustawy z dnia 18 listopada 2020 r. o doręczeniach elektronicznych (Dz. U. z 2023 r. poz. 285, z późn. zm.), ma obowiązek doręczenia korespondencji na adres do doręczeń elektronicznych.

⁶⁾ Maksymalna liczba znaków w pkt 7.1. wynosi 1000, natomiast w przypadku pkt 7.2.4. wartość ta odnosi się do pojedynczego wiersza. W przypadku potrzeby dodatkowego uzasadnienia, które wykracza poza wskazany limit znaków, uzasadnienie zamieszcza się na osobnych stronach i dołącza do formularza. W przypadku większej liczby wierszy w pkt 7.2.4. kolejne wiersze dodaje się w formularzu albo zamieszcza na osobnych stronach i dołącza do formularza.

⁷⁾ W przypadku zaznaczenia pola „nie” (wskazania terenu objętego pismem jako części działki ewidencyjnej lub działek ewidencyjnych) można dodać załącznik z określeniem granic terenu w formie graficznej.

⁸⁾ Podaje się nazwę lub symbol klasy przeznaczenia terenu zgodnie ze standardami określonymi w przepisach wykonawczych wydanych na podstawie art. 16 ust. 2 ustawy z dnia 27 marca 2003 r. o planowaniu i zagospodarowaniu przestrzennym (Dz. U. z 2023 r. poz. 977, z późn. zm.).

⁹⁾ W przypadku dołączenia do pisma załączników zawierających dane osobowe, inne niż wymienione w pkt 4, 5 i 6, załączniki te należy zanonimizować, tj. ukryć dane osobowe.

KLAUZULA INFORMACYJNA dotycząca przetwarzania danych osobowych w związku z procedurą sporządzenia aktu planowania przestrzennego

Zgodnie z art. 13 ust. 1 i ust. 2 ogólnego rozporządzenia o ochronie danych osobowych z dnia 27 kwietnia 2016 r., informujemy Panią/Pana o sposobie i celu, w jakim przetwarzamy Pani/Pana dane osobowe, a także o przysługujących Pani/Panu prawach, wynikających z regulacji o ochronie danych osobowych:

1. **Administratorem** Pani/Pana danych osobowych przetwarzanych w Urzędzie Miasta Ciechanów jest Prezydent Miasta Ciechanów, działający w imieniu Gminy Miejskiej Ciechanów (dane adresowe: 06-400 Ciechanów, Plac Jana Pawła II 6).
2. Kontakt z **Inspektorem Ochrony Danych Osobowych** możliwy jest za pośrednictwem poczty elektronicznej, adres e-mail: iod@umciechanow.pl lub pisemnie na adres Administratora danych.
3. Administrator przetwarza Pani/Pana dane osobowe na podstawie obowiązujących przepisów prawa, zawartych umów oraz na podstawie udzielonej zgody.
4. Pani/Pana dane osobowe przetwarzane będą w celu wypełnienia obowiązków ustawowych ciążących na Administratorze (art. 6 ust. 1 lit c RODO), jakimi są w tym przypadku obowiązki określone w art. 13 i art. 17 ustawy z dnia 27 marca 2003 roku o planowaniu i zagospodarowaniu przestrzennym (t.j. Dz. U. z 2023 r. poz. 977 ze zm.).
5. W związku z przetwarzaniem danych w celach, o których mowa w pkt 4 odbiorcami Pani/Pana danych osobowych mogą być organy władzy publicznej oraz podmioty wykonujące zadania publiczne lub działające na zlecenie organów władzy publicznej, w zakresie i w celach, które wynikają z przepisów powszechnie obowiązującego prawa oraz inne podmioty, które na podstawie stosownych umów podpisanych z Gminą Miejską Ciechanów przetwarzają dane osobowe, dla których Administratorem jest Prezydent Miasta Ciechanów.
6. Pani/Pana dane osobowe będą przechowywane przez okres wynikający z zasad określonych w Rozporządzeniu z dnia 18 stycznia 2011 roku w sprawie instrukcji kancelaryjnej, jednolitych rzeczowych wykazów akt oraz instrukcji w sprawie organizacji i zakresu działania archiwów zakładowych.
7. W związku z przetwarzaniem Pani/Pana danych osobowych, w określonych przypadkach przysługuje Pani/Panu prawo do dostępu do danych osobowych, ich sprostowania, usunięcia lub ograniczenia przetwarzania, wniesienia sprzeciwu wobec przetwarzania, a także prawo do przenoszenia danych.
8. Podanie przez Panią/Pana danych osobowych jest obowiązkowe, w sytuacji, gdy przesłankę przetwarzania danych osobowych stanowi przepis prawa lub zawarta między stronami umowa, a w pozostałym zakresie przetwarzanie Pani/Pana danych osobowych odbywa się na podstawie Pani/Pana dobrowolnej zgody.
9. W przypadku powzięcia informacji o niezgodnym z prawem przetwarzaniu przez Administratora Pani/Pana danych osobowych, przysługuje Pani/Panu prawo wniesienia skargi do organu nadzorczego właściwego w sprawach ochrony danych osobowych. (Prezesa Urzędu Ochrony Danych Osobowych).
10. Pani/Pana dane nie trafią do państwa trzeciego lub organizacji międzynarodowej oraz nie będą przetwarzane w sposób zautomatyzowany i nie będą profilowane.
11. Szczegółowe informacje na temat ochrony Pani/Pana danych osobowych, a także przysługujących z tego tytułu praw, znajdzie Pani/Pan na stronie internetowej Urzędu Miasta Ciechanów w zakładce Ochrona Danych Osobowych (www.umciechanow.pl/samorzad/Ochrona_Danych_Osobowych).

2026-03-11

URZĄD MIASTA CIECHANÓW
AE:PL-55671-46930-WSTVS-19

Uwagi do planu

Dzień dobry

W załączeniu przesyłam pismo.

Załączniki

1. [REDACTED]_K_10032026_uwagi_formularza_pisma_dot_aktu_planowani
a_przestrzennego.pdf (SHA3-512, 1f66a7f5c253aa73c0ad100e1953b1bb27
43d862210d47e343f2a6fb28785ad9a64d1dfac44fe53931181a35d2957c63
49fb63e515e062b29b4ee53713c51a29)

Data wysłania : 11.03.2026

Data otrzymania : 11.03.2026



Do:
URZĄD MIASTA CIECHANÓW
<AE:PL-55671-46930-WSTVS-19>

Uwagi do planu

Dzień dobry

W załączeniu przesyłam pismo.



Załączniki:

1. ██████████K_10032026_uwagi_formularza_pisma_dot_aktu_planowania_przestrzennego.i
2. Pismo_przewodnie_20261103124653381.pdf

WPP
2026 -03- 12

17.03.2026

P.P.S.

31

Pismo dotyczące aktu planowania przestrzennego

1. ORGAN, DO KTÓREGO JEST SKŁADANE PISMO

Nazwa: Prezydenta Miasta Ciechanów

2. RODZAJ PISMA¹⁾

- 2.1. wniosek do projektu aktu
- 2.2. uwaga do konsultowanego projektu aktu²⁾
- 2.3. wniosek o zmianę aktu³⁾
- 2.4. wniosek o sporządzenie aktu³⁾

3. RODZAJ AKTU PLANOWANIA PRZESTRZENNEGO¹⁾

- 3.1. plan ogólny gminy
- 3.2. miejscowy plan zagospodarowania przestrzennego, w tym zintegrowany plan inwestycyjny lub miejscowy plan rewitalizacji
- 3.3. uchwała ustalająca zasady i warunki sytuowania obiektów małej architektury, tablic reklamowych i urządzeń reklamowych oraz ogrodzeń, ich gabaryty, standardy jakościowe oraz rodzaje materiałów budowlanych, z jakich mogą być wykonane
- 3.4. audyt krajobrazowy
- 3.5. plan zagospodarowania przestrzennego województwa

KANCELARIA OGÓLNA
Prezesa Miasta Ciechanów

2026 -03- 12

Ilość załączników: 6764 str. 16

4. DANE SKŁADAJĄCEGO PISMO⁴⁾

lub uwagą?

- tak
- nie

5. ADRES DO KORESPONDENCJI SKŁADAJĄCEGO PISMO⁴⁾

(Nieobowiązkowo)

Kraj: Województwo:

Powiat: Gmina:

Ulica: Nr domu: Nr lokalu:

Miejscowość: Kod pocztowy:

6. DANE PEŁNOMOCNIKA⁴⁾

(Nieobowiązkowo)

- pełnomocnik
- pełnomocnik do doręczeń

Imię i nazwisko:

Kraj: Województwo:

Powiat: Gmina:

Ulica: Nr domu: Nr lokalu:

Miejscowość: Kod pocztowy:

E-mail (w przypadku gdy pełnomocnik posiada adres e-mail):

Nr tel. (nieobowiązkowo):

Adres skrytki ePUAP lub adres do doręczeń elektronicznych⁵⁾:

7. TREŚĆ PISMA

7.1. Treść⁶⁾

Składamy poniżej **uwagi do Projektu planu ogólnego** sporządzanego na podstawie Uchwały Nr 758/LXXVII/2023 Rady Miasta Ciechanów z dnia 21 grudnia 2023 r. w sprawie przystąpienia do sporządzenia planu ogólnego Gminy Miejskiej Ciechanów i przedstawionego na podstawie OBWIESZCZENIA Prezydenta Miasta Ciechanów z dnia 10 lutego 2026 r. o rozpoczęciu konsultacji społecznych projektu planu ogólnego Gminy miejskiej Ciechanów.

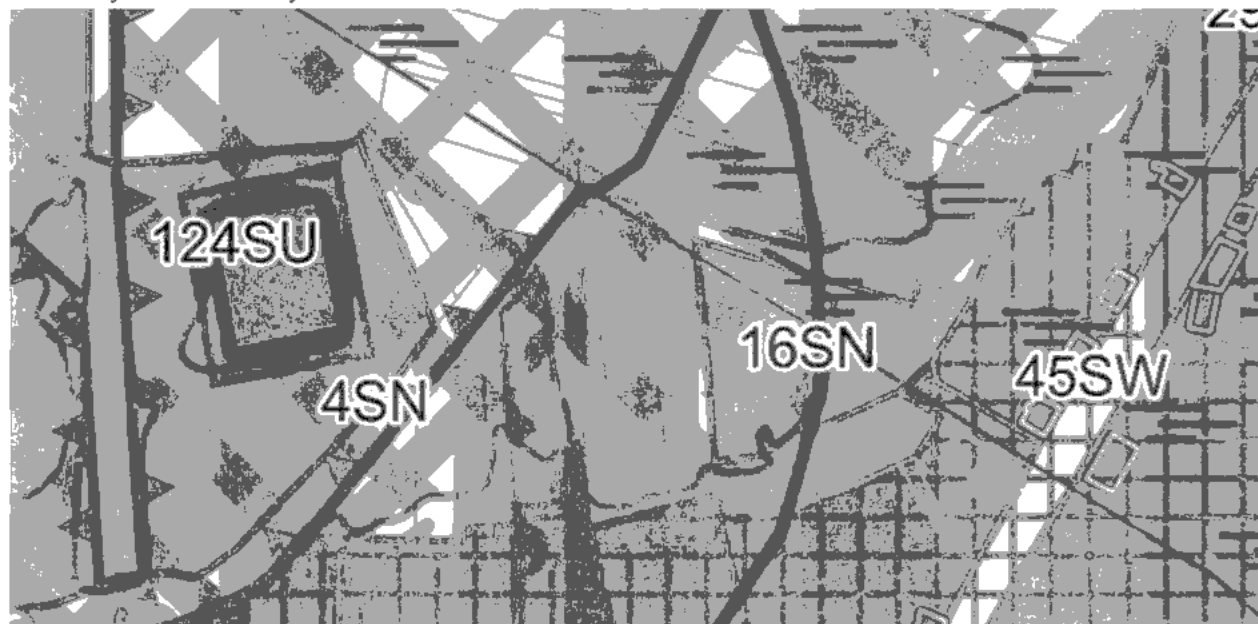
Projekt Planu Ogólnego obejmuje teren naszej działki numer **26/17 w Ciechanowie** na którym zaprojektowano strefę planistyczną **16SN** (strefy zieleni i rekreacji).

WG załącznika nr 3 do PO tereny oznaczone symbolem SN obejmują *istniejące tereny zieleni z wyraźnym potencjałem przyrodniczym i rekreacyjnym, które stanowią uzupełnienie istniejącego w mieście systemu przyrodniczego. Strefą SN objęto m.in.: tereny zieleni urządzonej, parki miejskie, tereny zieleni o charakterze krajobrazowym, nadwodne tereny rekreacyjne, ogródki działkowe. W ramach profilu podstawowego stref SN określony został możliwy katalog profili funkcjonalnych podstawowych:*

- teren zieleni urządzonej,
- teren plaży,
- teren wód,
- teren komunikacji,
- teren ogrodów działkowych,
- teren infrastruktury technicznej.

Dla wybranych stref SN w ramach profilu dodatkowego określono wybrane możliwe przeznaczenia dopuszczone rozporządzeniem dotyczącym planu ogólnego. Tak określone profile wynikają z przeznaczeń terenu określonych w obowiązujących miejscowych planach zagospodarowania przestrzennego lub stanowią wyraz potencjału rozwojowego stref. Docelowy zakres dopuszczonych przeznaczeń zostanie uszczegółowiony na poziomie miejscowych planów zagospodarowania przestrzennego, przy uwzględnieniu nadrzędnej funkcji ochrony terenów zieleni.

W uzasadnieniu do zaprojektowanego Planu Ogólnego *zmieniono profil funkcjonalny stref planistycznych, znajdujących się w całości w zasięgu obszaru szczególnego zagrożenia powodzią, które mimo przeznaczenia w obowiązującym miejscowym planie zagospodarowania przestrzennego umożliwiającą realizację zabudowy, nie zostały do tej pory zagospodarowane. (...) W planie ogólnym nie wyznaczono w granicach obszaru szczególnego zagrożenia powodzią nowych obszarów umożliwiających lokalizowanie nowej zabudowy mieszkaniowej.*



Rysunek 1 Załącznik graficzny fragment załącznika nr 2 do Projektu Planu Ogólnego

| Lp | Oznaczenie | Profil dodatkowy | Max nadziemna intensywność zabudowy | Maksymalny udział powierzchni zabudowy(%) | Maksymalna wysokość zabudowy(m) | Minimalny udział powierzchni biologicznie czynnej (%) |
|----|------------|---|-------------------------------------|---|---------------------------------|---|
| 16 | 16SN | teren zieleni naturalnej | - | - | - | 50 |
| 45 | 45SW | teren zabudowy mieszkaniowej jednorodzinnej, teren zieleni naturalnej | 2 | 60 | 14 | 30 |

Tabela 1 Tabela z załącznika nr 3 do uzasadnienia projektu planu ogólnego gminy miejskiej Ciechanów - wykaz stref planistycznych dotyczących obszaru 16SN i 45 SW

Teren działki numer ew. **26/17** (identyfikator:140201_1.0010.26/17) położony w **strefie 16SN** planu ogólnego, objęty jest miejscowym planem zagospodarowania przestrzennego z oznaczeniem **5.UC** (MPZP "Powstańców Wielkopolskich" -Uchwała Nr 347/XXXVII/2009 RADY MIASTA CIECHANÓW z dnia 27 sierpnia 2009 roku) .

Zgodnie z opisem MPZP nasza działkę oznaczono symbolem **5.UC** (około 0,5 ha) i ustalono:

Przeznaczenie podstawowe - zabudowa śródmiejska, jednorodzinna zabudowa mieszkaniowa i mieszkaniowo-usługowa z wbudowanymi usługami ogólnospołecznymi i konsumpcyjnymi w tym użyteczności publicznej przeznaczonymi na potrzeby: kultury, kultu religijnego, opieki zdrowotnej, opieki społecznej i socjalnej, obsługi bankowej, handlu, gastronomii, turystyki, usług pocztowych i telekomunikacyjnych oraz na potrzeby biurowe i socjalne.

W opisie MPZP ze względu na zagrożenie powodziowe występujące na dz. 26/17 wskazano rozwiązanie ograniczające jego wpływ na planowaną funkcję obiektu kubaturowego:

(...) Na obszarze bezpośredniego zagrożenia powodzią, w granicach wskazanych na rysunku planu symbolem ZZ obowiązuje realizacja poziomu posadzki parteru na poziomie powyżej 113,0 m npm;



Rysunek 2. Fragment MPZP „Powstańców Wielkopolskich” z oznaczeniem 5. UC - tereny śródmiejskiej zabudowy usługowej i usługowo-mieszkaniowej

Obecne zapisy Projektu Planu Ogólnego są sprzeczne z zapisami obowiązującego planu miejscowego oraz nie uwzględniają stanu zagospodarowania naszej działki, która jest ogrodzona, zagospodarowana (sad, ogród, altana) i przygotowana została do przeprowadzenia inwestycji budowlanej zgodnie z MPZP.

Fragment terenu przeznaczony pod zabudowę został odrolniony .



Rysunek 3. Fragment mapy z zarysem terenu zagrożenia powodziowego oraz rysunkiem obowiązującego MPZP na terenie 5.UC działka nr 26/17 w Ciechanowie

Istnieją liczne techniczne możliwości zabudowy terenów podmokłych i okresowo zalewanych wodami powodziowymi, a jeden z nich zapisany jest bezpośrednio w MPZP (*lokalizacja parteru powyżej poziomu zalewowego*).

Miasto prowadząc politykę przestrzenną zgodną z zasadami rozwoju zrównoważonego ma wpływ na sposób zagospodarowania wód opadowych doliny rzeki Łydni i ograniczanie potencjalnego zagrożenia powodziowego w historycznym centrum np. przez budowę infrastruktury retencyjnej, urządzeń przeciwpowodziowych czy wyznaczenie odpowiednich powierzchni biologicznie czynnych dla powstających bez planów miejscowych inwestycji, w szczególności wielkopowierzchniowych.

Teren naszej działki znajduje się centralnej strefie historycznego założenia urbanistycznego i posiadając wyjątkowe wartości przyrodniczo-kulturowe jest wskazany do uzupełnienia zabudowy zgodnie z dotychczasowym miejscowym planem zagospodarowania (usługi centrotwórcze, rozwój potencjału turystycznego).

Ze względu na ochronę nabytych wraz z własnością praw, polegających m.in. na możliwości zabudowy działki w dowolnym czasie, wnosimy o wprowadzenie korekt do Planu Ogólnego gwarantujących możliwość przeznaczenia działki 27/17 zgodnie z dotychczasowym MPZP.

7.2. (Nieobowiązkowo) W przypadku wypełnienia, należy uzupełnić każdą z kolumn tabeli.

Szczegółowe informacje dotyczące treści pisma w odniesieniu do działek ewidencyjnych:

| Lp. | 7.2.1. Nazwa aktu planowania przestrzennego | 7.2.2. Identyfikator działki lub działek ewidencyjnych | 7.2.3. Czy teren objęty pismem obejmuje całość działki lub działek ewidencyjnych ⁷⁾ | 7.2.4. Treść ⁶⁾ |
|-----|---|--|--|----------------------------|
| 1 | | | <input type="checkbox"/> tak <input type="checkbox"/> nie | |

| Lp. | 7.2.1. Nazwa aktu planowania przestrzennego | 7.2.2. Identyfikator działki lub działek ewidencyjnych | 7.2.3. Czy teren objęty pismem obejmuje całość działki lub działek ewidencyjnych ⁷⁾ | 7.2.4. Treść ⁸⁾ |
|-----|---|--|--|----------------------------|
| | | | | |

7.3. (Nieobowiązkowo) W przypadku wypełnienia, należy uzupełnić każdą z kolumn tabeli.

Szczegółowe informacje dotyczące działek ewidencyjnych oraz niektórych parametrów – w przypadku zaznaczenia w pkt 2: wniosku do projektu aktu (pkt 2.1), uwagi do konsultowanego projektu aktu (pkt 2.2) lub wniosku o zmianę aktu (pkt 2.3) oraz w pkt 3: planu ogólnego gminy (pkt 3.1) lub miejscowego planu zagospodarowania przestrzennego, w tym zintegrowanego planu inwestycyjnego lub miejscowego planu rewitalizacji (pkt 3.2):

| Lp. | 7.3.1. Nazwa planu ogólnego gminy lub miejscowego planu zagospodarowania przestrzennego | 7.3.2. Identyfikator działki lub działek ewidencyjnych | 7.3.3. Czy teren objęty pismem obejmuje całość działki lub działek ewidencyjnych ⁷⁾ | 7.3.4. Nazwa lub nazwy klasy przeznaczenia terenu (albo symbol lub symbole klasy przeznaczenia terenu) ⁸⁾ | 7.3.5. Maksymalny udział powierzchni zabudowy [%] | 7.3.6. Maksymalna wysokość zabudowy [m] | 7.3.7. Minimalny udział powierzchni biologicznie czynnej [%] |
|-----|---|--|--|--|---|---|--|
| 1 | | | <input type="checkbox"/> tak <input type="checkbox"/> nie | | | | |

8. OŚWIADCZENIE W SPRAWIE KORESPONDENCJI ELEKTRONICZNEJ

Wyrażam zgodę Nie wyrażam zgody

na doręczanie korespondencji w niniejszej sprawie za pomocą środków komunikacji elektronicznej w rozumieniu art. 2 pkt 5 ustawy z dnia 18 lipca 2002 r. o świadczeniu usług drogą elektroniczną (Dz. U. z 2020 r. poz. 344).

9. ZAŁĄCZNIKI

- Pełnomocnictwo do reprezentowania składającego pismo lub pełnomocnictwo do doręczeń (zgodnie z ustawą z dnia 16 listopada 2006 r. o opłacie skarbowej (Dz. U. z 2023 r. poz. 2111)) – jeżeli składający pismo działa przez pełnomocnika.
- Potwierdzenie uiszczenia opłaty skarbowej od pełnomocnictwa – jeżeli obowiązek uiszczenia takiej opłaty wynika z ustawy z dnia 16 listopada 2006 r. o opłacie skarbowej.
- (Nieobowiązkowo). Określenie granic terenu w formie graficznej w przypadku wskazania terenu objętego pismem jako części działki ewidencyjnej lub działek ewidencyjnych.
- (Nieobowiązkowo). Inne załączniki – w przypadku zaznaczenia pola należy podać nazwy załączników.⁹⁾

10. PODPIS SKŁADAJĄCEGO PISMO (PEŁNOMOCNIKA) I DATA PODPISU

Podpis powinien być czytelny. Podpis i datę podpisu umieszcza się w przypadku składania pisma w postaci papierowej.

⁷⁾ Nie dotyczy planu zagospodarowania przestrzennego województwa.

⁸⁾ Nie dotyczy planu zagospodarowania przestrzennego województwa i audytu krajobrazowego.

⁴⁾ W pkt 4 należy podać adres zamieszkania albo siedziby składającego pismo. W przypadku wypełnienia pkt 5 podaje się adres do korespondencji składającego pismo, jeżeli jest inny niż adres podany w pkt 4. W przypadku wypełnienia pkt 6 podaje się adres zamieszkania albo siedziby pełnomocnika. W przypadku większej liczby składających pismo lub pełnomocników dane kolejnych składających pismo lub pełnomocników dodaje się w formularzu albo zamieszcza na osobnych stronach i dołącza do formularza.

⁵⁾ Adres skrytki ePUAP lub adres do doręczeń elektronicznych wskazuje się w przypadku wyrażenia zgody na doręczanie korespondencji za pomocą środków komunikacji elektronicznej, z zastrzeżeniem przypadków, w których organ, zgodnie z przepisami ustawy z dnia 18 listopada 2020 r. o doręczeniach elektronicznych (Dz. U. z 2023 r. poz. 285, z późn. zm.), ma obowiązek doręczenia korespondencji na adres do doręczeń elektronicznych.

⁶⁾ Maksymalna liczba znaków w pkt 7.1. wynosi 1000, natomiast w przypadku pkt 7.2.4. wartość ta odnosi się do pojedynczego wiersza. W przypadku potrzeby dodatkowego uzasadnienia, które wykracza poza wskazany limit znaków, uzasadnienie zamieszcza się na osobnych stronach i dołącza do formularza. W przypadku większej liczby wierszy w pkt 7.2.4. kolejne wiersze dodaje się w formularzu albo zamieszcza na osobnych stronach i dołącza do formularza.

⁷⁾ W przypadku zaznaczenia pola „nie” (wskazania terenu objętego pismem jako części działki ewidencyjnej lub działek ewidencyjnych) można dodać załącznik z określeniem granic terenu w formie graficznej.

⁸⁾ Podaje się nazwę lub symbol klasy przeznaczenia terenu zgodnie ze standardami określonymi w przepisach wykonawczych wydanych na podstawie art. 16 ust. 2 ustawy z dnia 27 marca 2003 r. o planowaniu i zagospodarowaniu przestrzennym (Dz. U. z 2023 r. poz. 977, z późn. zm.).

⁹⁾ W przypadku dołączenia do pisma załączników zawierających dane osobowe, inne niż wymienione w pkt 4, 5 i 6, załączniki te należy zanonimizować, tj. ukryć dane osobowe.

KLAUZULA INFORMACYJNA dotycząca przetwarzania danych osobowych w związku z procedurą sporządzenia aktu planowania przestrzennego

Zgodnie z art. 13 ust. 1 i ust. 2 ogólnego rozporządzenia o ochronie danych osobowych z dnia 27 kwietnia 2016 r., informujemy Panią/Pana o sposobie i celu, w jakim przetwarzamy Pani/Pana dane osobowe, a także o przysługujących Pani/Panu prawach, wynikających z regulacji o ochronie danych osobowych:

1. **Administratorem** Pani/Pana danych osobowych przetwarzanych w Urzędzie Miasta Ciechanów jest Prezydent Miasta Ciechanów, działający w imieniu Gminy Miejskiej Ciechanów (dane adresowe: 06-400 Ciechanów, Plac Jana Pawła II 6).
2. Kontakt z **Inspektorem Ochrony Danych Osobowych** możliwy jest za pośrednictwem poczty elektronicznej, adres e-mail: iod@umciechanow.pl lub pisemnie na adres Administratora danych.
3. Administrator przetwarza Pani/Pana dane osobowe na podstawie obowiązujących przepisów prawa, zawartych umów oraz na podstawie udzielonej zgody.
4. Pani/Pana dane osobowe przetwarzane będą w celu wypełnienia obowiązków ustawowych ciążących na Administratorze (art. 6 ust. 1 lit c RODO), jakimi są w tym przypadku obowiązki określone w art. 13i i art. 17 ustawy z dnia 27 marca 2003 roku o planowaniu zagospodarowaniu przestrzennym (t.j. Dz. U. z 2023 r, poz. 977 ze zm.).
5. W związku z przetwarzaniem danych w celach, o których mowa w pkt 4 odbiorcami Pani/Pana danych osobowych mogą być organy władzy publicznej oraz podmioty wykonujące zadania publiczne lub działające na zlecenie organów władzy publicznej, w zakresie i w celach, które wynikają z przepisów powszechnie obowiązującego prawa oraz inne podmioty, które na podstawie stosownych umów podpisanych z Gminą Miejską Ciechanów przetwarzają dane osobowe, dla których Administratorem jest Prezydent Miasta Ciechanów.
6. Pani/Pana dane osobowe będą przechowywane przez okres wynikający z zasad określonych w Rozporządzeniu z dnia 18 stycznia 2011 roku w sprawie instrukcji kancelaryjnej, jednolitych rzeczowych wykazów akt oraz instrukcji w sprawie organizacji i zakresu działania archiwów zakładowych.
7. W związku z przetwarzaniem Pani/Pana danych osobowych, w określonych przypadkach przysługuje Pani/Panu prawo do dostępu do danych osobowych, ich sprostowania, usunięcia lub ograniczenia przetwarzania, wniesienia sprzeciwu wobec przetwarzania, a także prawo do przenoszenia danych.
8. Podanie przez Panią/Pana danych osobowych jest obowiązkowe, w sytuacji, gdy przesłankę przetwarzania danych osobowych stanowi przepis prawa lub zawarta między stronami umowa, a w pozostałym zakresie przetwarzanie Pani/Pana danych osobowych odbywa się na podstawie Pani/Pana dobrowolnej zgody.
9. W przypadku powzięcia informacji o niezgodnym z prawem przetwarzaniu przez Administratora Pani/Pana danych osobowych, przysługuje Pani/Panu prawo wniesienia skargi do organu nadzorczego właściwego w sprawach ochrony danych osobowych. (Prezesa Urzędu Ochrony Danych Osobowych).
10. Pani/Pana dane nie trafią do państwa trzeciego lub organizacji międzynarodowej oraz nie będą przetwarzane w sposób zautomatyzowany i nie będą profilowane.
11. Szczegółowe informacje na temat ochrony Pani/Pana danych osobowych, a także przysługujących z tego tytułu praw, znajdzie Pani/Pan na stronie internetowej Urzędu Miasta Ciechanów w zakładce Ochrona Danych Osobowych (www.umciechanow.pl/samorzad/Ochrona_Danych_Osobowych).

7. TREŚĆ PISMA

7.1. Treść⁶⁾

Składamy poniżej **uwagi do Projektu planu ogólnego** sporządzanego na podstawie Uchwały Nr 758/LXXVII/2023 Rady Miasta Ciechanów z dnia 21 grudnia 2023 r. w sprawie przystąpienia do sporządzenia planu ogólnego Gminy Miejskiej Ciechanów i przedstawionego na podstawie OBWIESZCZENIA Prezydenta Miasta Ciechanów z dnia 10 lutego 2026 r. o rozpoczęciu konsultacji społecznych projektu planu ogólnego Gminy miejskiej Ciechanów.

Projekt Planu Ogólnego obejmuje teren naszej działki numer 26/10 26/11 w Ciechanowie na którym zaprojektowano strefę planistyczną **16SN** (strefy zieleni i rekreacji).

WG załącznika nr 3 do PO tereny oznaczone symbolem SN obejmują *istniejące tereny zieleni z wyraźnym potencjałem przyrodniczym i rekreacyjnym, które stanowią uzupełnienie istniejącego w mieście systemu przyrodniczego. Strefą SN objęto m.in.: tereny zieleni urządzonej, parki miejskie, tereny zieleni o charakterze krajobrazowym, nadwodne tereny rekreacyjne, ogródki działkowe. W ramach profilu podstawowego stref SN określony został możliwy katalog profili funkcjonalnych podstawowych:*

- teren zieleni urządzonej,
- teren plaży,
- teren wód,
- teren komunikacji,
- teren ogrodów działkowych,
- teren infrastruktury technicznej.

Dla wybranych stref SN w ramach profilu dodatkowego określono wybrane możliwe przeznaczenia dopuszczone rozporządzeniem dotyczącym planu ogólnego. Tak określone profile wynikają z przeznaczeń terenu określonych w obowiązujących miejscowych planach zagospodarowania przestrzennego lub stanowią wyraz potencjału rozwojowego stref. Docelowy zakres dopuszczonych przeznaczeń zostanie uszczegółowiony na poziomie miejscowych planów zagospodarowania przestrzennego, przy uwzględnieniu nadrzędnej funkcji ochrony terenów zieleni.

W uzasadnieniu do zaprojektowanego Planu Ogólnego *zmieniono profil funkcjonalny stref planistycznych, znajdujących się w całości w zasięgu obszaru szczególnego zagrożenia powodzią, które mimo przeznaczenia w obowiązującym miejscowym planie zagospodarowania przestrzennego umożliwiającym realizację zabudowy, nie zostały do tej pory zagospodarowane. (...) W planie ogólnym nie wyznaczono w granicach obszaru szczególnego zagrożenia powodzią nowych obszarów umożliwiających lokalizowanie nowej zabudowy mieszkaniowej.*



Rysunek 1 Załącznik graficzny fragment załącznika nr 2 do Projektu Planu Ogólnego

| Lp | Oznaczenie | Profil dodatkowy | Max nadziemna intensywność zabudowy | Maksymalny udział powierzchni zabudowy(%) | Maksymalna wysokość zabudowy(m) | Minimalny udział powierzchni biologicznie czynnej (%) |
|----|------------|---|-------------------------------------|---|---------------------------------|---|
| 16 | 16SN | teren zieleni naturalnej | - | - | - | 50 |
| 45 | 45SW | teren zabudowy mieszkaniowej jednorodzinnej, teren zieleni naturalnej | 2 | 60 | 14 | 30 |

Tabela 1 Tabela z załącznika nr 3 do uzasadnienia projektu planu ogólnego gminy miejskiej Ciechanów - wykaz stref planistycznych dotyczących obszaru 16SN i 45 SW

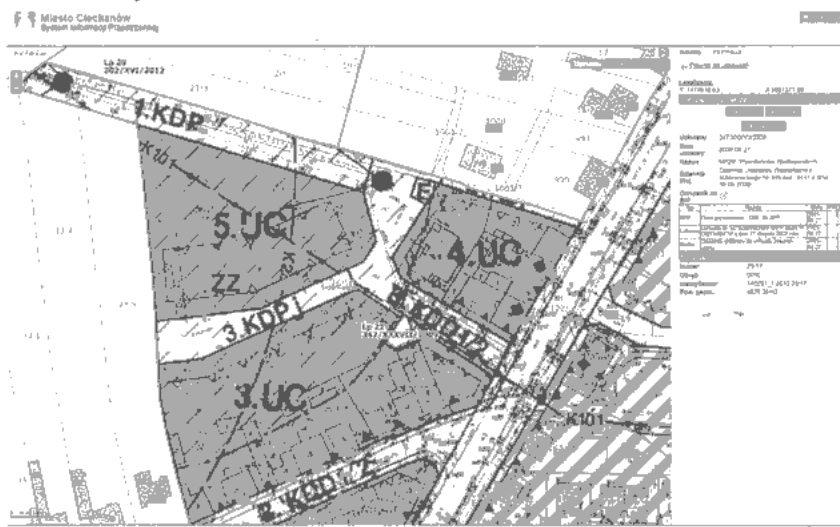
Teren działki numer ew.26/10 26/11 .położony w **strefie 16SN** planu ogólnego, objęty jest miejscowym planem zagospodarowania przestrzennego z oznaczeniem **5.UC** (MPZP "Powstańców Wielkopolskich" -Uchwała Nr 347/XXXVII/2009 RADY MIASTA CIECHANÓW z dnia 27 sierpnia 2009 roku) .

Zgodnie z opisem MPZP nasza działkę oznaczono symbolem **5.UC** (około 0,5 ha) i ustalono:

Przeznaczenie podstawowe - zabudowa śródmiejska, jednorodzinna zabudowa mieszkaniowa i mieszkaniowo-usługowa z wbudowanymi usługami ogólnospołecznymi i konsumpcyjnymi w tym użyteczności publicznej przeznaczonymi na potrzeby: kultury, kultu religijnego, opieki zdrowotnej, opieki społecznej i socjalnej, obsługi bankowej, handlu, gastronomii, turystyki, usług pocztowych i telekomunikacyjnych oraz na potrzeby biurowe i socjalne.

W opisie MPZP ze względu na zagrożenie powodziowe występujące na dz 26/10 26/11.**wskazano rozwiązanie ograniczające jego wpływ na planowaną funkcję obiektu kubaturowego:**

(...) Na obszarze bezpośredniego zagrożenia powodzią, w granicach wskazanych na rysunku planu symbolem ZZ obowiązuje realizacja poziomu posadzki parteru na poziomie powyżej 113,0 m npm;



Rysunek 2. Fragment MPZP „Powstańców Wielkopolskich” z oznaczeniem 5. UC - tereny śródmiejskiej zabudowy usługowej i usługowo-mieszkaniowej

Obecne zapisy Projektu Planu Ogólnego są sprzeczne z zapisami obowiązującego planu miejscowego oraz

nie uwzględniają stanu zagospodarowania naszej działki, która jest ogrodzona, zagospodarowana (sad, ogród, altana) i przygotowana została do przeprowadzenia inwestycji budowlanej zgodnie z MPZP. Fragment terenu przeznaczony pod zabudowę został odrolniony .



Rysunek 3. Fragment mapy z zarysem terenu zagrożenia powodziowego oraz rysunkiem obowiązującego MPZP na terenie 5.UC działka nr 26/17 w Ciechanowie

Istnieją liczne techniczne możliwości zabudowy terenów podmokłych i okresowo zalewanych wodami powodziowymi, a jeden z nich zapisany jest bezpośrednio w MPZP (*lokalizacja parteru powyżej poziomu zalewowego*).

Miasto prowadząc politykę przestrzenną zgodną z zasadami rozwoju zrównoważonego ma wpływ na sposób zagospodarowania wód opadowych doliny rzeki Łydyni i ograniczanie potencjalnego zagrożenia powodziowego w historycznym centrum np. przez budowę infrastruktury retencyjnej, urządzeń przeciwpowodziowych czy wyznaczenie odpowiednich powierzchni biologicznie czynnych dla powstających bez planów miejscowych inwestycji, w szczególności wielkopowierzchniowych.

Teren naszej działki znajduje się centralnej strefie historycznego założenia urbanistycznego i posiadając wyjątkowe wartości przyrodniczo-kulturowe jest wskazany do uzupełnienia zabudowy zgodnie z dotychczasowym miejscowym planem zagospodarowania (usługi centrotwórcze, rozwój potencjału turystycznego).

Ze względu na ochronę nabytych wraz z własnością praw, polegających m.in. na możliwości zabudowy działki w dowolnym czasie, wnosimy o wprowadzenie korekt do Planu Ogólnego gwarantujących możliwość przeznaczenia działki 26/10 26/11. zgodnie z dotychczasowym MPZP.

7.2. (Nieobowiązkowo) W przypadku wypełnienia, należy uzupełnić każdą z kolumn tabeli.

Szczegółowe informacje dotyczące treści pisma w odniesieniu do działek ewidencyjnych:

| Lp. | 7.2.1. Nazwa aktu planowania przestrzennego | 7.2.2. Identyfikator działki lub działek ewidencyjnych | 7.2.3. Czy teren objęty pismem obejmuje całość działki lub działek ewidencyjnych ⁷⁾ | 7.2.4. Treść ⁸⁾ |
|-----|---|--|--|----------------------------|
| 1 | | | <input type="checkbox"/> tak <input type="checkbox"/> nie | |

7.3. (Nieobowiązkowo) W przypadku wypełnienia, należy uzupełnić każdą z kolumn tabeli.

Szczegółowe informacje dotyczące działek ewidencyjnych oraz niektórych parametrów – w przypadku zaznaczenia w pkt 2: wniosku do projektu aktu (pkt 2.1), uwagi do konsultowanego projektu aktu (pkt 2.2) lub wniosku o zmianę aktu (pkt 2.3) oraz w pkt 3: planu ogólnego gminy (pkt 3.1) lub miejscowego planu zagospodarowania przestrzennego, w tym zintegrowanego planu inwestycyjnego lub miejscowego planu rewitalizacji (pkt 3.2):

| Lp. | 7.3.1. Nazwa planu ogólnego gminy lub miejscowego planu zagospodarowania przestrzennego | 7.3.2. Identyfikator działki lub działek ewidencyjnych | 7.3.3. Czy teren objęty pismem obejmuje całość działki lub działek ewidencyjnych ⁷⁾ | 7.3.4. Nazwa lub nazwy klasy przeznaczenia terenu (albo symbol lub symbole klasy przeznaczenia terenu) ⁸⁾ | 7.3.5. Maksymalny udział powierzchni zabudowy [%] | 7.3.6. Maksymalna wysokość zabudowy [m] | 7.3.7. Minimalny udział powierzchni biologicznie czynnej [%] |
|-----|---|--|--|--|---|---|--|
| 1 | | | <input type="checkbox"/> tak <input type="checkbox"/> nie | | | | |

8. OŚWIADCZENIE W SPRAWIE KORESPONDENCJI ELEKTRONICZNEJ

Wyrażam zgodę Nie wyrażam zgody

na doręczanie korespondencji w niniejszej sprawie za pomocą środków komunikacji elektronicznej w rozumieniu art. 2 pkt 5 ustawy z dnia 18 lipca 2002 r. o świadczeniu usług drogą elektroniczną (Dz. U. z 2020 r. poz. 344).

9. ZAŁĄCZNIKI

- Pełnomocnictwo do reprezentowania składającego pismo lub pełnomocnictwo do doręczeń (zgodnie z ustawą z dnia 16 listopada 2006 r. o opłacie skarbowej (Dz. U. z 2023 r. poz. 2111)) – jeżeli składający pismo działa przez pełnomocnika.
- Potwierdzenie uiszczenia opłaty skarbowej od pełnomocnictwa – jeżeli obowiązek uiszczenia takiej opłaty wynika z ustawy z dnia 16 listopada 2006 r. o opłacie skarbowej.
- (Nieobowiązkowo). Określenie granic terenu w formie graficznej w przypadku wskazania terenu objętego pismem jako części działki ewidencyjnej lub działek ewidencyjnych.
- (Nieobowiązkowo). Inne załączniki – w przypadku zaznaczenia pola należy podać nazwy załączników.⁹⁾

10. PODPIS SKŁADAJĄCEGO PISMO (PEŁNOMOCNIKA) I DATA PODPISU

¹⁾ Można zaznaczyć więcej niż jedno pole. W ramach jednego pisma można wybrać tylko te akty, w przypadku których pismo będzie wysyłane do tego samego organu wskazanego w pkt 1. W przypadku gdy treść wniosku lub uwagi związana jest z dokumentem powiązany z aktem planowania przestrzennego (np. sporządzanej w toku procedowania aktu, w ramach strategicznej oceny oddziaływania na środowisko, prognozy oddziaływania na środowisko), należy w pkt 3 wybrać rodzaj aktu planowania przestrzennego, którego ten dokument dotyczy, po czym wprowadzić treść wniosku lub uwagi w pkt 7.1 lub 7.2.

²⁾ Nie dotyczy planu zagospodarowania przestrzennego województwa.

³⁾ Nie dotyczy planu zagospodarowania przestrzennego województwa i audytu krajobrazowego.

⁴⁾ W pkt 4 należy podać adres zamieszkania albo siedziby składającego pismo. W przypadku wypełnienia pkt 5 podaje się adres do korespondencji składającego pismo, jeżeli jest inny niż adres podany w pkt 4. W przypadku wypełnienia pkt 6 podaje się adres zamieszkania albo siedziby pełnomocnika. W przypadku większej liczby składających pismo lub pełnomocników dane kolejnych składających pismo lub pełnomocników dodaje się w formularzu albo zamieszcza na osobnych stronach i dołącza do formularza.

⁵⁾ Adres skrytki ePUAP lub adres do doręczeń elektronicznych wskazuje się w przypadku wyrażenia zgody na doręczanie korespondencji za pomocą środków komunikacji elektronicznej, z zastrzeżeniem przypadków, w których organ, zgodnie z przepisami ustawy z dnia 18 listopada 2020 r. o doręczeniach elektronicznych (Dz. U. z 2023 r. poz. 285, z późn. zm.), ma obowiązek doręczenia korespondencji na adres do doręczeń elektronicznych.

⁶⁾ Maksymalna liczba znaków w pkt 7.1, wynosi 1000, natomiast w przypadku pkt 7.2.4, wartość ta odnosi się do pojedynczego wiersza. W przypadku potrzeby dodatkowego uzasadnienia, które wykracza poza wskazany limit znaków, uzasadnienie zamieszcza się na osobnych stronach i dołącza do formularza. W przypadku większej liczby wierszy w pkt 7.2.4, kolejne wiersze dodaje się w formularzu albo zamieszcza na osobnych stronach i dołącza do formularza.

⁷⁾ W przypadku zaznaczenia pola „nie” (wskazania terenu objętego pismem jako części działki ewidencyjnej lub działek ewidencyjnych) można dodać załącznik z określeniem granic terenu w formie graficznej.

⁸⁾ Podaje się nazwę lub symbol klasy przeznaczenia terenu zgodnie ze standardami określonymi w przepisach wykonawczych wydanych na podstawie art. 16 ust. 2 ustawy z dnia 27 marca 2003 r. o planowaniu i zagospodarowaniu przestrzennym (Dz. U. z 2023 r. poz. 977, z późn. zm.).

⁹⁾ W przypadku dołączenia do pisma załączników zawierających dane osobowe, inne niż wymienione w pkt 4, 5 i 6, załączniki te należy zanonimizować, tj. ukryć dane osobowe.

KLAUZULA INFORMACYJNA dotycząca przetwarzania danych osobowych w związku z procedurą sporządzenia aktu planowania przestrzennego

Zgodnie z art. 13 ust. 1 i ust. 2 ogólnego rozporządzenia o ochronie danych osobowych z dnia 27 kwietnia 2016 r., informujemy Panią/Pana o sposobie i celu, w jakim przetwarzamy Pani/Pana dane osobowe, a także o przysługujących Pani/Panu prawach, wynikających z regulacji o ochronie danych osobowych:

1. **Administratorem** Pani/Pana danych osobowych przetwarzanych w Urzędzie Miasta Ciechanów jest Prezydent Miasta Ciechanów, działający w imieniu Gminy Miejskiej Ciechanów (dane adresowe: 06-400 Ciechanów, Plac Jana Pawła II 6).
2. Kontakt z **Inspektorem Ochrony Danych Osobowych** możliwy jest za pośrednictwem poczty elektronicznej, adres e-mail: iod@umciechanow.pl lub pisemnie na adres Administratora danych.
3. Administrator przetwarza Pani/Pana dane osobowe na podstawie obowiązujących przepisów prawa, zawartych umów oraz na podstawie udzielonej zgody.
4. Pani/Pana dane osobowe przetwarzane będą w celu wypełnienia obowiązków ustawowych ciążących na Administratorze (art. 6 ust. 1 lit c RODO), jakimi są w tym przypadku obowiązki określone w art. 13i i art. 17 ustawy z dnia 27 marca 2003 roku o planowaniu zagospodarowaniu przestrzennym (t.j. Dz. U. z 2023 r. poz. 977 ze zm.).
5. W związku z przetwarzaniem danych w celach, o których mowa w pkt 4 odbiorcami Pani/Pana danych osobowych mogą być organy władzy publicznej oraz podmioty wykonujące zadania publiczne lub działające na zlecenie organów władzy publicznej, w zakresie i w celach, które wynikają z przepisów powszechnie obowiązującego prawa oraz inne podmioty, które na podstawie stosownych umów podpisanych z Gminą Miejską Ciechanów przetwarzają dane osobowe, dla których Administratorem jest Prezydent Miasta Ciechanów.
6. Pani/Pana dane osobowe będą przechowywane przez okres wynikający z zasad określonych w Rozporządzeniu z dnia 18 stycznia 2011 roku w sprawie instrukcji kancelaryjnej, jednolitych rzeczowych wykazów akt oraz instrukcji w sprawie organizacji i zakresu działania archiwów zakładowych.
7. W związku z przetwarzaniem Pani/Pana danych osobowych, w określonych przypadkach przysługuje Pani/Panu prawo do dostępu do danych osobowych, ich sprostowania, usunięcia lub ograniczenia przetwarzania, wniesienia sprzeciwu wobec przetwarzania, a także prawo do przenoszenia danych.
8. Podanie przez Panią/Pana danych osobowych jest obowiązkowe, w sytuacji, gdy przesłankę przetwarzania danych osobowych stanowi przepis prawa lub zawarta między stronami umowa, a w pozostałym zakresie przetwarzanie Pani/Pana danych osobowych odbywa się na podstawie Pani/Pana dobrowolnej zgody.
9. W przypadku powzięcia informacji o niezgodnym z prawem przetwarzaniu przez Administratora Pani/Pana danych osobowych, przysługuje Pani/Panu prawo wniesienia skargi do organu nadzorczego właściwego w sprawach ochrony danych osobowych. (Prezesa Urzędu Ochrony Danych Osobowych).
10. Pani/Pana dane nie trafiają do państwa trzeciego lub organizacji międzynarodowej oraz nie będą przetwarzane w sposób zautomatyzowany i nie będą profilowane.
11. Szczegółowe informacje na temat ochrony Pani/Pana danych osobowych, a także przysługujących z tego tytułu praw, znajdzie Pani/Pan na stronie internetowej Urzędu Miasta Ciechanów w zakładce Ochrona Danych Osobowych (www.umciechanow.pl/samorzad/Ochrona_Danych_Osobowych).

WPP
2026 -03- 13

13.03.2026

P. P. S. J.

Pismo dotyczące aktu planowania przestrzennego



33

1. ORGAN, DO KTÓREGO JEST SKŁADANE PISMO

Nazwa: Urząd Miasta Ciechanów

2. RODZAJ PISMA¹⁾

- 2.1. wniosek do projektu aktu 2.2. uwaga do konsultowanego projektu aktu²⁾
 2.3. wniosek o zmianę aktu³⁾ 2.4. wniosek o sporządzenie aktu³⁾

3. RODZAJ AKTU PLANOWANIA PRZESTRZENNEGO¹⁾

- 3.1. plan ogólny gminy
 3.2. miejscowy plan zagospodarowania przestrzennego, w tym zintegrowany plan inwestycyjny lub miejscowy plan rewitalizacji
 3.3. uchwała ustalająca zasady i warunki sytuowania obiektów małej architektury, tablic reklamowych i urządzeń reklamowych oraz ogrodzeń, ich gabaryty, standardy jakościowe oraz rodzaje materiałów budowlanych, z jakich mogą być wykonane
 3.4. audyt krajobrazowy
 3.5. plan zagospodarowania przestrzennego województwa

4. DANE SKŁADAJĄCEGO PISMO⁴⁾

tak nie

5. ADRES DO KORESPONDENCJI SKŁADAJĄCEGO PISMO⁴⁾

(Nieobowiązkowo)

Kraj: Województwo:
Powiat: Gmina:
Ulica: Nr domu: Nr lokalu:
Miejscowość: Kod pocztowy:

6. DANE PEŁNOMOCNIKA⁴⁾

(Nieobowiązkowo)

pełnomocnik pełnomocnik do doręczeń

Imię i nazwisko:
Kraj: Województwo:
Powiat: Gmina:
Ulica: Nr domu: Nr lokalu:
Miejscowość: Kod pocztowy:
E-mail (w przypadku gdy pełnomocnik posiada adres e-mail):
Nr tel. (nieobowiązkowo):
Adres skrytki ePUAP lub adres do doręczeń elektronicznych⁵⁾:



7. TREŚĆ PISMA

7.1. Treść⁶⁾ Składam wniosek o zmianę w wyłożonym Projekcie Planu Ogólnego Gminy Miejskiej Ciechanów sposobu zagospodarowania działek położonych obrębem Niechodzin Bielin nr ew. 160/3 oraz 162/4. W wyłożonym projekcie działki te oznaczone są odpowiednio 113SU oraz 1SG. Wniosuję o zmianę przeznaczenia tego obszaru na strefę gospodarczą (SP) tj. rozszerzenie obszaru 17SP zaproponowanego dla sąsiednich działek.

7.2. (Nieobowiązkowo) W przypadku wypełnienia, należy uzupełnić każdą z kolumn tabeli.

Szczegółowe informacje dotyczące treści pisma w odniesieniu do działek ewidencyjnych:

| Lp. | 7.2.1. Nazwa aktu planowania przestrzennego | 7.2.2. Identyfikator działki lub działek ewidencyjnych | 7.2.3. Czy teren objęty pismem obejmuje całość działki lub działek ewidencyjnych ⁷⁾ | 7.2.4. Treść ⁶⁾ |
|-----|---|--|--|--|
| 1 | Plan Ogólny Gminy Miejskiej Ciechanów | 160/3, 162/4 ob. Niechodzin - Bielin | <input checked="" type="checkbox"/> tak <input type="checkbox"/> nie | Składam wniosek o zmianę w wyłożonym Projekcie Planu Ogólnego Gminy Miejskiej Ciechanów sposobu zagospodarowania działek położonych obrębem Niechodzin Bielin nr ew. 160/3 oraz 162/4. W wyłożonym projekcie działki te oznaczone są odpowiednio 113SU oraz 1SG. Wniosuję o zmianę przeznaczenia tego obszaru na strefę gospodarczą (SP) tj. rozszerzenie obszaru 17SP zaproponowanego dla sąsiednich działek. |

7.3. (Nieobowiązkowo) W przypadku wypełnienia, należy uzupełnić każdą z kolumn tabeli.

Szczegółowe informacje dotyczące działek ewidencyjnych oraz niektórych parametrów – w przypadku zaznaczenia w pkt 2: wniosku do projektu aktu (pkt 2.1), uwagi do konsultowanego projektu aktu (pkt 2.2) lub wniosku o zmianę aktu (pkt 2.3) oraz w pkt 3: planu ogólnego gminy (pkt 3.1) lub miejscowego planu zagospodarowania przestrzennego, w tym zintegrowanego planu inwestycyjnego lub miejscowego planu rewitalizacji (pkt 3.2):

| Lp. | 7.3.1. Nazwa planu ogólnego gminy lub miejscowego planu zagospodarowania przestrzennego | 7.3.2. Identyfikator działki lub działek ewidencyjnych | 7.3.3. Czy teren objęty pismem obejmuje całość działki lub działek ewidencyjnych ⁷⁾ | 7.3.4. Nazwa lub nazwy klasy przeznaczenia terenu (albo symbol lub symbole klasy przeznaczenia terenu) ⁸⁾ | 7.3.5. Maksymalny udział powierzchni zabudowy [%] | 7.3.6. Maksymalna wysokość zabudowy [m] | 7.3.7. Minimalny udział powierzchni biologicznie czynnej [%] |
|-----|---|--|--|--|---|---|--|
| 1 | Plan Ogólny Gminy Miejskiej Ciechanów | 160/3, 162/4 ob. Niechodzin - Bielin | <input checked="" type="checkbox"/> tak <input type="checkbox"/> nie | Strefa Gospodarcza (SP) | 60 | 16 | 20 |

8. OŚWIADCZENIE W SPRAWIE KORESPONDENCJI ELEKTRONICZNEJ

Wyrażam zgodę Nie wyrażam zgody

na doręczanie korespondencji w niniejszej sprawie za pomocą środków komunikacji elektronicznej w rozumieniu art. 2 pkt 5 ustawy z dnia 18 lipca 2002 r. o świadczeniu usług drogą elektroniczną (Dz. U. z 2020 r. poz. 344).

9. ZAŁĄCZNIKI

- Pełnomocnictwo do reprezentowania składającego pismo lub pełnomocnictwo do doręczeń (zgodnie z ustawą z dnia 16 listopada 2006 r. o opłacie skarbowej (Dz. U. z 2023 r. poz. 2111)) – jeżeli składający pismo działa przez pełnomocnika.
- Potwierdzenie uiszczenia opłaty skarbowej od pełnomocnictwa – jeżeli obowiązek uiszczenia takiej opłaty wynika z ustawy z dnia 16 listopada 2006 r. o opłacie skarbowej.
- (Nieobowiązkowo). Określenie granic terenu w formie graficznej w przypadku wskazania terenu objętego pismem jako części działki ewidencyjnej lub działek ewidencyjnych.
- (Nieobowiązkowo). Inne załączniki – w przypadku zaznaczenia pola należy podać nazwy załączników.⁹⁾

.....

10. PODPIS SKŁADAJĄCEGO PISMO (PEŁNOMOCNIKA) I DATA PODPISU

¹⁾ Można zaznaczyć więcej niż jedno pole. W ramach jednego pisma można wybrać tylko te akty, w przypadku których pismo będzie wysyłane do tego samego organu wskazanego w pkt 1. W przypadku gdy treść wniosku lub uwagi związana jest z dokumentem powiązany z aktem planowania przestrzennego (np. sporządzonej w toku procedowania aktu, w ramach strategicznej oceny oddziaływania na środowisko, prognozy oddziaływania na środowisko), należy w pkt 3 wybrać rodzaj aktu planowania przestrzennego, którego ten dokument dotyczy, po czym wprowadzić treść wniosku lub uwagi w pkt 7.1 lub 7.2.

²⁾ Nie dotyczy planu zagospodarowania przestrzennego województwa.

³⁾ Nie dotyczy planu zagospodarowania przestrzennego województwa i audytu krajobrazowego.

⁴⁾ W pkt 4 należy podać adres zamieszkania albo siedziby składającego pismo. W przypadku wypełnienia pkt 5 podaje się adres do korespondencji składającego pismo, jeżeli jest inny niż adres podany w pkt 4. W przypadku wypełnienia pkt 6 podaje się adres zamieszkania albo siedziby pełnomocnika. W przypadku większej liczby składających pismo lub pełnomocników dane kolejnych składających pismo lub pełnomocników dodaje się w formularzu albo zamieszcza na osobnych stronach i dołącza do formularza.

⁵⁾ Adres skrytki ePUAP lub adres do doręczeń elektronicznych wskazuje się w przypadku wyrażenia zgody na doręczanie korespondencji za pomocą środków komunikacji elektronicznej, z zastrzeżeniem przypadków, w których organ, zgodnie z przepisami ustawy z dnia 18 listopada 2020 r. o doręczeniach elektronicznych (Dz. U. z 2023 r. poz. 285, z późn. zm.), ma obowiązek doręczenia korespondencji na adres do doręczeń elektronicznych.

⁶⁾ Maksymalna liczba znaków w pkt 7.1. wynosi 1000, natomiast w przypadku pkt 7.2.4. wartość ta odnosi się do pojedynczego wiersza. W przypadku potrzeby dodatkowego uzasadnienia, które wykracza poza wskazany limit znaków, uzasadnienie zamieszcza się na osobnych stronach i dołącza do formularza. W przypadku większej liczby wierszy w pkt 7.2.4. kolejne wiersze dodaje się w formularzu albo zamieszcza na osobnych stronach i dołącza do formularza.

⁷⁾ W przypadku zaznaczenia pola „nie” (wskazania terenu objętego pismem jako części działki ewidencyjnej lub działek ewidencyjnych) można dodać załącznik z określeniem granic terenu w formie graficznej.

⁸⁾ Podaje się nazwę lub symbol klasy przeznaczenia terenu zgodnie ze standardami określonymi w przepisach wykonawczych wydanych na podstawie art. 16 ust. 2 ustawy z dnia 27 marca 2003 r. o planowaniu i zagospodarowaniu przestrzennym (Dz. U. z 2023 r. poz. 977, z późn. zm.).

⁹⁾ W przypadku dołączenia do pisma załączników zawierających dane osobowe, inne niż wymienione w pkt 4, 5 i 6, załączniki te należy zanonimizować, tj. ukryć dane osobowe.

KLAUZULA INFORMACYJNA

dotycząca przetwarzania danych osobowych w związku z procedurą sporządzenia aktu planowania przestrzennego

Zgodnie z art. 13 ust. 1 i ust. 2 ogólnego rozporządzenia o ochronie danych osobowych z dnia 27 kwietnia 2016 r., informujemy Panią/Pana o sposobie i celu, w jakim przetwarzamy Pani/Pana dane osobowe, a także o przysługujących Pani/Panu prawach, wynikających z regulacji o ochronie danych osobowych:

1. **Administratorem** Pani/Pana danych osobowych przetwarzanych w Urzędzie Miasta Ciechanów jest Prezydent Miasta Ciechanów, działający w imieniu Gminy Miejskiej Ciechanów (dane adresowe: 06-400 Ciechanów, Plac Jana Pawła II 6).
2. Kontakt z **Inspektorem Ochrony Danych Osobowych** możliwy jest za pośrednictwem poczty elektronicznej, adres e-mail: iod@umciechanow.pl lub pisemnie na adres Administratora danych.
3. Administrator przetwarza Pani/Pana dane osobowe na podstawie obowiązujących przepisów prawa, zawartych umów oraz na podstawie udzielonej zgody.
4. Pani/Pana dane osobowe przetwarzane będą w celu wypełnienia obowiązków ustawowych ciążących na Administratorze (art. 6 ust. 1 lit c RODO), jakimi są w tym przypadku obowiązki określone w art. 13i i art. 17 ustawy z dnia 27 marca 2003 roku o planowaniu zagospodarowaniu przestrzennym (t.j. Dz. U. z 2023 r, poz. 977 ze zm.).
5. W związku z przetwarzaniem danych w celach, o których mowa w pkt 4 odbiorcami Pani/Pana danych osobowych mogą być organy władzy publicznej oraz podmioty wykonujące zadania publiczne lub działające na zlecenie organów władzy publicznej, w zakresie i w celach, które wynikają z przepisów powszechnie obowiązującego prawa oraz inne podmioty, które na podstawie stosownych umów podpisanych z Gminą Miejską Ciechanów przetwarzają dane osobowe, dla których Administratorem jest Prezydent Miasta Ciechanów.
6. Pani/Pana dane osobowe będą przechowywane przez okres wynikający z zasad określonych w Rozporządzeniu z dnia 18 stycznia 2011 roku w sprawie instrukcji kancelaryjnej, jednolitych rzeczowych wykazów akt oraz instrukcji w sprawie organizacji i zakresu działania archiwów zakładowych.
7. W związku z przetwarzaniem Pani/Pana danych osobowych, w określonych przypadkach przysługuje Pani/Panu prawo do dostępu do danych osobowych, ich sprostowania, usunięcia lub ograniczenia przetwarzania, wniesienia sprzeciwu wobec przetwarzania, a także prawo do przenoszenia danych.
8. Podanie przez Panią/Pana danych osobowych jest obowiązkowe, w sytuacji, gdy przesłankę przetwarzania danych osobowych stanowi przepis prawa lub zawarta między stronami umowa, a w pozostałym zakresie przetwarzanie Pani/Pana danych osobowych odbywa się na podstawie Pani/Pana dobrowolnej zgody.
9. W przypadku powzięcia informacji o niezgodnym z prawem przetwarzaniu przez Administratora Pani/Pana danych osobowych, przysługuje Pani/Panu prawo wniesienia skargi do organu nadzorczego właściwego w sprawach ochrony danych osobowych. (Prezesa Urzędu Ochrony Danych Osobowych).

-
10. Pani/Pana dane nie trafią do państwa trzeciego lub organizacji międzynarodowej oraz nie będą przetwarzane w sposób zautomatyzowany i nie będą profilowane.
 11. Szczegółowe informacje na temat ochrony Pani/Pana danych osobowych, a także przysługujących z tego tytułu praw, znajdzie Pani/Pan na stronie internetowej Urzędu Miasta Ciechanów w zakładce Ochrona Danych Osobowych (www.umciechanow.pl/samorząd/Ochrona_Danych_Osobowych).

13 03 2026

WPP
2026-03-13

4
34

Pismo dotyczące aktu planowania przestrzennego

1. ORGAN, DO KTÓREGO JEST SKŁADANE PISMO

Nazwa: URZĄD MIASTA CIECHANÓW

2. RODZAJ PISMA¹⁾

- 2.1. wniosek do projektu aktu
- 2.2. uwaga do konsultowanego projektu aktu²⁾
- 2.3. wniosek o zmianę aktu³⁾
- 2.4. wniosek o sporządzenie aktu³⁾

3. RODZAJ AKTU PLANOWANIA PRZESTRZENNEGO¹⁾

- 3.1. plan ogólny gminy
- 3.2. miejscowy plan zagospodarowania przestrzennego, w tym zintegrowany plan inwestycyjny lub miejscowy plan rewitalizacji
- 3.3. uchwała ustalająca zasady i warunki sytuowania obiektów małej architektury, tablic reklamowych i urządzeń reklamowych oraz ogrodzeń, ich gabaryty, standardy jakościowe oraz rodzaje materiałów budowlanych, z jakich mogą być wykonane
- 3.4. audyt krajobrazowy
- 3.5. plan zagospodarowania przestrzennego województwa

2026-03-13
 Cięchanów
 Liczba załączników
 Podpis: 6830/2026

4. DANE SKŁADAJĄCEGO PISMO⁴⁾



Adres skrytki ePUAP lub adres do doręczeń elektronicznych⁵⁾:

4.1. Czy składający pismo jest właścicielem lub użytkownikiem wieczystym nieruchomości objętej wnioskiem lub uwagą?

- tak
- nie

5. ADRES DO KORESPONDENCJI SKŁADAJĄCEGO PISMO⁴⁾

(Nieobowiązkowo)

Kraj: Województwo:
 Powiat: Gmina:
 Ulica: Nr domu: Nr lokalu:
 Miejscowość: Kod pocztowy:

6. DANE PEŁNOMOCNIKA⁴⁾

(Nieobowiązkowo)

- pełnomocnik
- pełnomocnik do doręczeń

Imię i nazwisko:
 Kraj: Województwo:
 Powiat: Gmina:
 Ulica: Nr domu: Nr lokalu:
 Miejscowość: Kod pocztowy:
 E-mail (w przypadku gdy pełnomocnik posiada adres e-mail):
 Nr tel. (nieobowiązkowo):
 Adres skrytki ePUAP lub adres do doręczeń elektronicznych⁵⁾:



PP1038146
 2026-03-13 08:31:51
 2026-03-13

7. TREŚĆ PISMA

7.1. Treść⁶⁾ → na załączonej kolejnej stronie

Szanowni Państwo,

w związku z trwającymi pracami nad aktem planowania przestrzennego pragniemy przedstawić uprzejmą uwagę dotyczącą obszaru obejmującego działkę nr 341/18 w obrębie Krubin oraz terenów sąsiednich.

Zgodnie z obecnymi założeniami obszar ten został wskazany jako strefa otwarta. W naszej ocenie warto jednak rozważyć możliwość przeznaczenia tego terenu pod zabudowę mieszkaniową jednorodzinną.

Przemawia za tym kilka okoliczności związanych z istniejącym sposobem zagospodarowania oraz potencjałem rozwojowym tej części gminy.

Przede wszystkim obszar ten stanowi naturalne przedłużenie istniejącej zabudowy jednorodzinnej, która stopniowo rozwija się w tej części miejscowości. Dopuszczenie funkcji mieszkaniowej pozwoliłoby na spójny i uporządkowany rozwój przestrzenny, zgodny z dotychczasowym charakterem okolicy.

Istotnym argumentem jest również dostęp do infrastruktury. W ostatnim czasie gmina zrealizowała inwestycję drogową zapewniającą dojazd do tego rejonu, a kilka lat wcześniej została tu doprowadzona również kanalizacja (do wysokości działki 341/12). W roku 2024 do tego rejonu został doprowadzony światłowód a w roku 2026 do wysokości działki 341/18 została także poprowadzona infrastruktura wodociągowa. W naszej ocenie przeznaczenie tego obszaru pod zabudowę jednorodzinną pozwoliłoby na racjonalne wykorzystanie istniejącej infrastruktury technicznej oraz drogowej, która już tu powstała.

Warto także zauważyć, że teren ten stanowią grunty rolne o niskiej przydatności rolniczej, w większości klasy V i VI. Gleby tej klasy nie należą do gruntów wymagających szczególnej ochrony rolniczej, dlatego ich przeznaczenie pod funkcję mieszkaniową można uznać za racjonalny sposób zagospodarowania przestrzeni, jednocześnie pozwalający na ochronę gruntów o wyższej klasie bonitacyjnej w innych częściach gminy.


Jednocześnie teren ten nie posiada szczególnych walorów przyrodniczych ani krajobrazowych wymagających utrzymania go w formie strefy otwartej. Jego lokalizacja oraz istniejące uwarunkowania wskazują raczej na możliwość stopniowego i harmonijnego rozwoju zabudowy jednorodzinnej.

W naszej ocenie umożliwienie rozwoju zabudowy mieszkaniowej w tym rejonie mogłoby również sprzyjać rozwojowi lokalnej społeczności oraz zatrzymaniu młodych mieszkańców w gminie, którzy poszukują miejsca do budowy domów w spokojnej, dobrze skomunikowanej części miejscowości.

Mając powyższe na uwadze, uprzejmie prosimy o rozważenie zmiany przeznaczenia wskazanego obszaru ze strefy otwartej na strefę dopuszczającą zabudowę mieszkaniową jednorodzinną, co umożliwiłoby racjonalne i spójne zagospodarowanie tej części gminy.

Z góry dziękujemy za rozpatrzenie naszej uwagi i poświęcony czas.

Z wyrazami szacunku



7.2. (Nieobowiązkowo) W przypadku wypełnienia, należy uzupełnić każdą z kolumn tabeli.

Szczegółowe informacje dotyczące treści pisma w odniesieniu do działek ewidencyjnych:

| Lp. | 7.2.1. Nazwa aktu planowania przestrzennego | 7.2.2. Identyfikator działki lub działek ewidencyjnych | 7.2.3. Czy teren objęty pismem obejmuje całość działki lub działek ewidencyjnych ⁷⁾ | 7.2.4. Treść ⁶⁾ |
|-----|---|--|--|----------------------------|
| 1 | Plan zagospodarowania | 341/18 do KROBIN | <input checked="" type="checkbox"/> tak <input type="checkbox"/> nie | |

7.3. (Nieobowiązkowo) W przypadku wypełnienia, należy uzupełnić każdą z kolumn tabeli.

Szczegółowe informacje dotyczące działek ewidencyjnych oraz niektórych parametrów – w przypadku zaznaczenia w pkt 2: wniosku do projektu aktu (pkt 2.1), uwagi do konsultowanego projektu aktu (pkt 2.2) lub wniosku o zmianę aktu (pkt 2.3) oraz w pkt 3: planu ogólnego gminy (pkt 3.1) lub miejscowego planu zagospodarowania przestrzennego, w tym zintegrowanego planu inwestycyjnego lub miejscowego planu rewitalizacji (pkt 3.2):

| Lp. | 7.3.1. Nazwa planu ogólnego gminy lub miejscowego planu zagospodarowania przestrzennego | 7.3.2. Identyfikator działki lub działek ewidencyjnych | 7.3.3. Czy teren objęty pismem obejmuje całość działki lub działek ewidencyjnych ⁷⁾ | 7.3.4. Nazwa lub nazwy klasy przeznaczenia terenu (albo symbol lub symbole klasy przeznaczenia terenu) ⁸⁾ | 7.3.5. Maksymalny udział powierzchni zabudowy [%] | 7.3.6. Maksymalna wysokość zabudowy [m] | 7.3.7. Minimalny udział powierzchni biologicznie czynnej [%] |
|-----|---|--|--|--|---|---|--|
| 1 | | | <input type="checkbox"/> tak <input type="checkbox"/> nie | | | | |

8. OŚWIADCZENIE W SPRAWIE KORESPONDENCJI ELEKTRONICZNEJ

Wyrażam zgodę Nie wyrażam zgody

na doręczanie korespondencji w niniejszej sprawie za pomocą środków komunikacji elektronicznej w rozumieniu art. 2 pkt 5 ustawy z dnia 18 lipca 2002 r. o świadczeniu usług drogą elektroniczną (Dz. U. z 2020 r. poz. 344).

9. ZAŁĄCZNIKI

- Pełnomocnictwo do reprezentowania składającego pismo lub pełnomocnictwo do doręczeń (zgodnie z ustawą z dnia 16 listopada 2006 r. o opłacie skarbowej (Dz. U. z 2023 r. poz. 2111)) – jeżeli składający pismo działa przez pełnomocnika.
- Potwierdzenie uiszczenia opłaty skarbowej od pełnomocnictwa – jeżeli obowiązek uiszczenia takiej opłaty wynika z ustawy z dnia 16 listopada 2006 r. o opłacie skarbowej.
- (Nieobowiązkowo). Określenie granic terenu w formie graficznej w przypadku wskazania terenu objętego pismem jako części działki ewidencyjnej lub działek ewidencyjnych.
- (Nieobowiązkowo). Inne załączniki – w przypadku zaznaczenia pola należy podać nazwy załączników.⁹⁾

10. PODPIS SKŁADAJĄCEGO PISMO (PEŁNOMOCNIKA) I DATA PODPISU

Podpis powinien być czytelny. Podpis i datę podpisu umieszcza się w przypadku składania pisma w postaci papierowej.

¹⁾ Można zaznaczyć więcej niż jedno pole. W ramach jednego pisma można wybrać tylko te akty, w przypadku których pismo będzie wysyłane do tego samego organu wskazanego w pkt 1. W przypadku gdy treść wniosku lub uwagi związana jest z dokumentem powiązany z aktem planowania przestrzennego (np. sporządzanej w toku procedowania aktu, w ramach strategicznej oceny oddziaływania na środowisko, prognozy oddziaływania na środowisko), należy w pkt 3 wybrać rodzaj aktu planowania przestrzennego, którego ten dokument dotyczy, po czym wprowadzić treść wniosku lub uwagi w pkt 7.1 lub 7.2.

²⁾ Nie dotyczy planu zagospodarowania przestrzennego województwa.

³⁾ Nie dotyczy planu zagospodarowania przestrzennego województwa i audytu krajobrazowego.

⁴⁾ W pkt 4 należy podać adres zamieszkania albo siedziby składającego pismo. W przypadku wypełnienia pkt 5 podaje się adres do korespondencji składającego pismo, jeżeli jest inny niż adres podany w pkt 4. W przypadku wypełnienia pkt 6 podaje się adres zamieszkania albo siedziby pełnomocnika. W przypadku większej liczby składających pismo lub pełnomocników dane kolejnych składających pismo lub pełnomocników dodaje się w formularzu albo zamieszcza na osobnych stronach i dołącza do formularza.

⁵⁾ Adres skrytki ePUAP lub adres do doręczeń elektronicznych wskazuje się w przypadku wyrażenia zgody na doręczanie korespondencji za pomocą środków komunikacji elektronicznej, z zastrzeżeniem przypadków, w których organ, zgodnie z przepisami ustawy z dnia 18 listopada 2020 r. o doręczeniach elektronicznych (Dz. U. z 2023 r. poz. 285, z późn. zm.), ma obowiązek doręczenia korespondencji na adres do doręczeń elektronicznych.

⁶⁾ Maksymalna liczba znaków w pkt 7.1. wynosi 1000, natomiast w przypadku pkt 7.2.4. wartość ta odnosi się do pojedynczego wiersza. W przypadku potrzeby dodatkowego uzasadnienia, które wykracza poza wskazany limit znaków, uzasadnienie zamieszcza się na osobnych stronach i dołącza do formularza. W przypadku większej liczby wierszy w pkt 7.2.4. kolejne wiersze dodaje się w formularzu albo zamieszcza na osobnych stronach i dołącza do formularza.

⁷⁾ W przypadku zaznaczenia pola „nie” (wskazania terenu objętego pismem jako części działki ewidencyjnej lub działek ewidencyjnych) można dodać załącznik z określeniem granic terenu w formie graficznej.

⁸⁾ Podaje się nazwę lub symbol klasy przeznaczenia terenu zgodnie ze standardami określonymi w przepisach wykonawczych wydanych na podstawie art. 16 ust. 2 ustawy z dnia 27 marca 2003 r. o planowaniu i zagospodarowaniu przestrzennym (Dz. U. z 2023 r. poz. 977, z późn. zm.).

⁹⁾ W przypadku dołączenia do pisma załączników zawierających dane osobowe, inne niż wymienione w pkt 4, 5 i 6, załączniki te należy zanonimizować, tj. ukryć dane osobowe.

Olsztyn, dnia 6 marca 2026 r.



Do

Prezydenta Miasta Ciechanów
Urząd Miejski w Ciechanowie
Pl. Jana Pawła II 6, 06-400 Ciechanów

13037025
P.P.S.
35

Dotyczy: ogłoszenia o przystąpieniu do konsultacji społecznych
w zakresie planu ogólnego Gminy Miejskiej Ciechanów



PP/1038205

2026-03-13 10:18:24

2026-03-13

PISMO PRZEWODNIE

do wniosku do konsultowanego projektu planu ogólnego Gminy Miejskiej Ciechanów

Działając w imieniu [redacted] (iż?)
w oparciu o pełnomocnictwo, które wraz z dowodem uszczególnione
zostało uprzednio przy składanych wnioskach do opracowywanego projektu planu ogólnego,
niniejszym na podstawie art. 13i ust. 3 pkt. 8) oraz art. 8h ust. 1 ustawy z dnia 27 marca 2003r.
o planowaniu i zagospodarowaniu przestrzennym (t.j. Dz. U. 2024 r. poz. 1130 z późn. zm.), składam
w załączeniu wypełnione na formularzu pisma dotyczącego aktu planowania przestrzennego:

uwagi do konsultowanego projektu planu ogólnego Gminy Miejskiej Ciechanów

wobec treści ogłoszenia Prezydenta Miasta Ciechanów z dnia 10 lutego 2026 r. o przystąpieniu do
o rozpoczęciu konsultacji społecznych projektu planu ogólnego Gminy Miejskiej Ciechanów –
w tym o możliwości składania uwag do konsultowanego projektu planu ogólnego do dnia 13 marca
2026 r.

Załączniki:

- 1) uwagi do konsultowanego projektu planu ogólnego Gminy Miejskiej Ciechanów

7. TREŚĆ PISMA

7.1. Treść⁶⁾ W związku z opublikowanym projektem Planu Ogólnego Miasta Ciechanów działając w imieniu wnioskodawcy na podstawie uprzednio złożonego pełnomocnictwa (przy składanym wniosku) w ramach konsultacji społecznych wnoszę o ustalenie w granicach działki ewidencyjnej nr 75/3 zlokalizowanej w obrębie geodezyjnym 0070-Gostkowo – **strefy wielofunkcyjnej z zabudową mieszkaniową jednorodzinna (SJ)** oraz o **wyznaczenie obszaru uzupełnień zabudowy (OUZ)**.

Uwzględnienie przedmiotowej nieruchomości w ramach strefy wielofunkcyjnej z zabudową mieszkaniową jednorodzinna (SJ) **jest możliwe w świetle bilansu zapotrzebowania na nową zabudowę mieszkaniową, przedstawionego w uzasadnieniu projektu planu ogólnego.** Wskazano w nim, że zapotrzebowanie na nową zabudowę mieszkaniową wynosi 8 283 osoby, maksymalny dopuszczalny poziom chłonności 10 768 osób, natomiast łączna chłonność terenów przyjętych w projekcie została oszacowana na 10 262 osoby. Oznacza to, że w projekcie pozostawiono jeszcze rezerwę bilansową (506 osób), która pozwala na uwzględnienie dodatkowych korekt w zakresie terenów mieszkaniowych. Przy zastosowaniu parametrów przyjętych przez Miasto Ciechanów dla strefy planistycznej SJ szacunkowa chłonność działki nr 75/3 wynosi ok 10,3 osób. **Oznacza to, że objęcie przedmiotowej nieruchomości strefą wielofunkcyjną z zabudową mieszkaniową jednorodzinna mieści się w ramach pozostawionej w projekcie rezerwy bilansowej, wynoszącej 506 osób.**

Podkreślenia wymaga fakt, że zgodnie ze Studium Miasta Ciechanów teren ten ujęty był w granicach kierunku rozwoju zabudowy mieszkaniowo-usługowej B.27–MU, co pozostaje spójne z logiką przyjętą w uzasadnieniu planu ogólnego, odwołującą się do terenów przewidzianych wcześniej do rozwoju zabudowy. Ponadto dla przedmiotowej nieruchomości została wydana decyzja o warunkach zabudowy nr 14/24 z dnia 30.01.2024 r., na podstawie której uzyskano pozwolenie na budowę 6 budynków mieszkalnych jednorodzinnych w zabudowie bliźniaczej (znak: WAAB.6740.379.2024.AC.). Oznacza to, że dla tego terenu nie tylko określono już kierunek zainwestowania, lecz również **uruchomiono realny proces inwestycyjny** na podstawie decyzji administracyjnej, który powinien znaleźć odzwierciedlenie w ustaleniach Planu Ogólnego.

Równocześnie z uzasadnienia projektu wynika, że nadal możliwe jest rozszerzenie obszaru uzupełnienia zabudowy. Wskazano, że maksymalna dopuszczalna powierzchnia powiększenia OUZ wynosi 1 168 999,7 m², podczas gdy faktycznie wykorzystane rozszerzenie objęło 1 082 667,57 m². Oznacza to, że pozostaje jeszcze niewykorzystana rezerwa w wysokości 86 332,13 m², a więc istnieją realne podstawy do dalszego rozszerzenia obszaru uzupełnień zabudowy. W tym kontekście wskazać należy, że w związku z rozszerzeniem działki w obszarze miejskim nie obowiązują obostrzenia wynikające z §1 ust. 6 Rozporządzenia Ministra Rozwoju i Technologii z dnia 2 maja 2024 r. w sprawie sposobu wyznaczania obszaru uzupełnienia zabudowy w planie ogólnym gminy. Ponadto w uzasadnieniu projektu Planu Ogólnego wskazano, że rozszerzone granice OUZ obejmują tereny odpowiednie do rozwoju nowej zabudowy, posiadające dostęp do układu komunikacyjnego i infrastruktury technicznej, którym towarzyszy istniejąca zabudowa, co stwarza warunki dla uzupełnienia istniejącego układu funkcjonalno-przestrzennego albo zintensyfikowania zainwestowania. **Taki właśnie charakter ma przedmiotowa nieruchomość, której objęcie OUZ stanowiłoby konsekwencję metodologii przyjętej w samym projekcie planu ogólnego, a nie rozwiązanie wyjątkowe czy oderwane od przyjętych założeń.**

W przypadku **uzasadnionego** nieuwzględnienia działki nr 75/3 w strefie wielofunkcyjnej z zabudową mieszkaniową jednorodzinna (SJ) wnoszę o alternatywną strefę usługową (SU), albowiem teren ten – **z uwagi na swoje położenie, stopień urbanizacji oraz istniejące uwarunkowania funkcjonalno-przestrzenne – nie jest predysponowany do pełnienia funkcji terenów otwartych.**

Ponadto wnoszę o ustalenie parametrów i wskaźników zgodnie z tabelą w pkt. 7.3 oraz wyznaczenie maksymalnej nadziemnej intensywności zabudowy na poziomie 0,8. Parametry te nawiązują do już ustalonych wartości w strefach planistycznych zlokalizowanych w otoczeniu nieruchomości, tym samym nie spowodują naruszenia zasad ładu przestrzennego.

7.2. (Nieobowiązkowo) W przypadku wypełnienia, należy uzupełnić każdą z kolumn tabeli.

Szczegółowe informacje dotyczące treści pisma w odniesieniu do działek ewidencyjnych:

| Lp. | 7.2.1. Nazwa aktu planowania przestrzennego | 7.2.2. Identyfikator działki lub działek ewidencyjnych | 7.2.3. Czy teren objęty pismem obejmuje całość działki lub działek ewidencyjnych ⁷⁾ | 7.2.4. Treść ⁶⁾ |
|-----|---|--|--|----------------------------------|
| 1 | | | <input type="checkbox"/> tak <input type="checkbox"/> nie | |

7.3. (Nieobowiązkowo) W przypadku wypełnienia, należy uzupełnić każdą z kolumn tabeli.

Szczegółowe informacje dotyczące działek ewidencyjnych oraz niektórych parametrów – w przypadku zaznaczenia w pkt 2: wniosku do projektu aktu (pkt 2.1), uwagi do konsultowanego projektu aktu (pkt 2.2) lub wniosku o zmianę aktu (pkt 2.3) oraz w pkt 3: planu ogólnego gminy (pkt 3.1) lub miejscowego planu zagospodarowania przestrzennego, w tym zintegrowanego planu inwestycyjnego lub miejscowego planu rewitalizacji (pkt 3.2):

| Lp. | 7.3.1. Nazwa planu ogólnego gminy lub miejscowego planu zagospodarowania przestrzennego | 7.3.2. Identyfikator działki lub działek ewidencyjnych | 7.3.3. Czy teren objęty pismem obejmuje całość działki lub działek ewidencyjnych ⁷⁾ | 7.3.4. Nazwa lub nazwy klasy przeznaczenia terenu (albo symbol lub symbole klasy przeznaczenia terenu) ⁸⁾ | 7.3.5. Maksymalny udział powierzchni zabudowy [%] | 7.3.6. Maksymalna wysokość zabudowy [m] | 7.3.7. Minimalny udział powierzchni biologicznie czynnej [%] |
|-----|---|--|--|--|---|---|--|
| 1 | PLAN OGÓLNY MIASTA CIECHANÓW | 140201_1.00 70.75/3 | <input checked="" type="checkbox"/> tak <input type="checkbox"/> nie | <i>WNIOSEK NIE DOTYCZY PLANU MIEJSCOWEGO</i> | 40% | 12 m | 30% |

8. OŚWIADCZENIE W SPRAWIE KORESPONDENCJI ELEKTRONICZNEJ

Wyrażam zgodę Nie wyrażam zgody

na doręczanie korespondencji w niniejszej sprawie za pomocą środków komunikacji elektronicznej w rozumieniu art. 2 pkt 5 ustawy z dnia 18 lipca 2002 r. o świadczeniu usług drogą elektroniczną (Dz. U. z 2020 r. poz. 344).

9. ZAŁĄCZNIKI

- Pełnomocnictwo do reprezentowania składającego pismo lub pełnomocnictwo do doręczeń (zgodnie z ustawą z dnia 16 listopada 2006 r. o opłacie skarbowej (Dz. U. z 2023 r. poz. 2111)) – jeżeli składający pismo działa przez pełnomocnika.
- Potwierdzenie uiszczenia opłaty skarbowej od pełnomocnictwa – jeżeli obowiązek uiszczenia takiej opłaty wynika z ustawy z dnia 16 listopada 2006 r. o opłacie skarbowej.
- (Nieobowiązkowo). Określenie granic terenu w formie graficznej w przypadku wskazania terenu objętego pismem jako części działki ewidencyjnej lub działek ewidencyjnych.
- (Nieobowiązkowo). Inne załączniki – w przypadku zaznaczenia pola należy podać nazwy załączników.⁹⁾

10. PODPIS SKŁADAJĄCEGO PISMO (PEŁNOMOCNIKA) I DATA PODPISU

¹⁾ Można zaznaczyć więcej niż jedno pole. W ramach jednego pisma można wybrać tylko te akty, w przypadku których pismo będzie wysyłane do tego samego organu wskazanego w pkt 1. W przypadku gdy treść wniosku lub uwagi związana jest z dokumentem powiązany z aktem planowania przestrzennego (np. sporządzanej w toku procedowania aktu, w ramach strategicznej oceny oddziaływania na środowisko, prognozy oddziaływania na środowisko), należy w pkt 3 wybrać rodzaj aktu planowania przestrzennego, którego ten dokument dotyczy, po czym wprowadzić treść wniosku lub uwagi w pkt 7.1 lub 7.2.

²⁾ Nie dotyczy planu zagospodarowania przestrzennego województwa.

³⁾ Nie dotyczy planu zagospodarowania przestrzennego województwa i audytu krajobrazowego.

⁴⁾ W pkt 4 należy podać adres zamieszkania albo siedziby składającego pismo. W przypadku wypełnienia pkt 5 podaje się adres do korespondencji składającego pismo, jeżeli jest inny niż adres podany w pkt 4. W przypadku wypełnienia pkt 6 podaje się adres zamieszkania albo siedziby pełnomocnika. W przypadku większej liczby składających pismo lub pełnomocników dane kolejnych składających pismo lub pełnomocników dodaje się w formularzu albo zamieszcza na osobnych stronach i dołącza do formularza.

⁵⁾ Adres skrytki ePUAP lub adres do doręczeń elektronicznych wskazuje się w przypadku wyrażenia zgody na doręczanie korespondencji za pomocą środków komunikacji elektronicznej, z zastrzeżeniem przypadków, w których organ, zgodnie z przepisami ustawy z dnia 18 listopada 2020 r. o doręczeniach elektronicznych (Dz. U. z 2023 r. poz. 285, z późn. zm.), ma obowiązek doręczenia korespondencji na adres do

doręczeń elektronicznych.

⁶⁾ Maksymalna liczba znaków w pkt 7.1. wynosi 1000, natomiast w przypadku pkt 7.2.4. wartość ta odnosi się do pojedynczego wiersza. W przypadku potrzeby dodatkowego uzasadnienia, które wykracza poza wskazany limit znaków, uzasadnienie zamieszcza się na osobnych stronach i dołącza do formularza. W przypadku większej liczby wierszy w pkt 7.2.4. kolejne wiersze dodaje się w formularzu albo zamieszcza na osobnych stronach i dołącza do formularza.

⁷⁾ W przypadku zaznaczenia pola „nie” (wskazania terenu objętego pismem jako części działki ewidencyjnej lub działek ewidencyjnych) można dodać załącznik z określeniem granic terenu w formie graficznej.

⁸⁾ Podaje się nazwę lub symbol klasy przeznaczenia terenu zgodnie ze standardami określonymi w przepisach wykonawczych wydanych na podstawie art. 16 ust. 2 ustawy z dnia 27 marca 2003 r. o planowaniu i zagospodarowaniu przestrzennym (Dz. U. z 2023 r. poz. 977, z późn. zm.).

⁹⁾ W przypadku dołączenia do pisma załączników zawierających dane osobowe, inne niż wymienione w pkt 4, 5 i 6, załączniki te należy zanonimizować, tj. ukryć dane osobowe.

KANCELARIA GMINNA
Urzędu Miasta Ciechanów

2026-03-13

08891228

Do
Prezydenta Miasta Ciechanów
Urząd Miejski w Ciechanowie
Pl. Jana Pawła II 6, 06-400 Ciechanów

13032025
P.P.S.J.
36

Dotyczy: *ogłoszenia o przystąpieniu do konsultacji społecznych
w zakresie planu ogólnego Gminy Miejskiej Ciechanów*



PP/1038205
2026-03-13 10:18:24
2026-03-13

PISMO PRZEWODNIE

do wniosku do konsultowanego projektu planu ogólnego Gminy Miejskiej Ciechanów


Działając w imieniu [redacted] o. [redacted]
w oparciu o pełnomocnictwo [redacted] zienia opłaty skarbowej przedłożone
zostało uprzednio przy składanych wnioskach do opracowywanego projektu planu ogólnego,
niniejszym na podstawie art. 13i ust. 3 pkt. 8) oraz art. 8h ust. 1 ustawy z dnia 27 marca 2003r.
o planowaniu i zagospodarowaniu przestrzennym (t.j. Dz. U. 2024 r. poz. 1130 z późn. zm.), składam
w załączeniu wypełnione na formularzu pisma dotyczącego aktu planowania przestrzennego:

uwagi do konsultowanego projektu planu ogólnego Gminy Miejskiej Ciechanów

wobec treści ogłoszenia Prezydenta Miasta Ciechanów z dnia 10 lutego 2026 r. o przystąpieniu do
o rozpoczęciu konsultacji społecznych projektu planu ogólnego Gminy Miejskiej Ciechanów –
w tym o możliwości składania uwag do konsultowanego projektu planu ogólnego do dnia 13 marca
2026 r.

Załączniki:

- 1) uwagi do konsultowanego projektu planu ogólnego Gminy Miejskiej Ciechanów



Pismo dotyczące aktu planowania przestrzennego

1. ORGAN, DO KTÓREGO JEST SKŁADANE PISMO

Nazwa: **PREZYDENT MIASTA CIECHANÓW**.....

2. RODZAJ PISMA¹⁾

- 2.1. wniosek do projektu aktu
- 2.2. uwaga do konsultowanego projektu aktu²⁾
- 2.3. wniosek o zmianę aktu³⁾
- 2.4. wniosek o sporządzenie aktu³⁾

3. RODZAJ AKTU PLANOWANIA PRZESTRZENNEGO¹⁾

- 3.1. plan ogólny gminy
- 3.2. miejscowy plan zagospodarowania przestrzennego, w tym zintegrowany plan inwestycyjny lub miejscowy plan rewitalizacji
- 3.3. uchwała ustalająca zasady i warunki sytuowania obiektów małej architektury, tablic reklamowych i urządzeń reklamowych oraz ogrodzeń, ich gabaryty, standardy jakościowe oraz rodzaje materiałów budowlanych, z jakich mogą być wykonane
- 3.4. audyt krajobrazowy
- 3.5. plan zagospodarowania przestrzennego województwa

4. DANE SKŁADAJĄCEGO PISMO⁴⁾

Adres skrytki ePUAP lub adres do doręczeń elektronicznych⁵⁾:

4.1. Czy składający pismo jest właścicielem lub użytkownikiem wieczystym nieruchomości objętej wnioskiem lub uwagą?

- tak
- nie

5. ADRES DO KORESPONDENCJI SKŁADAJĄCEGO PISMO⁴⁾

(Nieobowiązkowo)

Kraj: Województwo:

Powiat: Gmina:

Ulica: Nr domu: Nr lokalu:

Miejscowość: Kod pocztowy:

6. DANE PEŁNOMOCNIKA⁴⁾

(Nieobowiązkowo)

7. TREŚĆ PISMA

- 7.1. Treść⁶⁾ W związku z opublikowanym projektem Planu Ogólnego Miasta Ciechanów w ramach konsultacji społecznych działając w imieniu wnioskodawcy na podstawie uprzednio złożonego pełnomocnictwa (przy składanym wniosku) wnoszę o ustalenie w granicach działek ewidencyjnych nr 75/4, 71 i 77 zlokalizowanych w obrębie geodezyjnym 0070-Gostkowo - **strefy wielofunkcyjnej z zabudową mieszkaniową jednorodzinną (SJ)** oraz o **wyznaczenie obszaru uzupełnienia zabudowy (OUZ)**.

Uwzględnienie przedmiotowych nieruchomości w ramach strefy wielofunkcyjnej z zabudową mieszkaniową jednorodzinną (SJ) jest możliwe w świetle bilansu zapotrzebowania na nową zabudowę mieszkaniową, przedstawionego w uzasadnieniu projektu planu ogólnego. Wskazano w nim, że zapotrzebowanie na nową zabudowę mieszkaniową wynosi 8 283 osoby, maksymalny dopuszczalny poziom chłonności 10 768 osób, natomiast łączna chłonność terenów przyjętych w projekcie została oszacowana na 10 262 osoby. Oznacza to, że w projekcie pozostawiono jeszcze rezerwę bilansową wynoszącą 506 osób, która pozwala na uwzględnienie dodatkowych korekt w zakresie terenów mieszkaniowych. Przy zastosowaniu parametrów przyjętych przez Miasto Ciechanów dla strefy planistycznej SJ szacunkowa chłonność działek nr 75/4, 71 i 77 o łącznej powierzchni 2,1404 ha wynosi ok. 67 osób, a **zatem objęcie przedmiotowych nieruchomości strefą wielofunkcyjną z zabudową mieszkaniową jednorodzinną mieści się w ramach pozostawionej w projekcie rezerwy bilansowej.**

Podkreślenia wymaga również fakt, że zgodnie ze Studium Miasta Ciechanów teren ten w części ujęty był w granicach kierunku rozwoju zabudowy mieszkaniowo-usługowej B.27-MU, co pozostaje spójne z logiką przyjętą w uzasadnieniu Planu Ogólnego, odwołującą się do terenów przewidzianych wcześniej do rozwoju zabudowy. Jednocześnie przedmiotowe działki pozostają w bezpośrednim związku funkcjonalno-przestrzennym z działką sąsiednią nr 75/3, dla której uzyskano pozwolenie na budowę 6 budynków mieszkalnych jednorodzinnych w zabudowie bliźniaczej (znak: WAAB.6740.379.2024.AC). Powyższe okoliczności wskazują, że objęcie działek nr 75/4, 71 i 77 strefą SJ stanowiłoby uzasadnioną kontynuację istniejących i projektowanych procesów inwestycyjnych w tej części obrębu Gostkowo. Za powyższym przemawia również **położenie terenu w rejonie wyraźnie zurbanizowanym, na styku miasta Ciechanów z obszarem gminy Ciechanów – w sąsiedztwie miejscowości Kargoszyn – gdzie po przeciwnej stronie ulicy ukształtowana jest już rozwinięta zabudowa mieszkaniowa jednorodzinna.**

Równocześnie z uzasadnienia projektu wynika, że nadal możliwe jest rozszerzenie obszaru uzupełnienia zabudowy. Wskazano, że maksymalna dopuszczalna powierzchnia powiększenia OUZ wynosi 1 168 999,7 m², podczas gdy faktycznie wykorzystane rozszerzenie objęło 1 082 667,57 m². Oznacza to, że pozostaje jeszcze niewykorzystana rezerwa w wysokości 86 332,13 m², a więc istnieją realne podstawy do dalszego rozszerzenia obszaru uzupełnienia zabudowy. Łączna powierzchnia działek objętych niniejszą uwagą wynosi 21 404 m², a zatem również w tym zakresie wnioskowana zmiana mieści się w granicach pozostawionej rezerwy. W tym kontekście wskazać należy, że w związku z położeniem działek w obszarze miejskim nie obowiązują ograniczenia wynikające z § 1 ust. 6 rozporządzenia Ministra Rozwoju i Technologii z dnia 2 maja 2024 r. w sprawie sposobu wyznaczania obszaru uzupełnienia zabudowy w planie ogólnym gminy.

Ponadto w uzasadnieniu projektu planu ogólnego wskazano, że rozszerzone granice OUZ obejmują tereny odpowiednie do rozwoju nowej zabudowy, posiadające dostęp do układu komunikacyjnego i infrastruktury technicznej, którym towarzyszy istniejąca zabudowa, co stwarza warunki dla uzupełnienia istniejącego układu funkcjonalno-przestrzennego albo zintensyfikowania zainwestowania. Taki właśnie charakter mają przedmiotowe nieruchomości. Objęcie ich obszarem uzupełnień zabudowy stanowiłoby zatem konsekwencję metodologii przyjętej w samym projekcie planu ogólnego, a nie rozwiązanie wyjątkowe czy oderwane od przyjętych założeń. Przedmiotowe działki położone są w obszarze miejskim, w bezpośrednim sąsiedztwie terenów już zurbanizowanych, a ich objęcie strefą SJ oraz obszarem uzupełnienia zabudowy nie prowadziłoby do rozproszenia zabudowy, lecz do uporządkowanego domknięcia istniejącej struktury przestrzennej. Teren ten nie jest predysponowany do pełnienia funkcji terenów otwartych, lecz stanowi naturalny obszar dalszego rozwoju zabudowy mieszkaniowej jednorodzinnej.

W przypadku uzasadnionego nieuwzględnienia działek nr 75/4, 71 i 77 w strefie wielofunkcyjnej z zabudową mieszkaniową jednorodzinną (SJ) wnoszę o objęcie ich **alternatywnie strefą usługową (SU)**, albowiem teren ten – **z uwagi na swoje położenie, stopień urbanizacji oraz istniejące uwarunkowania funkcjonalno-przestrzenne – nie jest predysponowany do pełnienia funkcji terenów otwartych.**

Ponadto wnoszę o ustalenie parametrów i wskaźników zgodnie z tabelą w pkt 7.3 oraz o wyznaczenie maksymalnej nadziemnej intensywności zabudowy na poziomie 0,8. Parametry te nawiązują do już ustalonych wartości w strefach planistycznych zlokalizowanych w otoczeniu nieruchomości, tym samym nie spowodują naruszenia zasad ładu przestrzennego.

7.2. (Nieobowiązkowo) W przypadku wypełnienia, należy uzupełnić każdą z kolumn tabeli.

Szczegółowe informacje dotyczące treści pisma w odniesieniu do działek ewidencyjnych:

| Lp. | 7.2.1. Nazwa aktu planowania przestrzennego | 7.2.2. Identyfikator działki lub działek ewidencyjnych | 7.2.3. Czy teren objęty pismem obejmuje całość działki lub działek ewidencyjnych ⁷⁾ | 7.2.4. Treść ⁶⁾ |
|-----|---|--|--|----------------------------|
| 1 | | | <input type="checkbox"/> tak <input type="checkbox"/> nie | |
| | | | | |
| | | | | |
| | | | | |

7.3. (Nieobowiązkowo) W przypadku wypełnienia, należy uzupełnić każdą z kolumn tabeli.

Szczegółowe informacje dotyczące działek ewidencyjnych oraz niektórych parametrów – w przypadku zaznaczenia w pkt 2: wniosku do projektu aktu (pkt 2.1), uwagi do konsultowanego projektu aktu (pkt 2.2) lub wniosku o zmianę aktu (pkt 2.3) oraz w pkt 3: planu ogólnego gminy (pkt 3.1) lub miejscowego planu zagospodarowania przestrzennego, w tym zintegrowanego planu inwestycyjnego lub miejscowego planu rewitalizacji (pkt 3.2):

| Lp. | 7.3.1. Nazwa planu ogólnego gminy lub miejscowego planu zagospodarowania przestrzennego | 7.3.2. Identyfikator działki lub działek ewidencyjnych | 7.3.3. Czy teren objęty pismem obejmuje całość działki lub działek ewidencyjnych ⁷⁾ | 7.3.4. Nazwa lub nazwy klasy przeznaczenia terenu (albo symbol lub symbole klasy przeznaczenia terenu) ⁸⁾ | 7.3.5. Maksymalny udział powierzchni zabudowy [%] | 7.3.6. Maksymalna wysokość zabudowy [m] | 7.3.7. Minimalny udział powierzchni biologicznie czynnej [%] |
|-----|---|--|--|--|---|---|--|
| 1 | PLAN OGÓLNY MIASTA CIECHANÓW | 140201_1.0070.77 140201_1.0070.75/4 140201_1.0070.71 | <input checked="" type="checkbox"/> tak <input type="checkbox"/> nie | <i>WNIOSEK NIE DOTYCZY PLANU MIEJSCOWEGO</i> | 40% | 12 m | 30% |

8. OŚWIADCZENIE W SPRAWIE KORESPONDENCJI ELEKTRONICZNEJ

Wyrażam zgodę Nie wyrażam zgody

na doręczanie korespondencji w niniejszej sprawie za pomocą środków komunikacji elektronicznej w rozumieniu art. 2 pkt 5 ustawy z dnia 18 lipca 2002 r. o świadczeniu usług drogą elektroniczną (Dz. U. z 2020 r. poz. 344).

9. ZAŁĄCZNIKI

- Pełnomocnictwo do reprezentowania składającego pismo lub pełnomocnictwo do doręczeń (zgodnie z ustawą z dnia 16 listopada 2006 r. o opłacie skarbowej (Dz. U. z 2023 r. poz. 2111)) – jeżeli składający pismo działa przez pełnomocnika.
- Potwierdzenie uiszczenia opłaty skarbowej od pełnomocnictwa – jeżeli obowiązek uiszczenia takiej opłaty wynika z ustawy z dnia 16 listopada 2006 r. o opłacie skarbowej.
- (Nieobowiązkowo). Określenie granic terenu w formie graficznej w przypadku wskazania terenu objętego pismem jako części działki ewidencyjnej lub działek ewidencyjnych.
- (Nieobowiązkowo). Inne załączniki – w przypadku zaznaczenia pola należy podać nazwy załączników.⁹⁾
.....

10. PODPIS SKŁADAJĄCEGO PISMO (PEŁNOMOCNIKA) I DATA PODPISU

¹⁾ Można zaznaczyć więcej niż jedno pole. W ramach jednego pisma można wybrać tylko te akty, w przypadku których pismo będzie wysyłane do tego samego organu wskazanego w pkt 1. W przypadku gdy treść wniosku lub uwagi związana jest z dokumentem powiązany z aktem planowania przestrzennego (np. sporządzanej w toku procedowania aktu, w ramach strategicznej oceny oddziaływania na środowisko, prognozy oddziaływania na środowisko), należy w pkt 3 wybrać rodzaj aktu planowania przestrzennego, którego ten dokument dotyczy, po czym wprowadzić treść wniosku lub uwagi w pkt 7.1 lub 7.2.

²⁾ Nie dotyczy planu zagospodarowania przestrzennego województwa.

³⁾ Nie dotyczy planu zagospodarowania przestrzennego województwa i audytu krajobrazowego.

⁴⁾ W pkt 4 należy podać adres zamieszkania albo siedziby składającego pismo. W przypadku wypełnienia pkt 5 podaje się adres do korespondencji składającego pismo, jeżeli jest inny niż adres podany w pkt 4. W przypadku wypełnienia pkt 6 podaje się adres zamieszkania albo siedziby pełnomocnika. W przypadku większej liczby składających pismo lub pełnomocników dane kolejnych składających pismo lub pełnomocników dodaje się w formularzu albo zamieszcza na osobnych stronach i dołącza do formularza.

⁵⁾ Adres skrytki ePUAP lub adres do doręczeń elektronicznych wskazuje się w przypadku wyrażenia zgody na doręczanie korespondencji za pomocą środków komunikacji elektronicznej, z zastrzeżeniem przypadków, w których organ, zgodnie z przepisami ustawy z dnia 18 listopada 2020 r. o doręczeniach elektronicznych (Dz. U. z 2023 r. poz. 285, z późn. zm.), ma obowiązek doręczenia korespondencji na adres do doręczeń elektronicznych.

⁶⁾ Maksymalna liczba znaków w pkt 7.1. wynosi 1000, natomiast w przypadku pkt 7.2.4. wartość ta odnosi się do pojedynczego wiersza. W przypadku potrzeby dodatkowego uzasadnienia, które wykracza poza wskazany limit znaków, uzasadnienie zamieszcza się na osobnych stronach i dołącza do formularza. W przypadku większej liczby wierszy w pkt 7.2.4. kolejne wiersze dodaje się w formularzu albo zamieszcza na osobnych stronach i dołącza do formularza.

⁷⁾ W przypadku zaznaczenia pola „nie” (wskazania terenu objętego pismem jako części działki ewidencyjnej lub działek ewidencyjnych) można dodać załącznik z określeniem granic terenu w formie graficznej.

⁸⁾ Podaje się nazwę lub symbol klasy przeznaczenia terenu zgodnie ze standardami określonymi w przepisach wykonawczych wydanych na podstawie art. 16 ust. 2 ustawy z dnia 27 marca 2003 r. o planowaniu i zagospodarowaniu przestrzennym (Dz. U. z 2023 r. poz. 977, z późn. zm.).

⁹⁾ W przypadku dołączenia do pisma załączników zawierających dane osobowe, inne niż wymienione w pkt 4, 5 i 6, załączniki te należy zanonimizować, tj. ukryć dane osobowe.

16.03.2026

WPP

2026-03-16

PPS.f

Pismo dotyczące aktu planowania przestrzennego

W P Ł Y N Ę Ł O
KANCELARIA OGÓLNA
Urząd Miasta Ciechanów

2026 -03- 16

Ilość załączników: 6984/2016

Podpis: WPP

1. ORGAN, DO KTÓREGO JEST SKŁADANE PISMO

Nazwa: Prezydent Miasta Ciechanów

2. RODZAJ PISMA¹⁾

- 2.1. wniosek do projektu aktu
- 2.2. uwaga do konsultowanego projektu aktu²⁾
- 2.3. wniosek o zmianę aktu³⁾
- 2.4. wniosek o sporządzenie aktu³⁾

37

3. RODZAJ AKTU PLANOWANIA PRZESTRZENNEGO¹⁾

- 3.1. plan ogólny gminy
- 3.2. miejscowy plan zagospodarowania przestrzennego, w tym zintegrowany plan inwestycyjny lub miejscowy plan rewitalizacji
- 3.3. uchwała ustalająca zasady i warunki sytuowania obiektów małej architektury, tablic reklamowych i urządzeń reklamowych oraz ogrodzeń, ich gabaryty, standardy jakościowe oraz rodzaje materiałów budowlanych, z jakich mogą być wykonane
- 3.4. audyt krajobrazowy
- 3.5. plan zagospodarowania przestrzennego województwa

4. DANE SKŁADAJĄCEGO PISMO⁴⁾

Adres skrytki ePUAP lub adres do doręczeń elektronicznych⁵⁾:

4.1. Czy składający pismo jest właścicielem lub użytkownikiem wieczystym nieruchomości objętej wnioskiem lub uwagą?

- tak
- nie

5. ADRES DO KORESPONDENCJI SKŁADAJĄCEGO PISMO⁴⁾

(Nieobowiązkowo)

Kraj: Województwo:

Powiat: Gmina:

Ulica: Nr domu: Nr lokalu:

Miejscowość: Kod pocztowy:

6. DANE PEŁNOMOCNIKA⁴⁾



PF/1038300
2026-03-16 08:53:11
2026-03-16

7. TREŚĆ PISMA

7.1. Treść⁶⁾... Zwracamy się o utrzymanie strefy funkcjonalnej 3SH - strefa handlu wielkopowierzchniowego oraz części wskaźników urbanistycznych na terenie obiektu handlowo-usługowego przy ulicy Armii Krajowej 15 na obszarze działek budowlanych 4575, 4566/3, 4566/4, 4567/4, 4568/3, 4568/4, 4569/2, 4570/2, 4570/4, 4573/3, 4573/4, 4574/3, 4574/4, 4574/6, 4578/3, 4578/5, 4579/11, 4579/21, 4579/23, 4581/3, 4581/5, 982/2 983/3, jednocześnie wnioskujemy o zmianę:

- a) maksymalnej nadziemnej intensywności zabudowy z 1,0 na 2,0
- b) maksymalnego udziału powierzchni zabudowy z 50% na 80%
- c) maksymalnej wysokości zabudowy z 10,0 m na 20,0 m
- d) minimalnego udziału powierzchni biologicznie czynnej z 30,0 % na 10,0 %

Kaufland Polska Markety Sp. z o.o. Sp. j. stara się systematycznie rozwijać sieć swoich obiektów w taki sposób, aby jak najlepiej móc spełniać oczekiwania swoich Klientów. Ewentualna przyszła przebudowa lub rozbudowa wymaga z jednej strony możliwości zapewnienia większej powierzchni sprzedaży, z drugiej zapewnienia komfortu użytkowników np. w zakresie dostępności miejsc parkingowych, stąd proponowana zmiana wskaźnika dotyczącego maksymalnej nadziemnej intensywności zabudowy, minimalnego udziału powierzchni biologicznie czynnej oraz maksymalnego udziału powierzchni zabudowy.

W zakresie wysokości zabudowy w związku ze stale zmieniającymi się definicjami dotyczącymi zaliczania np. urządzeń montowanych na dachu, reklam lub atyk zwracamy się o podwyższenie maksymalnej wysokości zabudowy.

Przyjęte w projekcie planu ogólnego wskaźniki urbanistyczne naszym zdaniem powinny gwarantować możliwość wykorzystania w pełni potencjału działek. Zdajemy sobie sprawę z faktu, że plan ogólny stanowi pierwszy etap planistyczny i będzie wymagał bardziej szczegółowych rozwiązań w planie miejscowym, dlatego zwracamy się o nie ograniczanie tych możliwości już na tak wstępnym etapie procesu planistycznego. Brak możliwości rozwoju z bardzo wysokim stopniem prawdopodobieństwa przełoży się na wymierny spadek obrotów osiąganych przez Kaufland Polska Markety Sp. z o.o. Sp. j. a tym samym do powstania szkody po stronie mojego mocodawcy.

7.2. (Nieobowiązkowo) W przypadku wypełnienia, należy uzupełnić każdą z kolumn tabeli.

Szczegółowe informacje dotyczące treści pisma w odniesieniu do działek ewidencyjnych:

| Lp. | 7.2.1. Nazwa aktu planowania przestrzennego | 7.2.2. Identyfikator działki lub działek ewidencyjnych | 7.2.3. Czy teren objęty pismem obejmuje całość działki lub działek ewidencyjnych ⁷⁾ | 7.2.4. Treść ⁶⁾ |
|-----|---|--|--|----------------------------------|
| 1 | | | <input type="checkbox"/> tak <input type="checkbox"/> nie | |

7.3. (Nieobowiązkowo) W przypadku wypełnienia, należy uzupełnić każdą z kolumn tabeli.

Szczegółowe informacje dotyczące działek ewidencyjnych oraz niektórych parametrów – w przypadku zaznaczenia w pkt 2: wniosku do projektu aktu (pkt 2.1), uwagi do konsultowanego projektu aktu (pkt 2.2) lub wniosku o zmianę aktu (pkt 2.3) oraz w pkt 3: planu ogólnego gminy (pkt 3.1) lub miejscowego planu zagospodarowania przestrzennego, w tym zintegrowanego planu inwestycyjnego lub miejscowego planu rewitalizacji (pkt 3.2):

| Lp. | 7.3.1. Nazwa planu ogólnego gminy lub miejscowego planu zagospodarowania przestrzennego | 7.3.2. Identyfikator działki lub działek ewidencyjnych | 7.3.3. Czy teren objęty pismem obejmuje całość działki lub działek ewidencyjnych ⁷⁾ | 7.3.4. Nazwa lub nazwy klasy przeznaczenia terenu (albo symbol lub symbole klasy przeznaczenia terenu) ⁸⁾ | 7.3.5. Maksymalny udział powierzchni zabudowy [%] | 7.3.6. Maksymalna wysokość zabudowy [m] | 7.3.7. Minimalny udział powierzchni biologicznie czynnej [%] |
|-----|---|--|--|--|---|---|--|
| 1 | - | - | <input type="checkbox"/> tak <input type="checkbox"/> nie | - | - | - | - |

8. OŚWIADCZENIE W SPRAWIE KORESPONDENCJI ELEKTRONICZNEJ

Wyrażam zgodę Nie wyrażam zgody

na doręczanie korespondencji w niniejszej sprawie za pomocą środków komunikacji elektronicznej w rozumieniu art. 2 pkt 5 ustawy z dnia 18 lipca 2002 r. o świadczeniu usług drogą elektroniczną (Dz. U. z 2020 r. poz. 344).

9. ZAŁĄCZNIKI

- Pełnomocnictwo do reprezentowania składającego pismo lub pełnomocnictwo do doręczeń (zgodnie z ustawą z dnia 16 listopada 2006 r. o opłacie skarbowej (Dz. U. z 2023 r. poz. 2111)) – jeżeli składający pismo działa przez pełnomocnika.
- Potwierdzenie uiszczenia opłaty skarbowej od pełnomocnictwa – jeżeli obowiązek uiszczenia takiej opłaty wynika z ustawy z dnia 16 listopada 2006 r. o opłacie skarbowej.
- (Nieobowiązkowo). Określenie granic terenu w formie graficznej w przypadku wskazania terenu objętego pismem jako części działki ewidencyjnej lub działek ewidencyjnych.
- (Nieobowiązkowo). Inne załączniki – w przypadku zaznaczenia pola należy podać nazwy załączników.⁹⁾

10. PODPIS SKŁADAJĄCEGO PISMO (PEŁNOMOCNIKA) I DATA PODPISU

¹⁾ Można zaznaczyć więcej niż jedno pole. W ramach jednego pisma można wybrać tylko te akty, w przypadku których pismo będzie wysyłane do tego samego organu wskazanego w pkt 1. W przypadku gdy treść wniosku lub uwagi związana jest z dokumentem powiązany z aktem planowania przestrzennego (np. sporządzanej w toku procedowania aktu, w ramach strategicznej oceny oddziaływania na środowisko, prognozy oddziaływania na środowisko), należy w pkt 3 wybrać rodzaj aktu planowania przestrzennego, którego ten dokument dotyczy, po czym wprowadzić treść wniosku lub uwagi w pkt 7.1 lub 7.2.

²⁾ Nie dotyczy planu zagospodarowania przestrzennego województwa.

³⁾ Nie dotyczy planu zagospodarowania przestrzennego województwa i audytu krajobrazowego.

⁴⁾ W pkt 4 należy podać adres zamieszkania albo siedziby składającego pismo. W przypadku wypełnienia pkt 5 podaje się adres do korespondencji składającego pismo, jeżeli jest inny niż adres podany w pkt 4. W przypadku wypełnienia pkt 6 podaje się adres zamieszkania albo siedziby pełnomocnika. W przypadku większej liczby składających pismo lub pełnomocników dane kolejnych składających pismo lub pełnomocników dodaje się w formularzu albo zamieszcza na osobnych stronach i dołącza do formularza.

⁵⁾ Adres skrytki ePUAP lub adres do doręczeń elektronicznych wskazuje się w przypadku wyrażenia zgody na doręczanie korespondencji za pomocą środków komunikacji elektronicznej, z zastrzeżeniem przypadków, w których organ, zgodnie z przepisami ustawy z dnia 18 listopada 2020 r. o doręczeniach elektronicznych (Dz. U. z 2023 r. poz. 285, z późn. zm.), ma obowiązek doręczenia korespondencji na adres do doręczeń elektronicznych.

⁶⁾ Maksymalna liczba znaków w pkt 7.1. wynosi 1000, natomiast w przypadku pkt 7.2.4. wartość ta odnosi się do pojedynczego wiersza. W przypadku potrzeby dodatkowego uzasadnienia, które wykracza poza wskazany limit znaków, uzasadnienie zamieszcza się na osobnych stronach i dołącza do formularza. W przypadku większej liczby wierszy w pkt 7.2.4. kolejne wiersze dodaje się w formularzu albo zamieszcza na osobnych stronach i dołącza do formularza.

⁷⁾ W przypadku zaznaczenia pola „nie” (wskazania terenu objętego pismem jako części działki ewidencyjnej lub działek ewidencyjnych) można dodać załącznik z określeniem granic terenu w formie graficznej.

⁸⁾ Podaje się nazwę lub symbol klasy przeznaczenia terenu zgodnie ze standardami określonymi w przepisach wykonawczych wydanych na podstawie art. 16 ust. 2 ustawy z dnia 27 marca 2003 r. o planowaniu i zagospodarowaniu przestrzennym (Dz. U. z 2023 r. poz. 977, z późn. zm.).

⁹⁾ W przypadku dołączenia do pisma załączników zawierających dane osobowe, inne niż wymienione w pkt 4, 5 i 6, załączniki te należy zanonimizować, tj. ukryć dane osobowe.

2026-03-13

-24

URZĄD MIASTA CIECHANÓW
AE:PL-55671-46930-WSTVS-19

uwaga do projektu planu ogólnego

Dzień dobry w załączeniu uwaga do konsultowanego projektu planu ogólnego miasta Ciechanów.

Z wyrazami szacunku

Załączniki

1. ciechanow_uwaga.pdf (SHA3-512, 5a59a082abf3c22d2552968985358caeeeb8dc311ae677b310a183ba9f540d8ced56f61385b63d7027cdedd540b1e261becb774e20)

Data wysłania : 13.03.2026

Data otrzymania : 13.03.2026

Od:
<AE:F



Do:
URZĄD MIASTA CIECHANÓW
<AE:PL-55671-46930-WSTVS-19>

uwaga do projektu planu ogólnego

Dzień dobry w załączeniu uwaga do konsultowanego projektu planu ogólnego miasta Ciechanów.

Z wyrazami szacunku



Załączniki:

1. ciechanow_uwaga.pdf
2. Pismo_przewodnie_20261303220343526.pdf

WPP
2026 -03- 16

16.03.2026

J.P.S.

Pismo dotyczące aktu planowania przestrzennego

38

1. ORGAN, DO KTÓREGO JEST SKŁADANE PISMO

Nazwa: Prezydent Miasta Ciechanów

2. RODZAJ PISMA¹⁾

- 2.1. wniosek do projektu aktu 2.2. uwaga do konsultowanego projektu aktu²⁾
 2.3. wniosek o zmianę aktu³⁾ 2.4. wniosek o sporządzenie aktu³⁾

3. RODZAJ AKTU PLANOWANIA PRZESTRZENNEGO¹⁾

- 3.1. plan ogólny gminy
 3.2. miejscowy plan zagospodarowania przestrzennego, w tym zintegrowany plan inwestycyjny lub miejscowy plan rewitalizacji
 3.3. uchwała ustalająca zasady i warunki sytuowania obiektów małej architektury, tablic reklamowych i urządzeń reklamowych oraz ogrodzeń, ich gabaryty, standardy jakościowe oraz rodzaje materiałów budowlanych, z jakich mogą być wykonane
 3.4. audyt krajobrazowy
 3.5. plan zagospodarowania przestrzennego województwa



4. DANE SKŁADAJĄCEGO PISMO⁴⁾

tak nie

5. ADRES DO KORESPONDENCJI SKŁADAJĄCEGO PISMO⁴⁾

(Nieobowiązkowo)

Kraj: Województwo:
Powiat: Gmina:
Ulica: Nr domu: Nr lokalu:
Miejscowość: Kod pocztowy:

6. DANE PEŁNOMOCNIKA⁴⁾

(Nieobowiązkowo)

pełnomocnik pełnomocnik do doręczeń

Imię i nazwisko:

Kraj: Polska Województwo: Mazowieckie.

Powiat: ciechanowski Gmina: Ciechanów

Ulica: Nr domu: Nr lokalu:

Miejscowość: Ciechanów Kod pocztowy: 06-400 Ciechanów

E-mail (w przypadku gdy pełnomocnik posiada adres e-mail):

Nr tel. (nieobowiązkowo):

Adres skrytki ePUAP lub adres do doręczeń elektronicznych⁵⁾:

7. TREŚĆ PISMA



7.1. Treść⁶⁾ Wnioskodawca wnosi, aby dla przedmiotowej działki nr 449, Id działki - 140201_1.0090.449, Obręb: Niechodzin, ustalony został teren zabudowy mieszkaniowej jednorodzinnej oraz wielorodzinnej dla całej nieruchomości wraz z obszarem uzupełnienia zabudowy. Zasadnym wydaje się ustalenie wnioskowanego sposobu wykorzystania działki dla całej nieruchomości tj. teren zabudowy jednorodzinnej, gdyż zgodny on będzie z ustaleniami obowiązującego studium uwarunkowań i kierunków zagospodarowania przestrzennego gminy, w którym przedmiotowy obszar został przewidziany pod zabudowę mieszkaniową jednorodziną. Działka zlokalizowana jest w strefie o korzystnym położeniu inwestycyjnym, charakteryzującej się dogodnym dostępem komunikacyjnym oraz pełnym uzbrojeniem w infrastrukturę techniczną. Włączenie jej do obszaru uzupełnienia zabudowy jest zasadne z uwagi na racjonalne wykorzystanie terenów już przekształconych oraz zwiększenie potencjału inwestycyjnego gminy. Utrzymywanie ograniczeń w zagospodarowaniu działki do czasu uchwalenia nowych miejscowych planów zagospodarowania przestrzennego byłoby nieuzasadnione ekonomicznie. Realizacja planowanej inwestycji umożliwi ponadto generowanie stałych wpływów z tytułu podatku od nieruchomości, co stanowi istotny interes publiczny. Dodatkowo należy wskazać, iż właścicielem przedmiotowej nieruchomości jest SIM PM Sp. z o.o. to jest spółka powołana w celu realizacji programu społecznego budownictwa czynszowego, zaś wykorzystanie przedmiotowej nieruchomości miało służyć do realizacji rzeczonych programów.

7.2. (Nieobowiązkowo) W przypadku wypełnienia, należy uzupełnić każdą z kolumn tabeli.

Szczegółowe informacje dotyczące treści pisma w odniesieniu do działek ewidencyjnych:

| Lp. | 7.2.1. Nazwa aktu planowania przestrzennego | 7.2.2. Identyfikator działki lub działek ewidencyjnych | 7.2.3. Czy teren objęty pismem obejmuje całość działki lub działek ewidencyjnych ⁷⁾ | 7.2.4. Treść ⁶⁾ |
|-----|---|--|--|---|
| 1 | Plan Ogólny..... | działki nr 449; Id działki - 140201_1.0090.449 | <input checked="" type="checkbox"/> tak <input type="checkbox"/> nie | Wnioskodawca wnosi, aby dla przedmiotowej działki nr 449, Id działki - 140201_1.0090.449, Obręb: Niechodzin ustalony został teren zabudowy mieszkaniowej jednorodzinnej oraz wielorodzinnej dla całej nieruchomości wraz z obszarem uzupełnienia zabudowy |

7.3. (Nieobowiązkowo) W przypadku wypełnienia, należy uzupełnić każdą z kolumn tabeli.

Szczegółowe informacje dotyczące działek ewidencyjnych oraz niektórych parametrów – w przypadku zaznaczenia w pkt 2: wniosku do projektu aktu (pkt 2.1), uwagi do konsultowanego projektu aktu (pkt 2.2) lub wniosku o zmianę aktu (pkt 2.3) oraz w pkt 3: planu ogólnego gminy (pkt 3.1) lub miejscowego planu zagospodarowania przestrzennego, w tym zintegrowanego planu inwestycyjnego lub miejscowego planu rewitalizacji (pkt 3.2):

| Lp. | 7.3.1. Nazwa planu ogólnego gminy lub miejscowego planu zagospodarowania przestrzennego | 7.3.2. Identyfikator działki lub działek ewidencyjnych | 7.3.3. Czy teren objęty pismem obejmuje całość działki lub działek ewidencyjnych ⁷⁾ | 7.3.4. Nazwa lub nazwy klasy przeznaczenia terenu (albo symbol lub symbole klasy przeznaczenia terenu) ⁸⁾ | 7.3.5. Maksymalny udział powierzchni zabudowy [%] | 7.3.6. Maksymalna wysokość zabudowy [m] | 7.3.7. Minimalny udział powierzchni biologicznie czynnej [%] |
|-----|---|--|--|--|---|---|--|
| 1 | | | <input type="checkbox"/> tak <input type="checkbox"/> nie | | | | |

8. OŚWIADCZENIE W SPRAWIE KORESPONDENCJI ELEKTRONICZNEJ

Wyrażam zgodę Nie wyrażam zgody

na doręczanie korespondencji w niniejszej sprawie za pomocą środków komunikacji elektronicznej w rozumieniu art. 2 pkt 5 ustawy z dnia 18 lipca 2002 r. o świadczeniu usług drogą elektroniczną (Dz. U. z 2020 r. poz. 344).

9. ZAŁĄCZNIKI

- Pełnomocnictwo do reprezentowania składającego pismo lub pełnomocnictwo do doręczeń (zgodnie z ustawą z dnia 16 listopada 2006 r. o opłacie skarbowej (Dz. U. z 2023 r. poz. 2111)) – jeżeli składający pismo działa przez pełnomocnika.
 - Potwierdzenie uiszczenia opłaty skarbowej od pełnomocnictwa – jeżeli obowiązek uiszczenia takiej opłaty wynika z ustawy z dnia 16 listopada 2006 r. o opłacie skarbowej.
 - (Nieobowiązkowo). Określenie granic terenu w formie graficznej w przypadku wskazania terenu objętego pismem jako części działki ewidencyjnej lub działek ewidencyjnych.
 - (Nieobowiązkowo). Inne załączniki – w przypadku zaznaczenia pola należy podać nazwy załączników.⁹⁾
-

10. PODPIS SKŁADAJĄCEGO PISMO (PEŁNOMOCNIKA) I DATA PODPISU

¹⁾ Można zaznaczyć więcej niż jedno pole. W ramach jednego pisma można wybrać tylko te akty, w przypadku których pismo będzie wysyłane do tego samego organu wskazanego w pkt 1. W przypadku gdy treść wniosku lub uwagi związana jest z dokumentem powiązany z aktem planowania przestrzennego (np. sporządzanej w toku procedowania aktu, w ramach strategicznej oceny oddziaływania na środowisko, prognozy oddziaływania na środowisko), należy w pkt 3 wybrać rodzaj aktu planowania przestrzennego, którego ten dokument dotyczy, po czym wprowadzić treść wniosku lub uwagi w pkt 7.1 lub 7.2.

²⁾ Nie dotyczy planu zagospodarowania przestrzennego województwa.

³⁾ Nie dotyczy planu zagospodarowania przestrzennego województwa i audytu krajobrazowego.

⁴⁾ W pkt 4 należy podać adres zamieszkania albo siedziby składającego pismo. W przypadku wypełnienia pkt 5 podaje się adres do korespondencji składającego pismo, jeżeli jest inny niż adres podany w pkt 4. W przypadku wypełnienia pkt 6 podaje się adres zamieszkania albo siedziby pełnomocnika. W przypadku większej liczby składających pismo lub pełnomocników dane kolejnych składających pismo lub pełnomocników dodaje się w formularzu albo zamieszcza na osobnych stronach i dołącza do formularza.

⁵⁾ Adres skrytki ePUAP lub adres do doręczeń elektronicznych wskazuje się w przypadku wyrażenia zgody na doręczanie korespondencji za pomocą środków komunikacji elektronicznej, z zastrzeżeniem przypadków, w których organ, zgodnie z przepisami ustawy z dnia 18 listopada 2020 r. o doręczeniach elektronicznych (Dz. U. z 2023 r. poz. 285, z późn. zm.), ma obowiązek doręczenia korespondencji na adres do doręczeń elektronicznych.

⁶⁾ Maksymalna liczba znaków w pkt 7.1. wynosi 1000, natomiast w przypadku pkt 7.2.4. wartość ta odnosi się do pojedynczego wiersza. W przypadku potrzeby dodatkowego uzasadnienia, które wykracza poza wskazany limit znaków, uzasadnienie zamieszcza się na osobnych stronach i dołącza do formularza. W przypadku większej liczby wierszy w pkt 7.2.4. kolejne wiersze dodaje się w formularzu albo zamieszcza na osobnych stronach i dołącza do formularza.

⁷⁾ W przypadku zaznaczenia pola „nie” (wskazania terenu objętego pismem jako części działki ewidencyjnej lub działek ewidencyjnych) można dodać załącznik z określeniem granic terenu w formie graficznej.

⁸⁾ Podaje się nazwę lub symbol klasy przeznaczenia terenu zgodnie ze standardami określonymi w przepisach wykonawczych wydanych na podstawie art. 16 ust. 2 ustawy z dnia 27 marca 2003 r. o planowaniu i zagospodarowaniu przestrzennym (Dz. U. z 2023 r. poz. 977, z późn. zm.).

⁹⁾ W przypadku dołączenia do pisma załączników zawierających dane osobowe, inne niż wymienione w pkt 4, 5 i 6, załączniki te należy zanonimizować, tj. ukryć dane osobowe.

Pismo dotyczące aktu planowania przestrzennego**1. ORGAN, DO KTÓREGO JEST SKŁADANE PISMO**Nazwa: **PREZYDENT MIASTA CIECHANÓW****2. RODZAJ PISMA¹⁾**

- 2.1. wniosek do projektu aktu 2.2. uwaga do konsultowanego projektu aktu²⁾
 2.3. wniosek o zmianę aktu³⁾ 2.4. wniosek o sporządzenie aktu³⁾

3. RODZAJ AKTU PLANOWANIA PRZESTRZENNEGO¹⁾

- 3.1. plan ogólny gminy
 3.2. miejscowy plan zagospodarowania przestrzennego, w tym zintegrowany plan inwestycyjny lub miejscowy plan rewitalizacji
 3.3. uchwała ustalająca zasady i warunki sytuowania obiektów małej architektury, tablic reklamowych i urządzeń reklamowych oraz ogrodzeń, ich gabaryty, standardy jakościowe oraz rodzaje materiałów budowlanych, z jakich mogą być wykonane
 3.4. audyt krajobrazowy
 3.5. plan zagospodarowania przestrzennego województwa

4. DANE SKŁADAJĄCEGO PISMO⁴⁾ tak nie**5. ADRES DO KORESPONDENCJI SKŁADAJĄCEGO PISMO⁴⁾**

(Nieobowiązkowo)

Kraj: Województwo:
Powiat: Gmina:
Ulica: Nr domu: Nr lokalu:
Miejscowość: Kod pocztowy:

6. DANE PEŁNOMOCNIKA⁴⁾

(Nieobowiązkowo)

 pełnomocnik pełnomocnik do doręczeń

Imię i nazwisko:
Kraj: Województwo:
Powiat: Gmina:
Ulica: Nr domu: Nr lokalu:
Miejscowość: Kod pocztowy:
E-mail (w przypadku gdy pełnomocnik posiada adres e-mail):
Nr tel. (nieobowiązkowo):
Adres skrytki ePUAP lub adres do doręczeń elektronicznych⁵⁾:

**7. TREŚĆ PISMA**7.1. Treść⁶⁾ **Zwracam się z uprzejmą prośbą o przeanalizowanie możliwości rozszerzenia obszaru**

oznaczonego w planie ogólnym jako 79 SJ na powierzchnię całej dawnej działki nr 76 (obręb 0060 Krubin)- obecnie działki nr 76/1; 76/2; 76/3; 76/4; 76/5 oraz 75/1 – jestem właścicielem działki nr 76/4. Grunty te nie przedstawiają dużych walorów rolniczych, są to użytki klasy V i VI. Ponadto na działki oznaczone numerem 76/2; 76/3; 76/4 oraz na znajdującą się w pobliżu działkę nr 117/3 zostały już wydane decyzje o warunkach zabudowy pozwalające na realizację zabudowy jednorodzinnej (numery decyzji odpowiednio: 49/2025 z 25 kwietnia 2025 r.; 50/2025 z 25 kwietnia 2025 r.; 28/2025 z 10 marca 2025; 127/2024 z 4 listopada 2024 r.). Biorąc pod uwagę powyższe oraz istniejącą zabudowę działka objęta niniejszym pismem znajdować się będzie w Obszarze Uzupelnienia Zabudowy (w tym przypadku jednorodzinnej), a określając część tej działki na obszar „22SO” zamyka się w ten sposób możliwość ubiegania się w przyszłości o wydanie decyzji o warunkach zabudowy na zabudowę jednorodzinna, która i tak z dużym prawdopodobieństwem powstanie na wyżej wymienionych działkach (na podstawie decyzji o warunkach zabudowy).

7.2. (Nieobowiązkowo) W przypadku wypełnienia, należy uzupełnić każdą z kolumn tabeli.

Szczegółowe informacje dotyczące treści pisma w odniesieniu do działek ewidencyjnych:

| Lp. | 7.2.1. Nazwa aktu planowania przestrzennego | 7.2.2. Identyfikator działki lub działek ewidencyjnych | 7.2.3. Czy teren objęty pismem obejmuje całość działki lub działek ewidencyjnych ⁷⁾ | 7.2.4. Treść ⁶⁾ |
|-----|---|--|--|----------------------------|
| 1 | | | <input type="checkbox"/> tak <input type="checkbox"/> nie | |

7.3. (Nieobowiązkowo) W przypadku wypełnienia, należy uzupełnić każdą z kolumn tabeli.

Szczegółowe informacje dotyczące działek ewidencyjnych oraz niektórych parametrów – w przypadku zaznaczenia w pkt 2: wniosku do projektu aktu (pkt 2.1), uwagi do konsultowanego projektu aktu (pkt 2.2) lub wniosku o zmianę aktu (pkt 2.3) oraz w pkt 3: planu ogólnego gminy (pkt 3.1) lub miejscowego planu zagospodarowania przestrzennego, w tym zintegrowanego planu inwestycyjnego lub miejscowego planu rewitalizacji (pkt 3,2):

| Lp. | 7.3.1. Nazwa planu ogólnego gminy lub miejscowego planu zagospodarowania przestrzennego | 7.3.2. Identyfikator działki lub działek ewidencyjnych | 7.3.3. Czy teren objęty pismem obejmuje całość działki lub działek ewidencyjnych ⁷⁾ | 7.3.4. Nazwa lub nazwy klasy przeznaczenia terenu (albo symbol lub symbole klasy przeznaczenia terenu) ⁸⁾ | 7.3.5. Maksymalny udział powierzchni zabudowy [%] | 7.3.6. Maksymalna wysokość zabudowy [m] | 7.3.7. Minimalny udział powierzchni biologicznie czynnej [%] |
|-----|---|--|--|--|---|---|--|
| 1 | | | <input type="checkbox"/> tak <input type="checkbox"/> nie | | | | |

8. OŚWIADCZENIE W SPRAWIE KORESPONDENCJI ELEKTRONICZNEJ

Wyrażam zgodę Nie wyrażam zgody

na doręczanie korespondencji w niniejszej sprawie za pomocą środków komunikacji elektronicznej w rozumieniu art. 2 pkt 5 ustawy z dnia 18 lipca 2002 r. o świadczeniu usług drogą elektroniczną (Dz. U. z 2020 r. poz. 344).

9. ZAŁĄCZNIKI

- Pełnomocnictwo do reprezentowania składającego pismo lub pełnomocnictwo do doręczeń (zgodnie z ustawą z dnia 16 listopada 2006 r. o opłacie skarbowej (Dz. U. z 2023 r. poz. 2111)) – jeżeli składający pismo działa przez pełnomocnika.
- Potwierdzenie uiszczenia opłaty skarbowej od pełnomocnictwa – jeżeli obowiązek uiszczenia takiej opłaty wynika z ustawy z dnia 16 listopada 2006 r. o opłacie skarbowej.
- (Nieobowiązkowo). Określenie granic terenu w formie graficznej w przypadku wskazania terenu objętego pismem jako części działki ewidencyjnej lub działek ewidencyjnych.
- (Nieobowiązkowo). Inne załączniki – w przypadku zaznaczenia pola należy podać nazwy załączników.⁹⁾

.....

10. PODPIS SKŁADAJĄCEGO PISMO (PEŁNOMOCNIKA) I DATA PODPISU

¹⁾ Można zaznaczyć więcej niż jedno pole. W ramach jednego pisma można wybrać tylko te akty, w przypadku których pismo będzie wysyłane do tego samego organu wskazanego w pkt 1. W przypadku gdy treść wniosku lub uwagi związana jest z dokumentem powiązany z aktem planowania przestrzennego (np. sporządzanej w toku procedowania aktu, w ramach strategicznej oceny oddziaływania na środowisko, prognozy oddziaływania na środowisko), należy w pkt 3 wybrać rodzaj aktu planowania przestrzennego, którego ten dokument dotyczy, po czym wprowadzić treść wniosku lub uwagi w pkt 7.1 lub 7.2.

²⁾ Nie dotyczy planu zagospodarowania przestrzennego województwa.

³⁾ Nie dotyczy planu zagospodarowania przestrzennego województwa i audytu krajobrazowego.

⁴⁾ W pkt 4 należy podać adres zamieszkania albo siedziby składającego pismo. W przypadku wypełnienia pkt 5 podaje się adres do korespondencji składającego pismo, jeżeli jest inny niż adres podany w pkt 4. W przypadku wypełnienia pkt 6 podaje się adres zamieszkania albo siedziby pełnomocnika. W przypadku większej liczby składających pismo lub pełnomocników dane kolejnych składających pismo lub pełnomocników dodaje się w formularzu albo zamieszcza na osobnych stronach i dołącza do formularza.

⁵⁾ Adres skrytki ePUAP lub adres do doręczeń elektronicznych wskazuje się w przypadku wyrażenia zgody na doręczanie korespondencji za pomocą środków komunikacji elektronicznej, z zastrzeżeniem przypadków, w których organ, zgodnie z przepisami ustawy z dnia 18 listopada 2020 r. o doręczeniach elektronicznych (Dz. U. z 2023 r. poz. 285, z późn. zm.), ma obowiązek doręczenia korespondencji na adres do doręczeń elektronicznych.

⁶⁾ Maksymalna liczba znaków w pkt 7.1. wynosi 1000, natomiast w przypadku pkt 7.2.4. wartość ta odnosi się do pojedynczego wiersza. W przypadku potrzeby dodatkowego uzasadnienia, które wykracza poza wskazany limit znaków, uzasadnienie zamieszcza się na osobnych stronach i dołącza do formularza. W przypadku większej liczby wierszy w pkt 7.2.4. kolejne wiersze dodaje się w formularzu albo zamieszcza na osobnych stronach i dołącza do formularza.

⁷⁾ W przypadku zaznaczenia pola „nie” (wskazania terenu objętego pismem jako części działki ewidencyjnej lub działek ewidencyjnych) można dodać załącznik z określeniem granic terenu w formie graficznej.

⁸⁾ Podaje się nazwę lub symbol klasy przeznaczenia terenu zgodnie ze standardami określonymi w przepisach wykonawczych wydanych na podstawie art. 16 ust. 2 ustawy z dnia 27 marca 2003 r. o planowaniu i zagospodarowaniu przestrzennym (Dz. U. z 2023 r. poz. 977, z późn. zm.).

⁹⁾ W przypadku dołączenia do pisma załączników zawierających dane osobowe, inne niż wymienione w pkt 4, 5 i 6, załączniki te należy zanonimizować, tj. ukryć dane osobowe.

KLAUZULA INFORMACYJNA

dotycząca przetwarzania danych osobowych w związku z procedurą sporządzenia aktu planowania przestrzennego

Zgodnie z art. 13 ust. 1 i ust. 2 ogólnego rozporządzenia o ochronie danych osobowych z dnia 27 kwietnia 2016 r., informujemy Panią/Pana o sposobie i celu, w jakim przetwarzamy Pani/Pana dane osobowe, a także o przysługujących Pani/Panu prawach, wynikających z regulacji o ochronie danych osobowych:

1. Administratorem Pani/Pana danych osobowych przetwarzanych w Urzędzie Miasta Ciechanów jest Prezydent Miasta Ciechanów, działający w imieniu Gminy Miejskiej Ciechanów (dane adresowe: 06-400 Ciechanów, Plac Jana Pawła II 6).
2. Kontakt z Inspektorem Ochrony Danych Osobowych możliwy jest za pośrednictwem poczty elektronicznej, adres e-mail: iod@umciechanow.pl lub pisemnie na adres Administratora danych.
3. Administrator przetwarza Pani/Pana dane osobowe na podstawie obowiązujących przepisów prawa, zawartych umów oraz na podstawie udzielonej zgody.
4. Pani/Pana dane osobowe przetwarzane będą w celu wypełnienia obowiązków ustawowych ciążyących na Administratorze (art. 6 ust. 1 lit c RODO), jakimi są w tym przypadku obowiązki określone w art. 13i i art. 17 ustawy z dnia 27 marca 2003 roku o planowaniu zagospodarowaniu przestrzennym (t.j. Dz. U. z 2023 r, poz. 977 ze zm.).
5. W związku z przetwarzaniem danych w celach, o których mowa w pkt 4 odbiorcami Pani/Pana danych osobowych mogą być organy władzy publicznej oraz podmioty wykonujące zadania publiczne lub działające na zlecenie organów władzy publicznej, w zakresie i w celach, które wynikają z przepisów powszechnie obowiązującego prawa oraz inne podmioty, które na podstawie stosownych umów podpisanych z Gminą Miejską Ciechanów przetwarzają dane osobowe, dla których Administratorem jest Prezydent Miasta Ciechanów.
6. Pani/Pana dane osobowe będą przechowywane przez okres wynikający z zasad określonych w Rozporządzeniu z dnia 18 stycznia 2011 roku w sprawie instrukcji kancelaryjnej, jednolitych rzeczowych wykazów akt oraz instrukcji w sprawie organizacji i zakresu działania archiwów zakładowych.
7. W związku z przetwarzaniem Pani/Pana danych osobowych, w określonych przypadkach przysługuje Pani/Panu prawo do dostępu do danych osobowych, ich sprostowania, usunięcia lub ograniczenia przetwarzania, wniesienia sprzeciwu wobec przetwarzania, a także prawo do przenoszenia danych.
8. Podanie przez Panią/Pana danych osobowych jest obowiązkowe, w sytuacji, gdy przesłankę przetwarzania danych osobowych stanowi przepis prawa lub zawarta między stronami umowa, a w pozostałym zakresie przetwarzanie Pani/Pana danych osobowych odbywa się na podstawie Pani/Pana dobrowolnej zgody.
9. W przypadku powzięcia informacji o niezgodnym z prawem przetwarzaniu przez Administratora Pani/Pana danych osobowych, przysługuje Pani/Panu prawo wniesienia skargi do organu nadzorczego właściwego w sprawach ochrony danych osobowych. (Prezesa Urzędu Ochrony Danych Osobowych).

-
10. Pani/Pana dane nie trafią do państwa trzeciego lub organizacji międzynarodowej oraz nie będą przetwarzane w sposób zautomatyzowany i nie będą profilowane.
 11. Szczegółowe informacje na temat ochrony Pani/Pana danych osobowych, a także przysługujących z tego tytułu praw, znajdzie Pani/Pan na stronie internetowej Urzędu Miasta Ciechanów w zakładce Ochrona Danych Osobowych ([www.umciechanow.pl/samorząd/Ochrona Danych Osobowych](http://www.umciechanow.pl/samorząd/Ochrona_Danych_Osobowych)).

16.03.2026

P.D.S.

WPP
2026-03-16

40

Pismo dotyczące aktu planowania przestrzennego

1. ORGAN, DO KTÓREGO JEST SKŁADANE PISMO

Nazwa: **PREZYDENT MIASTA CIECHANÓW**

2. RODZAJ PISMA¹⁾

- 2.1. wniosek do projektu aktu
- 2.2. uwaga do konsultowanego projektu aktu²⁾
- 2.3. wniosek o zmianę aktu³⁾
- 2.4. wniosek o sporządzenie aktu³⁾

3. RODZAJ AKTU PLANOWANIA PRZESTRZENNEGO¹⁾

- 3.1. plan ogólny gminy
- 3.2. miejscowy plan zagospodarowania przestrzennego, w tym zintegrowany plan inwestycyjny lub miejscowy plan rewitalizacji
- 3.3. uchwała ustalająca zasady i warunki sytuowania obiektów małej architektury, tablic reklamowych i urządzeń reklamowych oraz ogrodzeń, ich gabaryty, standardy jakościowe oraz rodzaje materiałów budowlanych, z jakich mogą być wykonane
- 3.4. audyt krajobrazowy
- 3.5. plan zagospodarowania przestrzennego województwa

SEKRETARZ
KANCELARIA OGÓLNA
Urzędu Miasta Ciechanów

4. DANE SKŁADAJĄCEGO PISMO⁴⁾

[Empty box for content of the letter]

5. ADRES DO KORESPONDENCJI SKŁADAJĄCEGO PISMO⁴⁾

(Nieobowiązkowo)

Kraj: Województwo:

Powiat: Gmina:

Ulica: Nr domu: Nr lokalu:

Miejscowość: Kod pocztowy:

6. DANE PEŁNOMOCNIKA⁴⁾

(Nieobowiązkowo)

pełnomocnik pełnomocnik do doręczeń

Imię i nazwisko:

Kraj: Województwo:

Powiat: Gmina:

Ulica: Nr domu: Nr lokalu:

Miejscowość: Kod pocztowy:

E-mail (w przypadku gdy pełnomocnik posiada adres e-mail):

Nr tel. (nieobowiązkowo):

Adres skrytki ePUAP lub adres do doręczeń elektronicznych⁵⁾:



PP/1038226
2026-03-13 10:58:13
2026-03-13

7. TREŚĆ PISMA

7.1. Treść⁶⁾ **Zwracam się z uprzejmą prośbą o przeanalizowanie możliwości rozszerzenia obszaru**

oznaczonego w planie ogólnym jako 79 SJ na powierzchnię całej dawnej działki nr 76 (obręb 0060 Krubin)- obecnie działki nr 76/1; 76/2; 76/3; 76/4; 76/5 oraz 75/1 – jestem właścicielem dwóch ostatnich wymienionych działek. Grunty te nie przedstawiają dużych walorów rolniczych, są to użytki klasy V i VI. Ponadto na działki oznaczone numerem 76/2; 76/3; 76/4 oraz na znajdującą się w pobliżu działkę nr 117/3 zostały już wydane decyzje o warunkach zabudowy pozwalające na realizację zabudowy jednorodzinnej (numery decyzji odpowiednio: 49/2025 z 25 kwietnia 2025 r.; 50/25 z 25 kwietnia 2025 r.; 28/2025 z 10 marca 2025; 127/2024 z 4 listopada 2024 r.). Biorąc pod uwagę powyższe oraz istniejącą zabudowę działka objęta niniejszym pismem znajdować się będzie w Obszarze Uzupelnienia Zabudowy (w tym przypadku jednorodzinnej), a określając część tej działki na obszar „22SO” zamyka się w ten sposób możliwość ubiegania się w przyszłości o wydanie decyzji o warunkach zabudowy na zabudowę jednorodzinna, która i tak z dużym prawdopodobieństwem powstanie na wyżej wymienionych działkach (na podstawie decyzji o warunkach zabudowy)

7.2. (Nieobowiązkowo) W przypadku wypełnienia, należy uzupełnić każdą z kolumn tabeli.

Szczegółowe informacje dotyczące treści pisma w odniesieniu do działek ewidencyjnych:

| Lp. | 7.2.1. Nazwa aktu planowania przestrzennego | 7.2.2. Identyfikator działki lub działek ewidencyjnych | 7.2.3. Czy teren objęty pismem obejmuje całość działki lub działek ewidencyjnych ⁷⁾ | 7.2.4. Treść ⁶⁾ |
|-----|---|--|--|----------------------------------|
| 1 | | | <input type="checkbox"/> tak <input type="checkbox"/> nie | |

7.3. (Nieobowiązkowo) W przypadku wypełnienia, należy uzupełnić każdą z kolumn tabeli.

Szczegółowe informacje dotyczące działek ewidencyjnych oraz niektórych parametrów – w przypadku zaznaczenia w pkt 2: wniosku do projektu aktu (pkt 2.1), uwagi do konsultowanego projektu aktu (pkt 2.2) lub wniosku o zmianę aktu (pkt 2.3) oraz w pkt 3: planu ogólnego gminy (pkt 3.1) lub miejscowego planu zagospodarowania przestrzennego, w tym zintegrowanego planu inwestycyjnego lub miejscowego planu rewitalizacji (pkt 3.2):

| Lp. | 7.3.1. Nazwa planu ogólnego gminy lub miejscowego planu zagospodarowania przestrzennego | 7.3.2. Identyfikator działki lub działek ewidencyjnych | 7.3.3. Czy teren objęty pismem obejmuje całość działki lub działek ewidencyjnych ⁷⁾ | 7.3.4. Nazwa lub nazwy klasy przeznaczenia terenu (albo symbol lub symbole klasy przeznaczenia terenu) ⁸⁾ | 7.3.5. Maksymalny udział powierzchni zabudowy [%] | 7.3.6. Maksymalna wysokość zabudowy [m] | 7.3.7. Minimalny udział powierzchni biologicznie czynnej [%] |
|-----|---|--|--|--|---|---|--|
| 1 | | | <input type="checkbox"/> tak <input type="checkbox"/> nie | | | | |

8. OŚWIADCZENIE W SPRAWIE KORESPONDENCJI ELEKTRONICZNEJ

Wyrażam zgodę Nie wyrażam zgody

na doręczanie korespondencji w niniejszej sprawie za pomocą środków komunikacji elektronicznej w rozumieniu art. 2 pkt 5 ustawy z dnia 18 lipca 2002 r. o świadczeniu usług drogą elektroniczną (Dz. U. z 2020 r. poz. 344).

9. ZAŁĄCZNIKI

- Pełnomocnictwo do reprezentowania składającego pismo lub pełnomocnictwo do doręczeń (zgodnie z ustawą z dnia 16 listopada 2006 r. o opłacie skarbowej (Dz. U. z 2023 r. poz. 2111)) – jeżeli składający pismo działa przez pełnomocnika.
- Potwierdzenie uiszczenia opłaty skarbowej od pełnomocnictwa – jeżeli obowiązek uiszczenia takiej opłaty wynika z ustawy z dnia 16 listopada 2006 r. o opłacie skarbowej.
- (Nieobowiązkowo). Określenie granic terenu w formie graficznej w przypadku wskazania terenu objętego pismem jako części działki ewidencyjnej lub działek ewidencyjnych.
- (Nieobowiązkowo). Inne załączniki – w przypadku zaznaczenia pola należy podać nazwy załączników.⁹⁾

.....

10. PODPIS SKŁADAJĄCEGO PISMO (PEŁNOMOCNIKA) I DATA PODPISU

- ¹⁾ Można zaznaczyć więcej niż jedno pole. W ramach jednego pisma można wybrać tylko te akty, w przypadku których pismo będzie wysyłane do tego samego organu wskazanego w pkt 1. W przypadku gdy treść wniosku lub uwagi związana jest z dokumentem powiązany z aktem planowania przestrzennego (np. sporządzanej w toku procedowania aktu, w ramach strategicznej oceny oddziaływania na środowisko, prognozy oddziaływania na środowisko), należy w pkt 3 wybrać rodzaj aktu planowania przestrzennego, którego ten dokument dotyczy, po czym wprowadzić treść wniosku lub uwagi w pkt 7.1 lub 7.2.
- ²⁾ Nie dotyczy planu zagospodarowania przestrzennego województwa.
- ³⁾ Nie dotyczy planu zagospodarowania przestrzennego województwa i audytu krajobrazowego.
- ⁴⁾ W pkt 4 należy podać adres zamieszkania albo siedziby składającego pismo. W przypadku wypełnienia pkt 5 podaje się adres do korespondencji składającego pismo, jeżeli jest inny niż adres podany w pkt 4. W przypadku wypełnienia pkt 6 podaje się adres zamieszkania albo siedziby pełnomocnika. W przypadku większej liczby składających pismo lub pełnomocników dane kolejnych składających pismo lub pełnomocników dodaje się w formularzu albo zamieszcza na osobnych stronach i dołącza do formularza.
- ⁵⁾ Adres skrytki ePUAP lub adres do doręczeń elektronicznych wskazuje się w przypadku wyrażenia zgody na doręczanie korespondencji za pomocą środków komunikacji elektronicznej, z zastrzeżeniem przypadków, w których organ, zgodnie z przepisami ustawy z dnia 18 listopada 2020 r. o doręczeniach elektronicznych (Dz. U. z 2023 r. poz. 285, z późn. zm.), ma obowiązek doręczenia korespondencji na adres do doręczeń elektronicznych.
- ⁶⁾ Maksymalna liczba znaków w pkt 7.1. wynosi 1000, natomiast w przypadku pkt 7.2.4. wartość ta odnosi się do pojedynczego wiersza. W przypadku potrzeby dodatkowego uzasadnienia, które wykracza poza wskazany limit znaków, uzasadnienie zamieszcza się na osobnych stronach i dołącza do formularza. W przypadku większej liczby wierszy w pkt 7.2.4. kolejne wiersze dodaje się w formularzu albo zamieszcza na osobnych stronach i dołącza do formularza.
- ⁷⁾ W przypadku zaznaczenia pola „nie” (wskazania terenu objętego pismem jako części działki ewidencyjnej lub działek ewidencyjnych) można dodać załącznik z określeniem granic terenu w formie graficznej.
- ⁸⁾ Podaje się nazwę lub symbol klasy przeznaczenia terenu zgodnie ze standardami określonymi w przepisach wykonawczych wydanych na podstawie art. 16 ust. 2 ustawy z dnia 27 marca 2003 r. o planowaniu i zagospodarowaniu przestrzennym (Dz. U. z 2023 r. poz. 977, z późn. zm.).
- ⁹⁾ W przypadku dołączenia do pisma załączników zawierających dane osobowe, inne niż wymienione w pkt 4, 5 i 6, załączniki te należy zanonimizować, tj. ukryć dane osobowe.

KLAUZULA INFORMACYJNA dotycząca przetwarzania danych osobowych w związku z procedurą sporządzenia aktu planowania przestrzennego

Zgodnie z art. 13 ust. 1 i ust. 2 ogólnego rozporządzenia o ochronie danych osobowych z dnia 27 kwietnia 2016 r., informujemy Panią/Pana o sposobie i celu, w jakim przetwarzamy Pani/Pana dane osobowe, a także o przysługujących Pani/Panu prawach, wynikających z regulacji o ochronie danych osobowych:

1. **Administratorem** Pani/Pana danych osobowych przetwarzanych w Urzędzie Miasta Ciechanów jest Prezydent Miasta Ciechanów, działający w imieniu Gminy Miejskiej Ciechanów (dane adresowe: 06-400 Ciechanów, Plac Jana Pawła II 6).
2. Kontakt z **Inspektorem Ochrony Danych Osobowych** możliwy jest za pośrednictwem poczty elektronicznej, adres e-mail: iod@umciechanow.pl lub pisemnie na adres Administratora danych.
3. Administrator przetwarza Pani/Pana dane osobowe na podstawie obowiązujących przepisów prawa, zawartych umów oraz na podstawie udzielonej zgody.
4. Pani/Pana dane osobowe przetwarzane będą w celu wypełnienia obowiązków ustawowych ciążyących na Administratorze (art. 6 ust. 1 lit c RODO), jakimi są w tym przypadku obowiązki określone w art. 13i i art. 17 ustawy z dnia 27 marca 2003 roku o planowaniu zagospodarowaniu przestrzennym (t.j. Dz. U. z 2023 r, poz. 977 ze zm.).
5. W związku z przetwarzaniem danych w celach, o których mowa w pkt 4 odbiorcami Pani/Pana danych osobowych mogą być organy władzy publicznej oraz podmioty wykonujące zadania publiczne lub działające na zlecenie organów władzy publicznej, w zakresie i w celach, które wynikają z przepisów powszechnie obowiązującego prawa oraz inne podmioty, które na podstawie stosownych umów podpisanych z Gminą Miejską Ciechanów przetwarzają dane osobowe, dla których Administratorem jest Prezydent Miasta Ciechanów.
6. Pani/Pana dane osobowe będą przechowywane przez okres wynikający z zasad określonych w Rozporządzeniu z dnia 18 stycznia 2011 roku w sprawie instrukcji kancelaryjnej, jednolitych rzeczowych wykazów akt oraz instrukcji w sprawie organizacji i zakresu działania archiwów zakładowych.
7. W związku z przetwarzaniem Pani/Pana danych osobowych, w określonych przypadkach przysługuje Pani/Panu prawo do dostępu do danych osobowych, ich sprostowania, usunięcia lub ograniczenia przetwarzania, wniesienia sprzeciwu wobec przetwarzania, a także prawo do przenoszenia danych.
8. Podanie przez Panią/Pana danych osobowych jest obowiązkowe, w sytuacji, gdy przesłankę przetwarzania danych osobowych stanowi przepis prawa lub zawarta między stronami umowa, a w pozostałym zakresie przetwarzanie Pani/Pana danych osobowych odbywa się na podstawie Pani/Pana dobrowolnej zgody.
9. W przypadku powzięcia informacji o niezgodnym z prawem przetwarzaniu przez Administratora Pani/Pana danych osobowych, przysługuje Pani/Panu prawo wniesienia skargi do organu nadzorczego właściwego w sprawach ochrony danych osobowych. (Prezesa Urzędu Ochrony Danych Osobowych).

-
10. Pani/Pana dane nie trafią do państwa trzeciego lub organizacji międzynarodowej oraz nie będą przetwarzane w sposób zautomatyzowany i nie będą profilowane.
 11. Szczegółowe informacje na temat ochrony Pani/Pana danych osobowych, a także przysługujących z tego tytułu praw, znajdzie Pani/Pan na stronie internetowej Urzędu Miasta Ciechanów w zakładce Ochrona Danych Osobowych ([www.umciechanow.pl/samorząd/Ochrona Danych Osobowych](http://www.umciechanow.pl/samorząd/Ochrona_Danych_Osobowych)).