

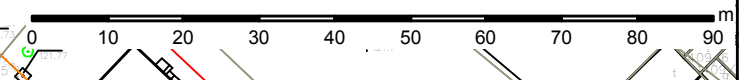
**Miejscowy plan zagospodarowania przestrzennego,  
dla terenu działek nr ewid: 1661/2, 1661/3, 1662/3  
i części działki nr 1648/4, położonych w Ciechanowie  
przy ulicy Sienkiewicza, obejmujących obszar  
o powierzchni ok. 0,76 ha**

**RYSUNEK PLANU**








Załącznik nr 1  
do uchwały nr 95/X/2015  
Rady Miasta Ciechanów  
z dnia 27 sierpnia 2015 r.

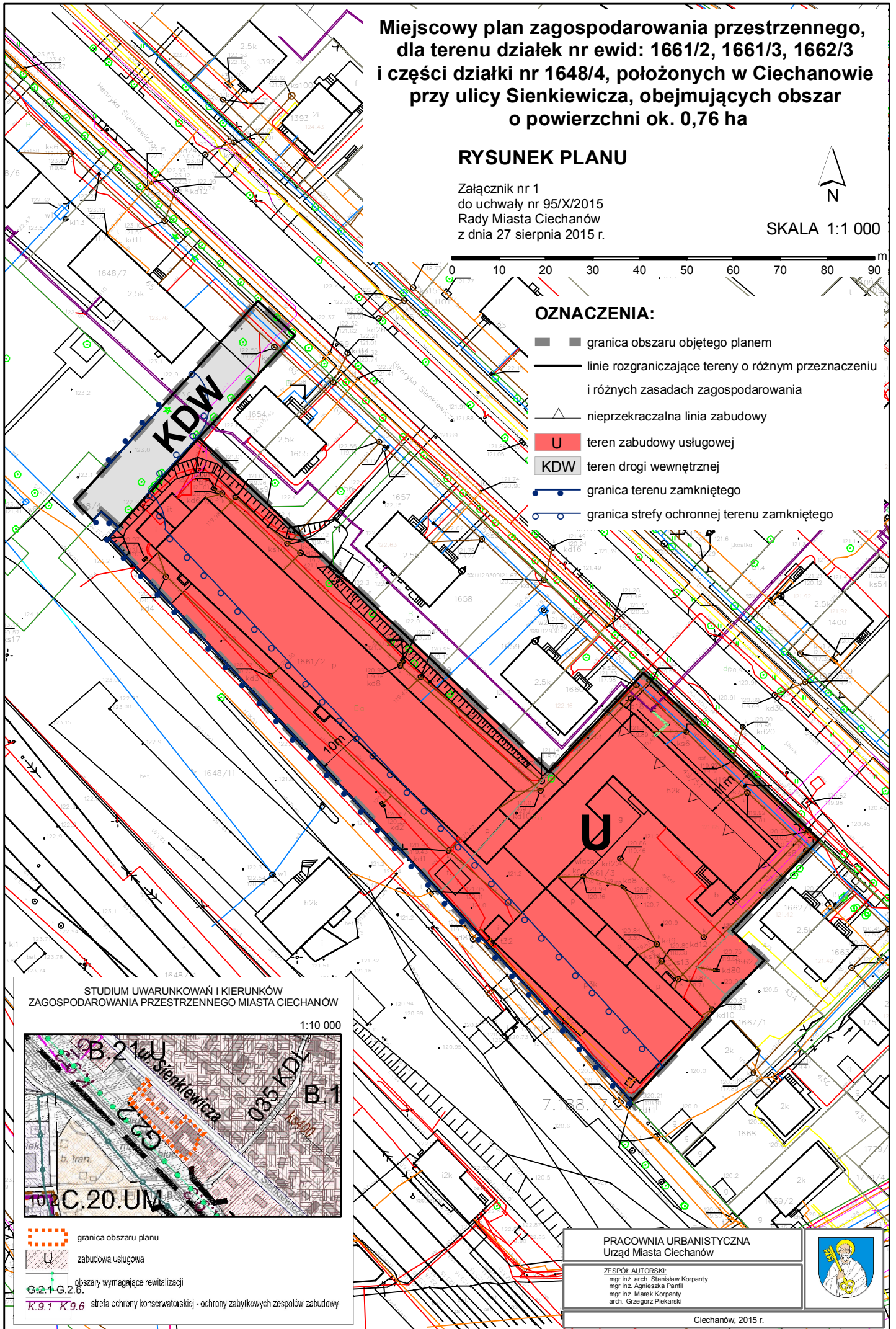


SKALA 1:1 000



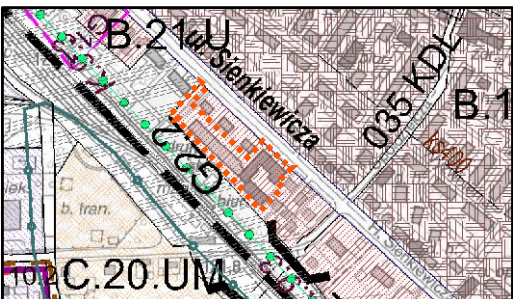
**OZNACZENIA:**





-  granica obszaru objętego planem
-  linie rozgraniczające tereny o różnym przeznaczeniu i różnych zasadach zagospodarowania
-  nieprzekraczalna linia zabudowy
-  teren zabudowy usługowej
-  teren drogi wewnętrznej
-  granica terenu zamkniętego
-  granica strefy ochronnej terenu zamkniętego



**STUDIUM UWARUNKOWAŃ I KIERUNKÓW  
ZAGOSPODAROWANIA PRZESTRZENNEGO MIASTA CIECHANÓW**

1:10 000



-  granica obszaru planu
-  zabudowa usługowa
-  obszary wymagające rewitalizacji
-  strefa ochrony konserwatorskiej - ochrony zabytkowych zespołów zabudowy

**PRACOWNIA URBANISTYCZNA  
Urząd Miasta Ciechanów**

**ZESPÓŁ AUTORSKI:**  
mgr inż. arch. Stanisław Korpany  
mgr inż. Agnieszka Panfil  
mgr inż. Marek Korpany  
arch. Grzegorz Plekarski



Ciechanów, 2015 r.